



12 Mei 2023
12 May 2023
P.U. (A) 151

WARTA KERAJAAN PERSEKUTUAN

*FEDERAL GOVERNMENT
GAZETTE*

PERINTAH JALAN PERSEKUTUAN (MALAYSIA BARAT)
(PINDAAN) (NO. 4) 2023

*FEDERAL ROADS (WEST MALAYSIA) (AMENDMENT)
(NO. 4) ORDER 2023*

DISIARKAN OLEH/
PUBLISHED BY
JABATAN PEGUAM NEGARA/
ATTORNEY GENERAL'S CHAMBERS

AKTA JALAN PERSEKUTUAN 1959

PERINTAH JALAN PERSEKUTUAN (MALAYSIA BARAT) (PINDAAN) (NO. 4) 2023

PADA menjalankan kuasa yang diberikan oleh seksyen 3 Akta Jalan Persekutuan 1959 [Akta 376], Menteri, setelah berunding dengan Kerajaan Negeri Kelantan, membuat perintah yang berikut:

Nama dan permulaan kuat kuasa

1. (1) Perintah ini bolehlah dinamakan **Perintah Jalan Persekutuan (Malaysia Barat) (Pindaan) (No. 4) 2023**.

(2) Perintah ini mula berkuat kuasa pada 15 Mei 2023.

Pindaan Jadual Pertama

2. Perintah Jalan Persekutuan (Malaysia Barat) 1989 [P.U. (A) 401/1989], yang disebut “Perintah ibu” dalam Perintah ini, dipinda dalam Jadual Pertama di bawah kepala Negeri Kelantan Darul Naim—

(a) dengan menggantikan butiran 6 dengan butiran yang berikut:

“6. *(Laluan 8): Jalan Gua Musang-Kota Bharu*

Bermula dari sempadan negeri Pahang dan negeri Kelantan di koordinat U 4.736938, T 102.012923 dan berakhir di Kota Bharu di koordinat U 6.117333, T 102.242304 termasuk jalan sambungannya di dalam sempadan hak lalu-lalang sebagaimana yang ditunjukkan dalam PETA 19: JALAN GUA MUSANG-KOTA BHARU (jarak sepanjang 201.237 km).”;

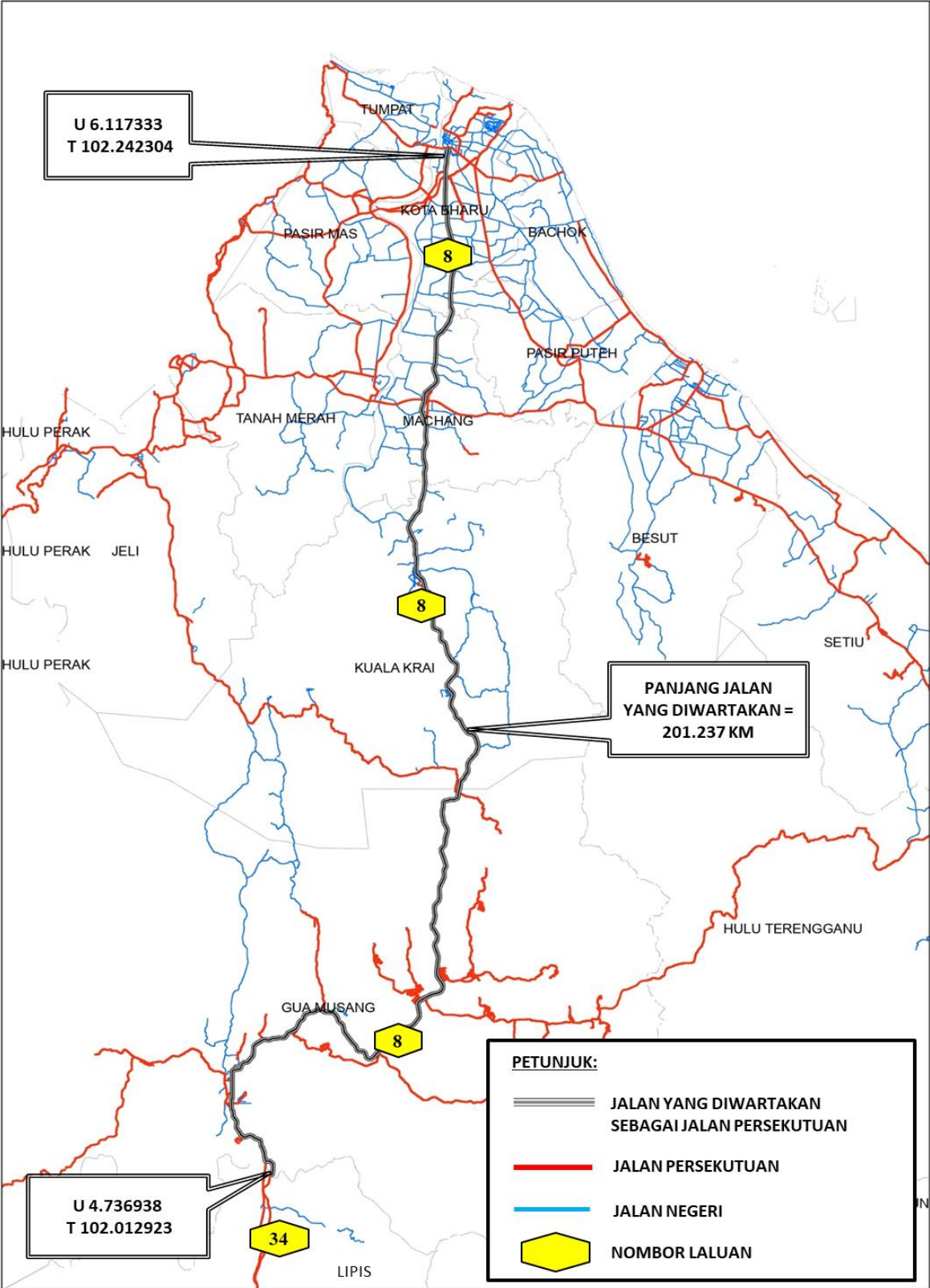
(b) dengan memasukkan selepas butiran 44 butiran yang berikut:

“45. *(Laluan 479): Jalan Kemuning-Bukit Belah*

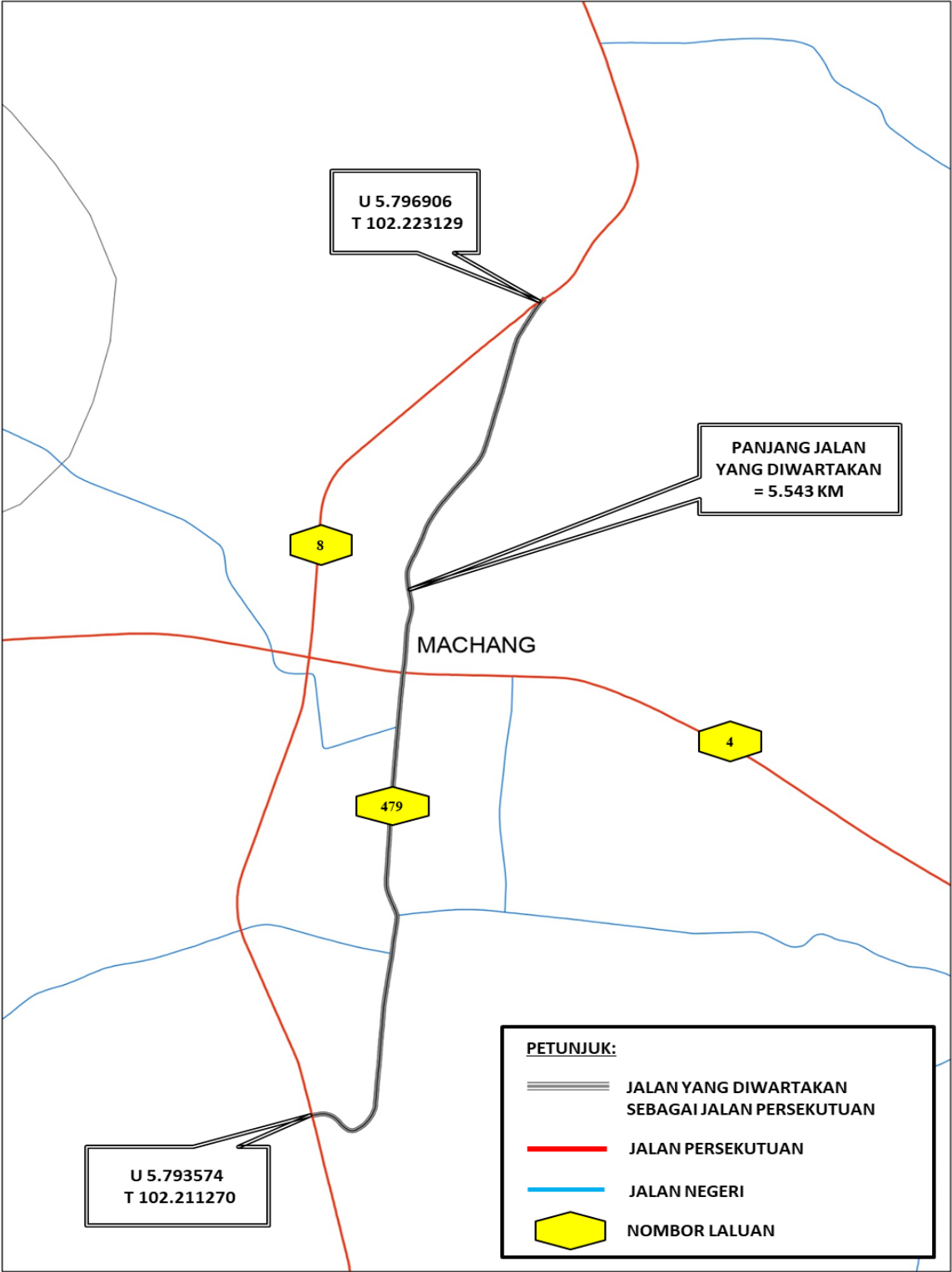
Bermula di koordinat U 5.793574, T 102.211270 dan berakhir di koordinat U 5.796906, T 102.223129 termasuk jalan sambungannya di dalam sempadan hak lalu-lalang sebagaimana yang ditunjukkan dalam PETA 20: JALAN KEMUNING-BUKIT BELAH (jarak sepanjang 5.543 km).”; dan

(c) dengan memasukkan selepas PETA 18: LINGKARAN TENGAH UTAMA, NEGERI KELANTAN peta yang berikut:

“PETA 19: JALAN GUA MUSANG-KOTA BHARU



PETA 20: JALAN KEMUNING-BUKIT BELAH



Pindaan Jadual Kelima

3. Jadual Kelima kepada Perintah ibu dipinda di bawah kepala Negeri Kelantan Darul Naim—

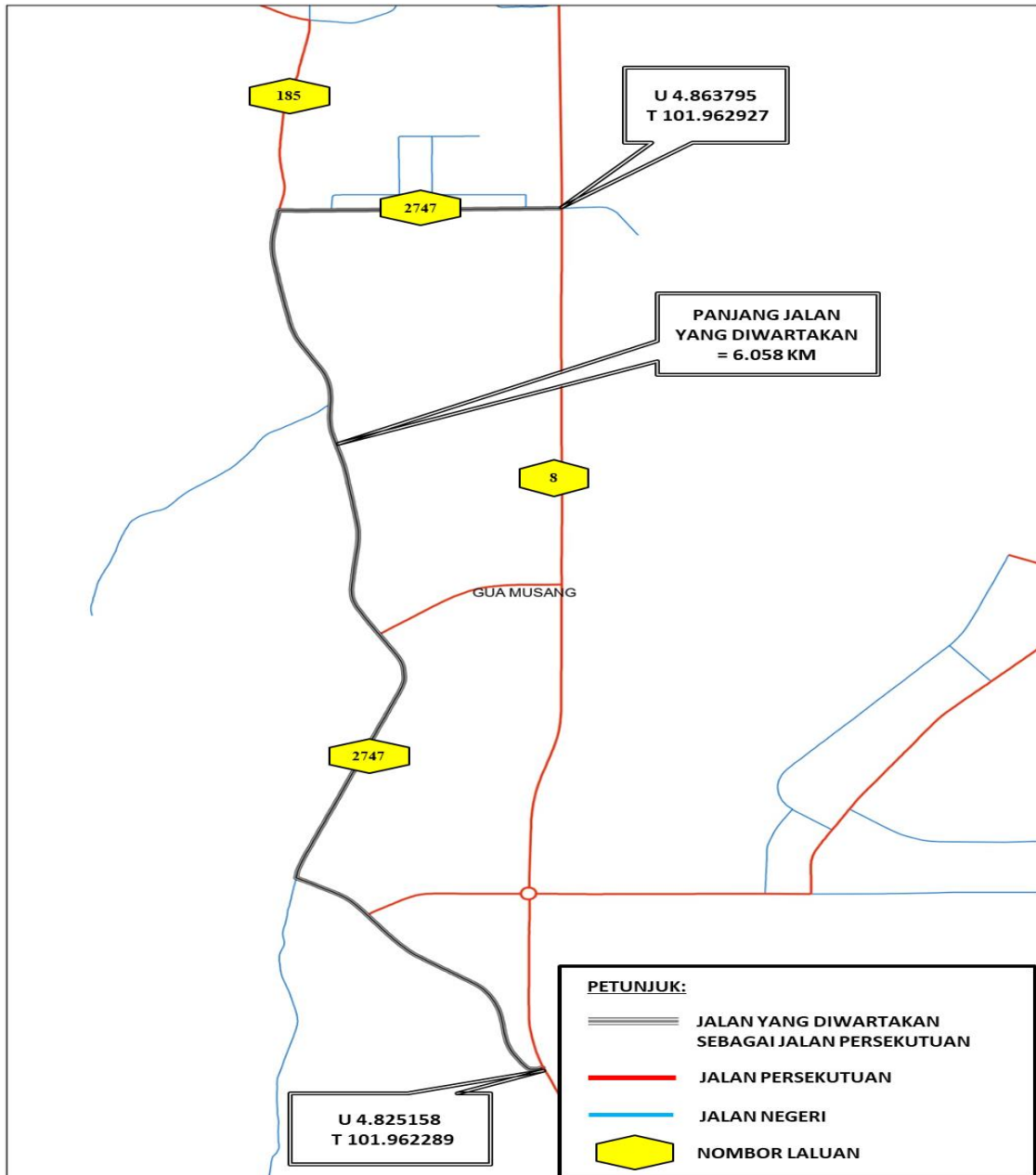
(a) dengan menggantikan butiran 9 dengan butiran yang berikut:

“9. *(Laluan 2747): Jalan Pulai Ke Bandar Baru Gua Musang*

Bermula di koordinat U 4.825158, T 101.962289 dan berakhir di koordinat U 4.863795, T 101.962927 termasuk jalan sambungannya di dalam sempadan hak lalu-lalang sebagaimana yang ditunjukkan dalam PETA 6: JALAN PULAI KE BANDAR BARU GUA MUSANG (jarak sepanjang 6.058 km).”; dan

(b) dengan memasukkan selepas PETA 5: JALAN KG. JERIMBONG peta yang berikut:

“PETA 6: JALAN PULAI KE BANDAR BARU GUA MUSANG



Dibuat 12 Mei 2023
[KKR.100-1/2/22; PN(PU2)391/Jld. 45]

DATO SRI ALEXANDER NANTA LINGGI
Menteri Kerja Raya

[Akan dibentangkan di Dewan Rakyat menurut seksyen 4 Akta Jalan Persekutuan 1959]

FEDERAL ROADS ACT 1959

FEDERAL ROADS (WEST MALAYSIA) (AMENDMENT) (NO. 4) ORDER 2023

IN exercise of the powers conferred by section 3 of the Federal Roads Act 1959 [Act 376], the Minister, after consultation with the State Government of Kelantan, makes the following order:

Citation and commencement

1. (1) This order may be cited as the **Federal Roads (West Malaysia) (Amendment) (No. 4) Order 2023**.

(2) This Order comes into operation on 15 May 2023.

Amendment of First Schedule

2. The Federal Roads (West Malaysia) Order 1989 [P.U. (A) 401/1989], which is referred to as the “principal Order” in this Order, is amended in the First Schedule under the heading of Negeri Kelantan Darul Naim—

(a) by substituting for item 6 the following item:

“6. *(Route 8): Gua Musang-Kota Bharu Road*

Starting from Pahang and Kelantan state boundary at coordinates N 4.736938, E 102.012923 and ending in Kota Bharu at coordinates N 6.117333, E 102.242304 including its link road within the boundaries of right of way as shown on MAP 19: GUA MUSANG-KOTA BHARU ROAD (a distance of 201.237 km).”;

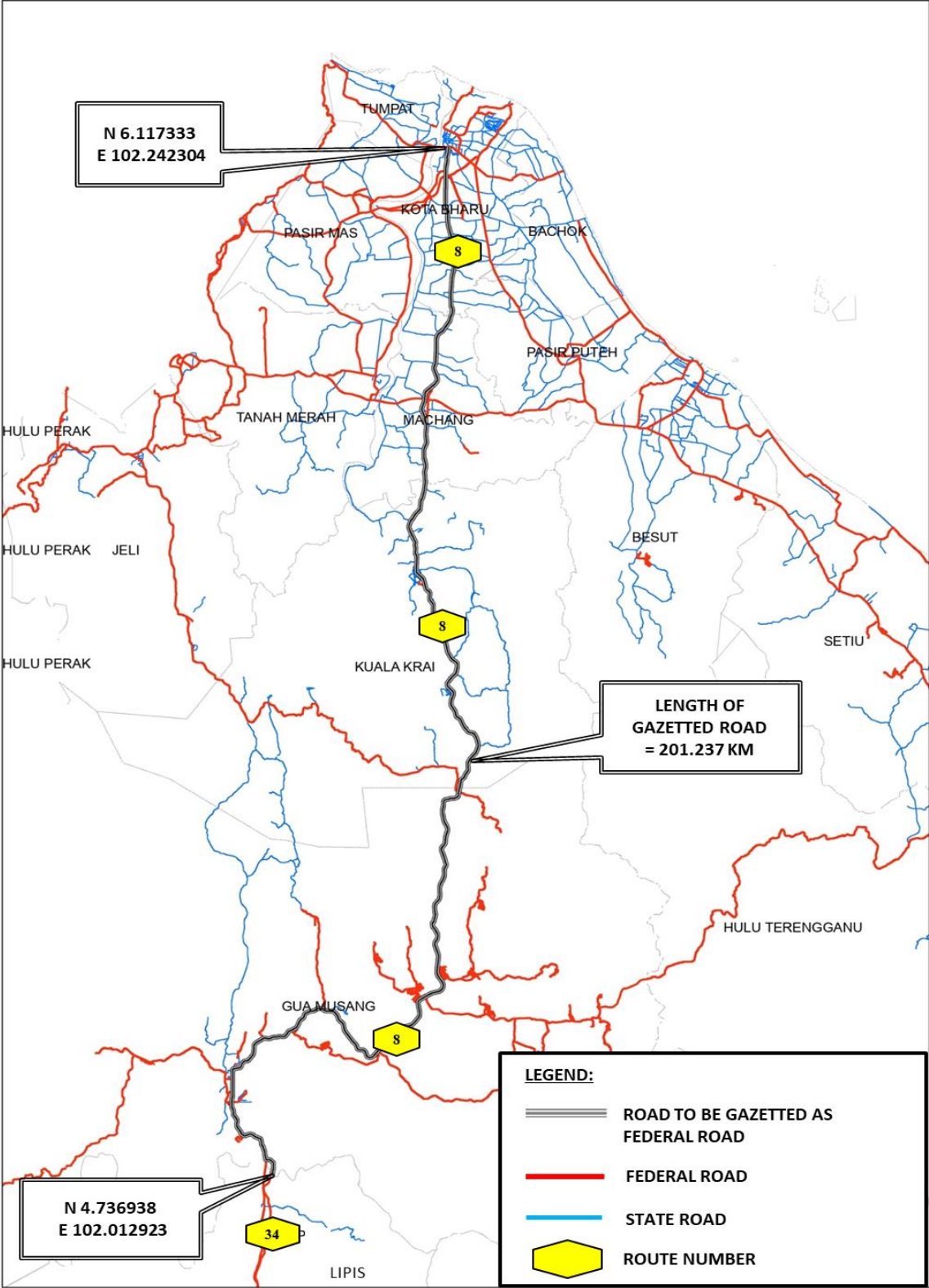
(b) by inserting after item 44 the following item:

“45. *(Route 479): Kemuning-Bukit Belah Road*

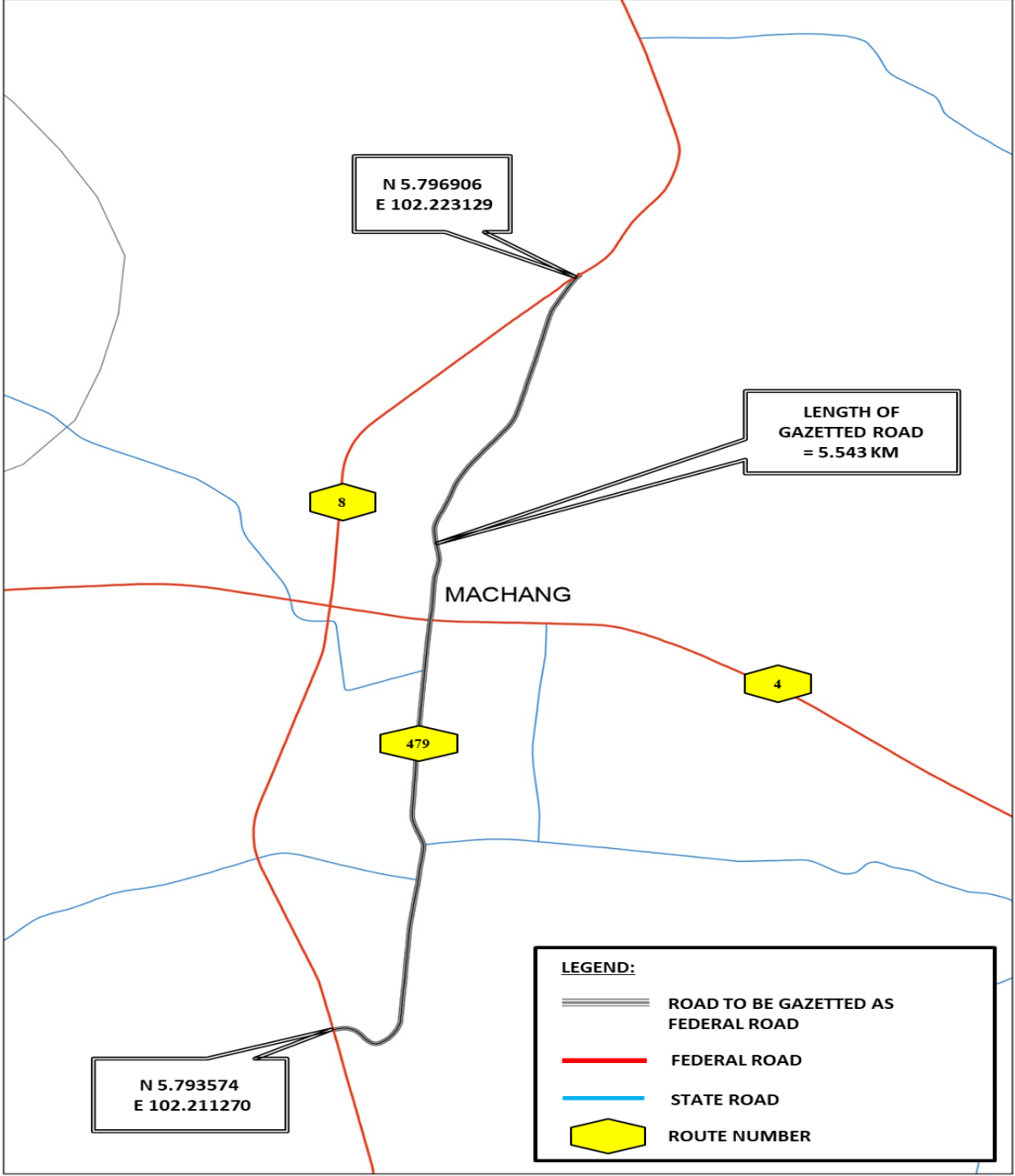
Starting from coordinates N 5.793574, E 102.211270 and ending at coordinates N 5.796906, E 102.223129 including its link road within the boundaries of right of way as shown on MAP 20: KEMUNING-BUKIT BELAH ROAD (a distance of 5.543 km).”; and

(c) by inserting after MAP 18: LINGKARAN TENGAH UTAMA, NEGERI KELANTAN the following maps:

“MAP 19: GUA MUSANG-KOTA BHARU ROAD



MAP 20: KEMUNING-BUKIT BELAH ROAD



Amendment of Fifth Schedule

3. The Fifth Schedule to the principal Order is amended under the heading of Negeri Kelantan Darul Naim—

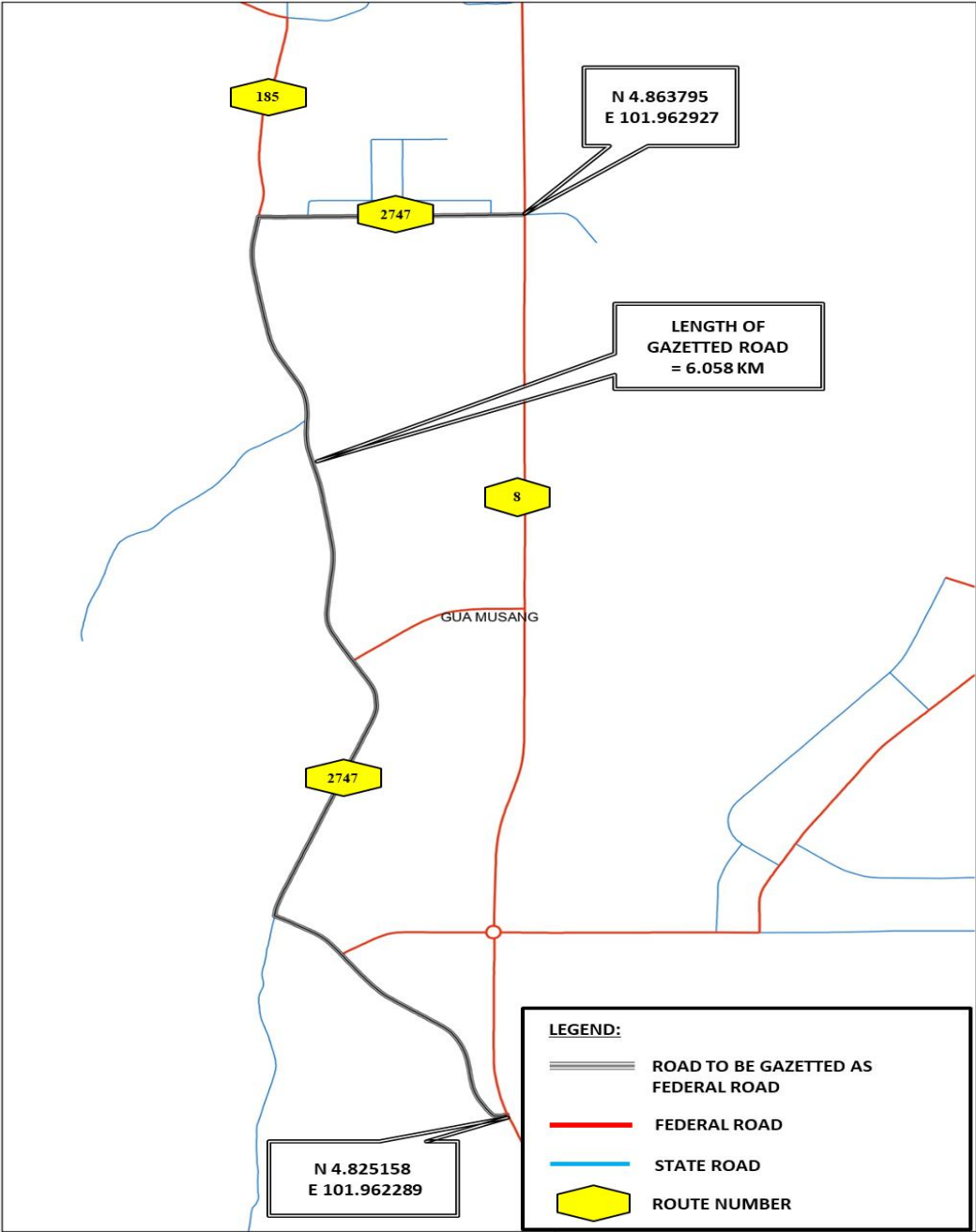
(a) by substituting for item 9 the following item:

“9. *(Route 2747): Pulai to Bandar Baru Gua Musang Road*

Starting from coordinates N 4.825158, E 101.962289 and ending at coordinates N 4.863795, E 101.962927 including its link road within the boundaries of right of way as shown on MAP 6: PULAI TO BANDAR BARU GUA MUSANG ROAD (a distance of 6.058 km).”; and

(b) by inserting after MAP 5: KG. JERIMBONG ROAD the following map:

“MAP 6: PULAI TO BANDAR BARU GUA MUSANG ROAD



Made 12 May 2023
[KKR.100-1/2/17; PN(PU2)391/Jld. 45]

DATO SRI ALEXANDER NANTA LINGGI
Minister of Works

[To be laid before the Dewan Rakyat pursuant to section 4 of the Federal Roads Act 1959]