



29 Mei 2023  
29 May 2023  
P.U. (A) 164

WARTA KERAJAAN PERSEKUTUAN

*FEDERAL GOVERNMENT  
GAZETTE*

PERINTAH JALAN PERSEKUTUAN (MALAYSIA BARAT)  
(PINDAAN) (NO. 8) 2023

*FEDERAL ROADS (WEST MALAYSIA) (AMENDMENT)  
(NO. 8) ORDER 2023*

DISIARKAN OLEH/  
*PUBLISHED BY*  
JABATAN PEGUAM NEGARA/  
*ATTORNEY GENERAL'S CHAMBERS*

AKTA JALAN PERSEKUTUAN 1959

PERINTAH JALAN PERSEKUTUAN (MALAYSIA BARAT) (PINDAAN) (NO. 8) 2023

PADA menjalankan kuasa yang diberikan oleh seksyen 3 Akta Jalan Persekutuan 1959 [Akta 376], Menteri, setelah berunding dengan Kerajaan Negeri Melaka, membuat perintah yang berikut:

**Nama dan permulaan kuat kuasa**

1. (1) Perintah ini bolehlah dinamakan **Perintah Jalan Persekutuan (Malaysia Barat) (Pindaan) (No. 8) 2023**.

(2) Perintah ini mula berkuat kuasa pada 31 Mei 2023.

**Pindaan Jadual Pertama**

2. Perintah Jalan Persekutuan (Malaysia Barat) 1989 [P.U. (A) 401/1989] dipinda dalam Jadual Pertama di bawah kepala Negeri Melaka—

(a) dengan menggantikan butiran 1 dengan butiran yang berikut:

“1. *(Laluan 5): Jalan Muar-Melaka*

Bermula dari sempadan negeri Johor dan Melaka di koordinat U 2.124815, T 102.500851 dan berakhir di koordinat U 2.194636, T 102.266879 termasuk jalan sambungannya di dalam sempadan hak lalu-lalang sebagaimana yang ditunjukkan dalam PETA 9: JALAN MUAR-MELAKA (jarak sepanjang 29.264 km).”;

(b) dengan menggantikan butiran 2 dengan butiran yang berikut:

“2. *(Laluan 5): Jalan Melaka-Lubok Cina*

Bermula dari koordinat U 2.204546, T 102.227775 dan berakhir di sempadan negeri Melaka dan Negeri Sembilan di koordinat

U 2.456937, T 102.071256 termasuk jalan sambungannya di dalam sempadan hak lalu-lalang sebagaimana yang ditunjukkan dalam PETA 10: JALAN MELAKA-LUBOK CINA (jarak sepanjang 40.822 km).”;

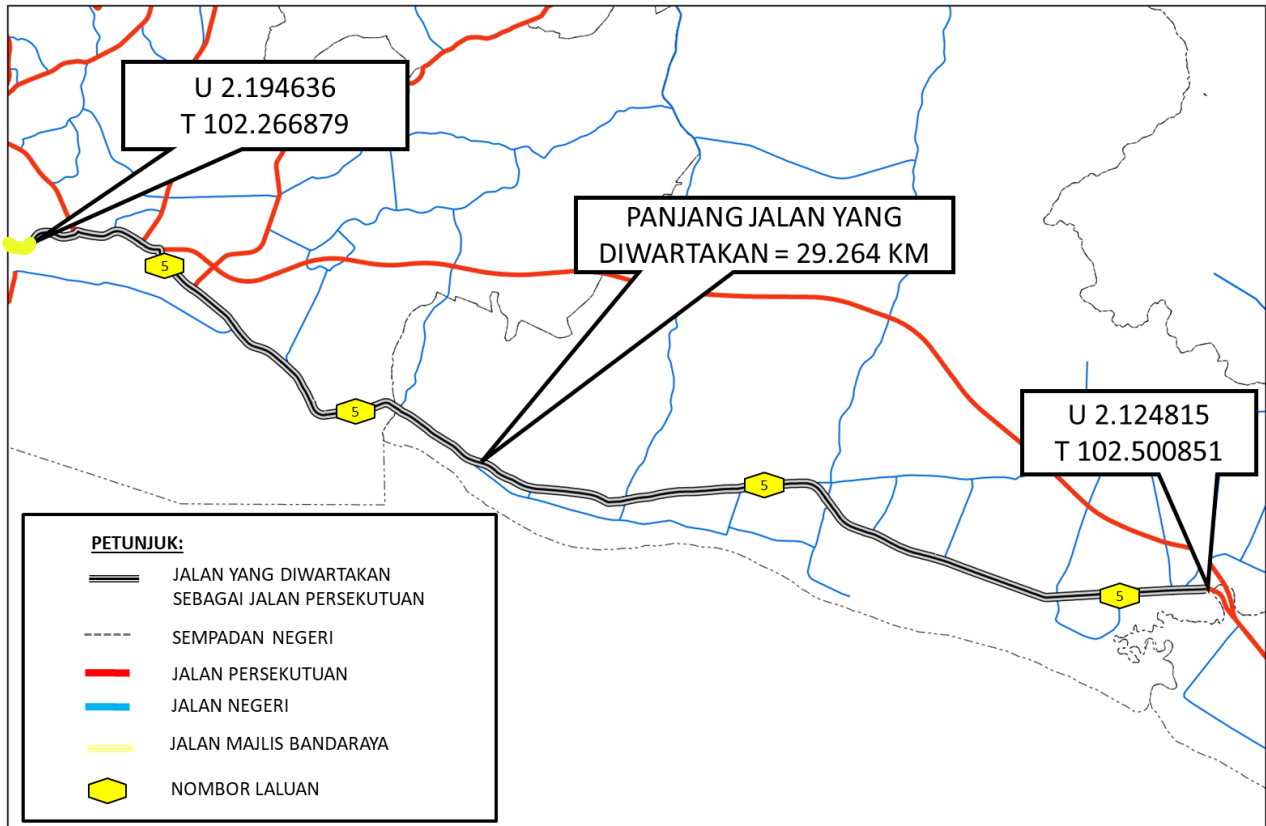
(c) dengan memasukkan selepas butiran 15 butiran yang berikut:

“16. *(Laluan 1): Jalan Tampin–Gemas*

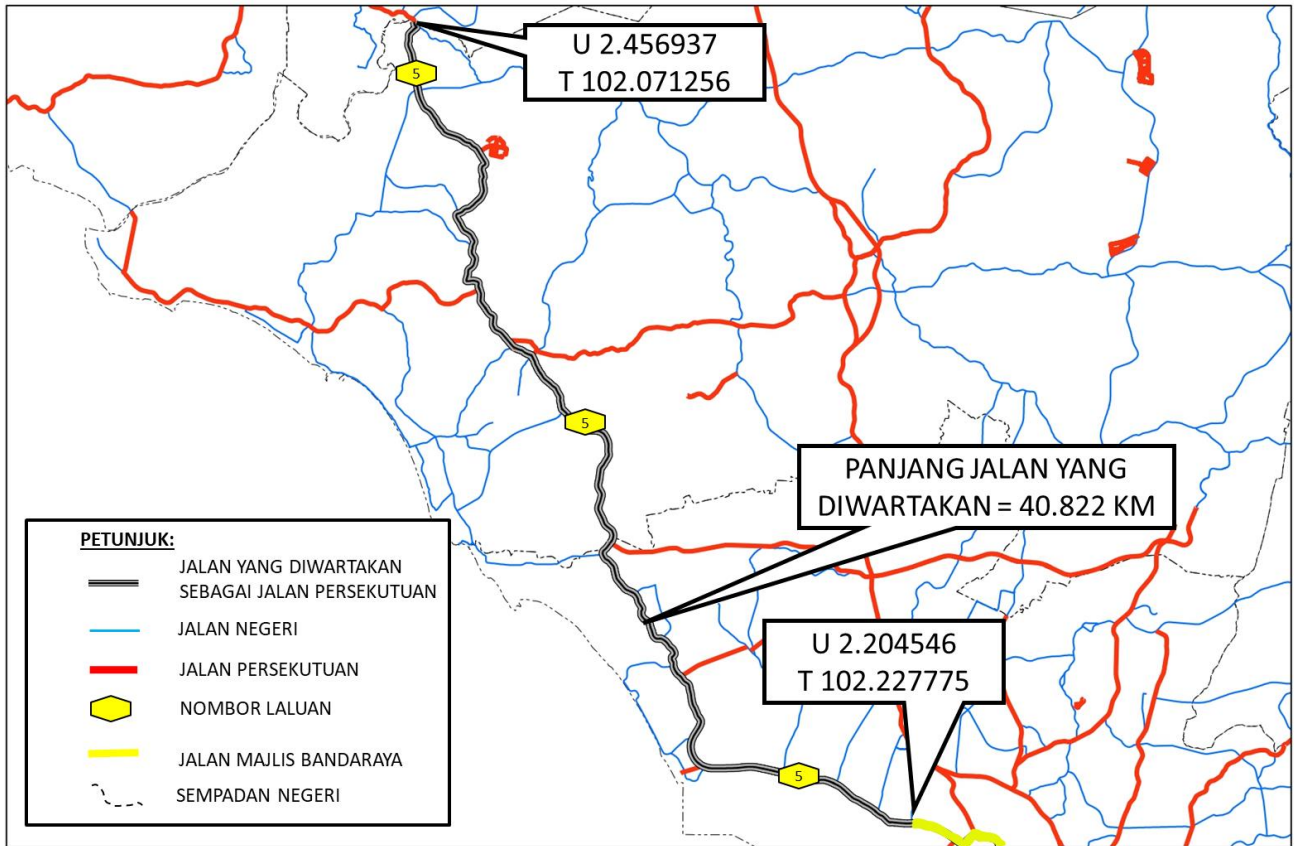
Bermula dari persimpangan Laluan 1 Jalan Gemas-Seremban di koordinat U 2.490035, T 102.364780 dan berakhir di sempadan negeri Melaka dan Negeri Sembilan di koordinat U 2.482153, T 102.330189 termasuk jalan sambungannya di dalam sempadan hak lalu-lalang sebagaimana yang ditunjukkan dalam PETA 11: JALAN TAMPIN-GEMAS (jarak sepanjang 4.570 km).”; dan

(d) dengan memasukkan selepas PETA 8: JALAN ALOR GAJAH-TAMPIN peta yang berikut:

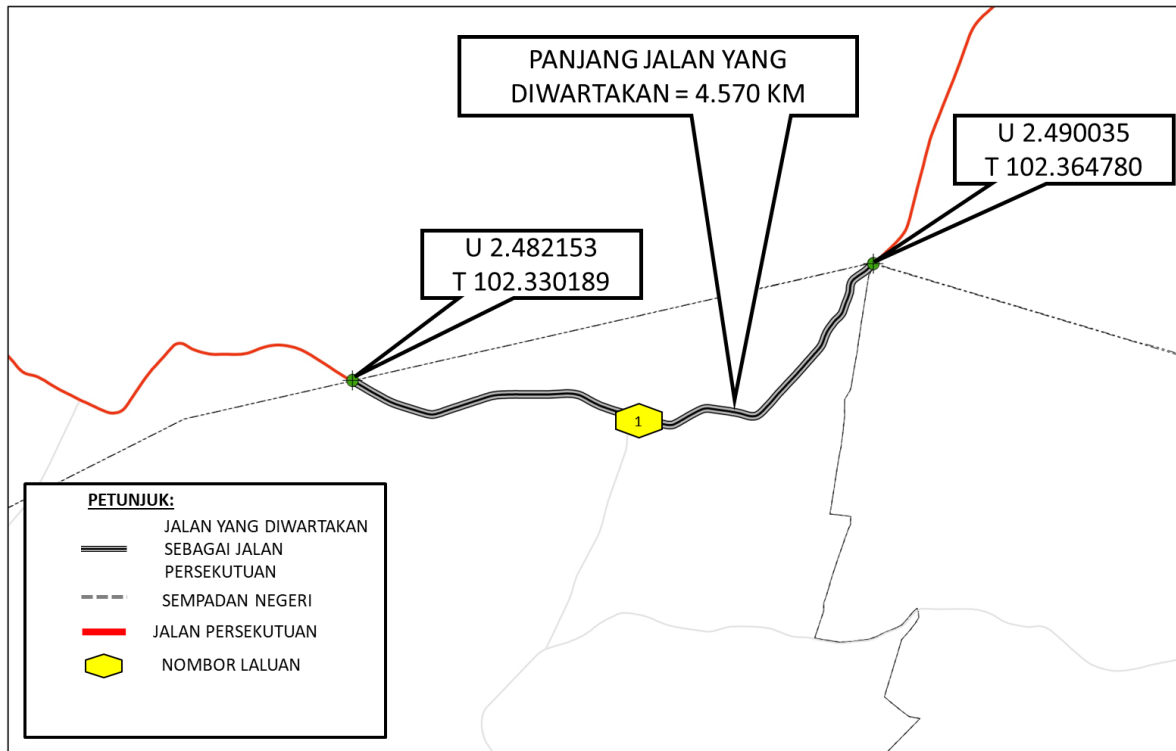
“PETA 9: JALAN MUAR-MELAKA



PETA 10: JALAN MELAKA-LUBOK CINA



PETA 11: JALAN TAMPIN-GEMAS



Dibuat 23 Mei 2023  
[KKR.100-1/2/18; PN(PU2)391/Jld. 45]

DATO SRI ALEXANDER NANTA LINGGI  
*Menteri Kerja Raya*

[Akan dibentangkan di Dewan Rakyat menurut seksyen 4 Akta Jalan Persekutuan 1959]

FEDERAL ROADS ACT 1959

FEDERAL ROADS (WEST MALAYSIA) (AMENDMENT) (NO. 8) ORDER 2023

IN exercise of the powers conferred by section 3 of the Federal Roads Act 1959 [Act 376], the Minister, after consultation with the State Government of Malacca, makes the following order:

**Citation and commencement**

1. (1) This order may be cited as the **Federal Roads (West Malaysia) (Amendment) (No. 8) Order 2023**.

(2) This Order comes into operation on 31 May 2023.

**Amendment of First Schedule**

2. The Federal Roads (West Malaysia) Order 1989 [P.U. (A) 401/1989] is amended in the First Schedule under the heading of Malacca—

(a) by substituting for item 1 the following item:

“1. *(Route 5): Muar-Melaka Road*

Starting from Johor and Malacca state boundary at coordinates N 2.124815, E 102.500851 and ending at coordinates N 2.194636, E 102.266879 including its link road within the boundaries of right of way as shown on MAP 9: MUAR-MELAKA ROAD (a distance of 29.264 km).”;

(b) by substituting for item 2 the following item:

“2. *(Route 5): Melaka-Lubok Cina Road*

Starting from coordinates N 2.204546, E 102.227775 and ending at Malacca and Negeri Sembilan state boundary at coordinates

N 2.456937, E 102.071256 including its link road within the boundaries of right of way as shown on MAP 10: MELAKA-LUBOK CINA ROAD (a distance of 40.822 km).”;

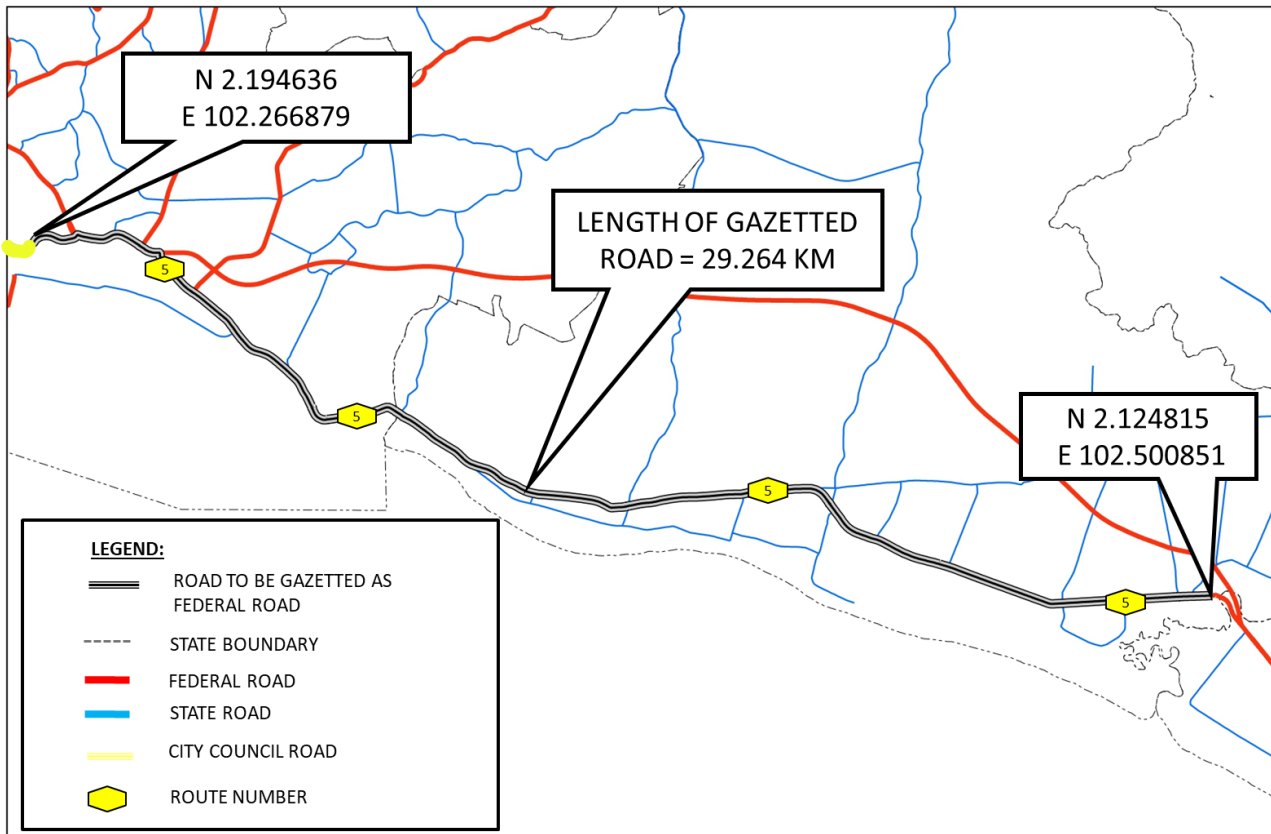
(c) by inserting after item 15 the following item:

“16. *(Route 1): Tampin-Gemas Road*

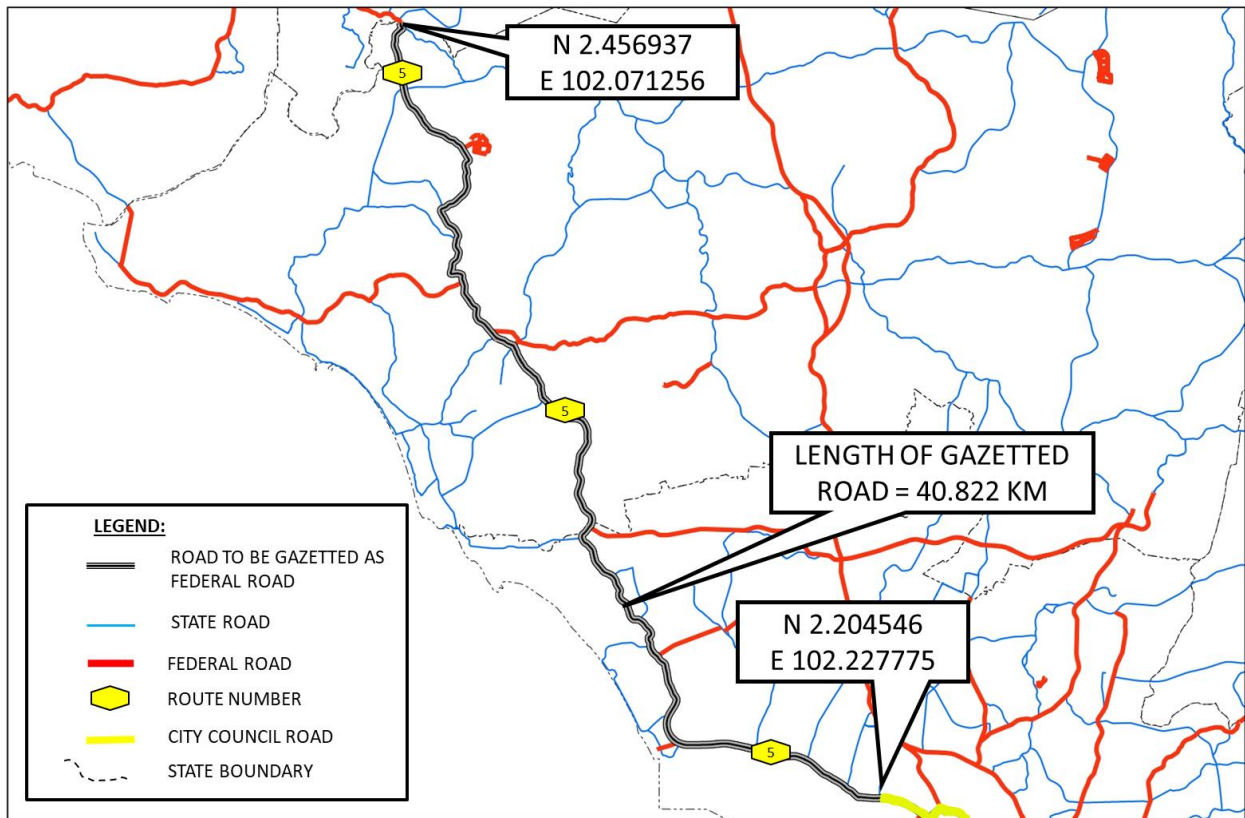
Starting from the junction of Route 1 Gemas-Seremban Road at coordinates N 2.490035, E 102.364780 and ending at Malacca and Negeri Sembilan state boundary at coordinates N 2.482153, E 102.330189 including its link road within the boundaries of right of way as shown on MAP 11: TAMPIN-GEMAS ROAD (a distance of 4.570 km).”; and

(d) by inserting after MAP 8: ALOR GAJAH-TAMPIN ROAD the following maps:

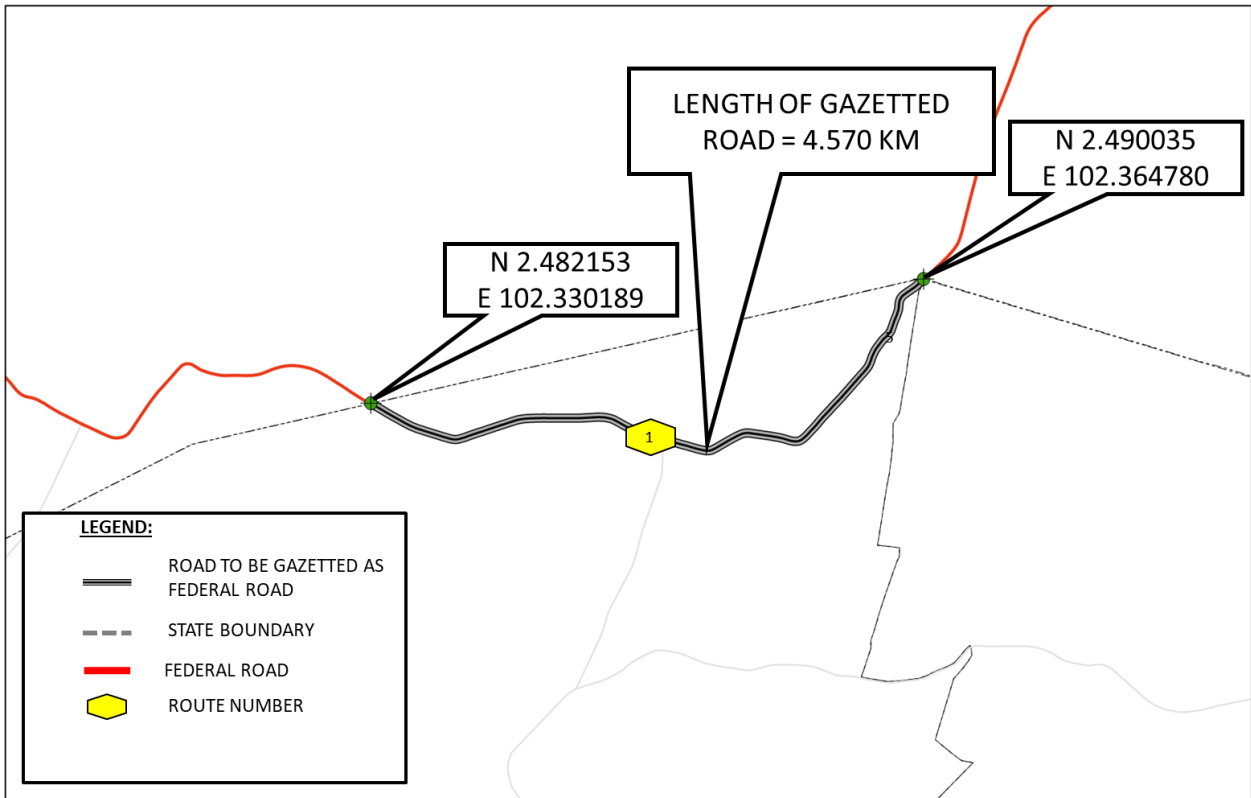
“MAP 9: MUAR–MELAKA ROAD



MAP 10: MELAKA-LUBOK CINA ROAD



MAP 11: TAMPIN-GEMAS ROAD



Made 23 May 2023  
[KKR.100-1/2/18; PN(PU2)391/Jld. 45]

DATO SRI ALEXANDER NANTA LINGGI  
*Minister of Works*

[To be laid before the Dewan Rakyat pursuant to section 4 of the Federal Roads Act 1959]