



15 September 2023
15 September 2023
P.U. (A) 273

WARTA KERAJAAN PERSEKUTUAN

*FEDERAL GOVERNMENT
GAZETTE*

PERINTAH JALAN PERSEKUTUAN (MALAYSIA BARAT)
(PINDAAN) (NO. 12) 2023

*FEDERAL ROADS (WEST MALAYSIA) (AMENDMENT)
(NO. 12) ORDER 2023*

DISIARKAN OLEH/
PUBLISHED BY
JABATAN PEGUAM NEGARA/
ATTORNEY GENERAL'S CHAMBERS

AKTA JALAN PERSEKUTUAN 1959

PERINTAH JALAN PERSEKUTUAN (MALAYSIA BARAT) (PINDAAN) (NO. 12) 2023

PADA menjalankan kuasa yang diberikan oleh seksyen 3 Akta Jalan Persekutuan 1959 [Akta 376], Menteri, setelah berunding dengan Kerajaan Negeri Perlis, membuat perintah yang berikut:

Nama dan permulaan kuat kuasa

1. (1) Perintah ini bolehlah dinamakan **Perintah Jalan Persekutuan (Malaysia Barat) (Pindaan) (No. 12) 2023**.

(2) Perintah ini mula berkuat kuasa pada 18 September 2023.

Pindaan Jadual Pertama

2. Perintah Jalan Persekutuan (Malaysia Barat) 1989 [P.U. (A) 401/1989], yang disebut “Perintah ibu” dalam Perintah ini, dipinda dalam Jadual Pertama di bawah kepala Negeri Perlis Indera Kayangan—

(a) dengan menggantikan butiran 1 dengan butiran yang berikut:

“1. *(Laluan 7): Jalan Kangar-Padang Besar*

Bermula dari sempadan negeri Kedah dan Perlis di koordinat U 6.295236, T 100.211864 dan berakhir di sempadan Antarabangsa Malaysia/Thailand di koordinat U 6.664266, T 100.327397 termasuk jalan sambungannya di dalam sempadan hak lalu-lalang sebagaimana yang ditunjukkan dalam PETA 10: JALAN KANGAR-PADANG BESAR (jarak sepanjang 52.410km).”;

(b) dengan menggantikan butiran 2 dengan butiran yang berikut:

“2. *(Laluan 80): Jalan Kuala Sanglang*

Bermula dari koordinat U 6.261857, T 100.195708 dan berakhir di persimpangan Laluan 7, Jalan Kangar-Padang Besar di koordinat U 6.301328, T 100.208887 termasuk jalan sambungannya di dalam sempadan hak lalu-lalang sebagaimana yang ditunjukkan dalam PETA 11: JALAN KUALA SANGLANG (jarak sepanjang 4.708 km).”;

(c) dengan menggantikan butiran 3 dengan butiran yang berikut:

“3. *(Laluan 176): Jalan Koding-Kangar*

Bermula dari sempadan negeri Kedah dan Perlis di koordinat U 6.398134, T 100.297420 dan berakhir di persimpangan Laluan 7, Jalan Kangar-Padang Besar di koordinat U 6.445087, T 100.205031 termasuk jalan sambungannya di dalam sempadan hak lalu-lalang sebagaimana yang ditunjukkan dalam PETA 12: JALAN KODIANG-KANGAR (jarak sepanjang 13.174 km).”;

(d) dengan menggantikan butiran 5 dengan butiran yang berikut:

“5. *(Laluan 194): Jalan Kuala Perlis-Ulu Pauh*

Bermula dari Kuala Perlis di koordinat U 6.399046, T 100.130577 dan berakhir di sempadan negeri Kedah dan Perlis di koordinat U 6.454272, T 100.363169 termasuk jalan sambungannya di dalam sempadan hak lalu-lalang sebagaimana yang ditunjukkan dalam PETA 4: JALAN KUALA PERLIS-ULU PAUH (jarak sepanjang 29.110 km).”;

(e) dengan memotong butiran 7 dan 8;

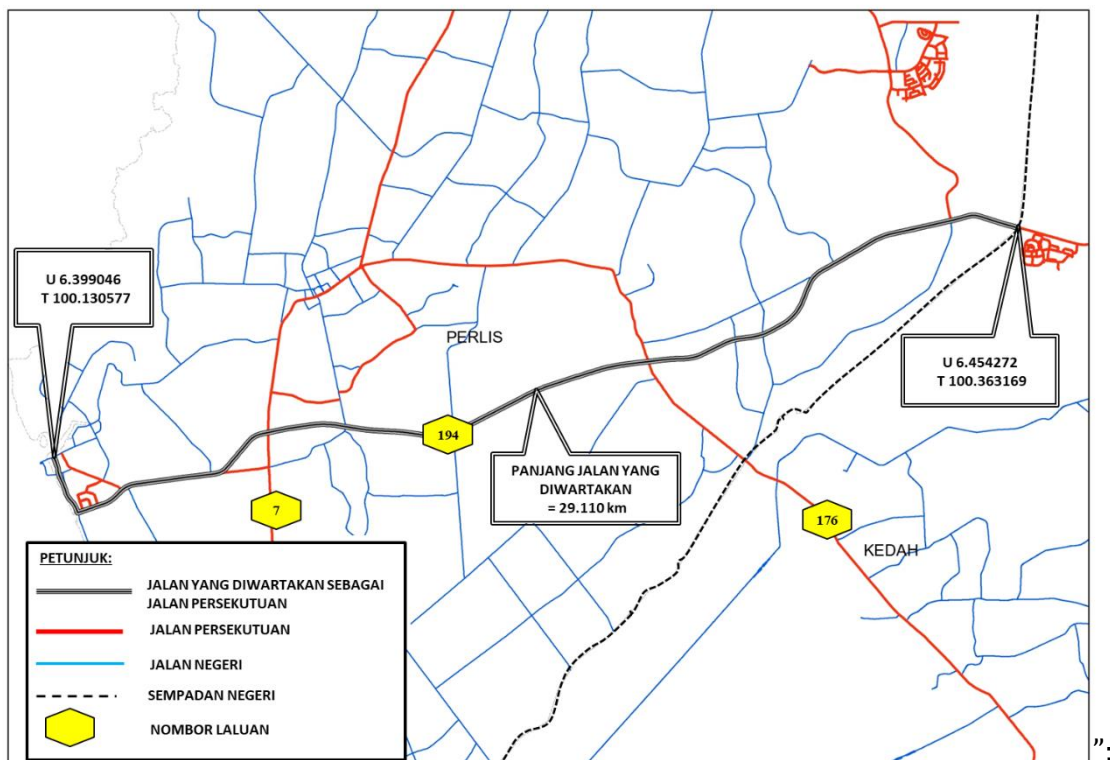
(f) dengan menggantikan butiran 10 dengan butiran yang berikut:

“10. (Laluan 79): Jalan Ulu Pauh Chuping-Padang Besar

Bermula dari persimpangan Laluan 194, Jalan Kuala Perlis-Ulu Pauh di koordinat U 6.455478, T 100.346939 dan berakhir di persimpangan Laluan 7, Jalan Kangar-Padang Besar di koordinat U 6.656018, T 100.313174 termasuk jalan sambungannya di dalam sempadan hak lalu-lalang sebagaimana yang ditunjukkan dalam PETA 7: JALAN ULU PAUH CHUPING-PADANG BESAR (jarak sepanjang 27.692 km).”;

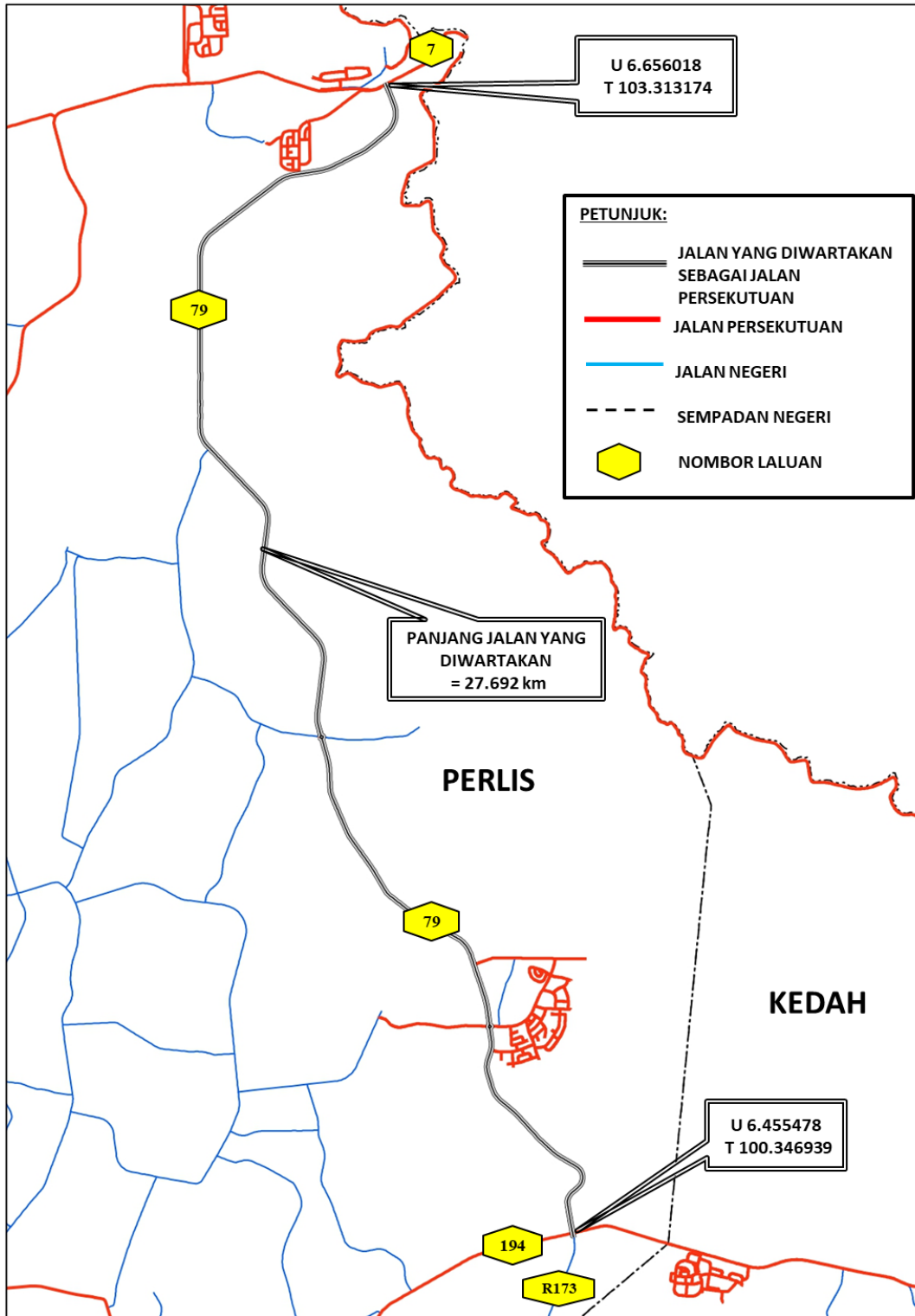
(g) dengan menggantikan PETA 4: NEGERI PERLIS INDERA KAYANGAN dengan peta yang berikut:

“PETA 4: JALAN KUALA PERLIS-ULU PAUH



(h) dengan menggantikan PETA 7: JALAN ULU PAUH CHUPING-PADANG BESAR, NEGERI PERLIS dengan peta yang berikut:

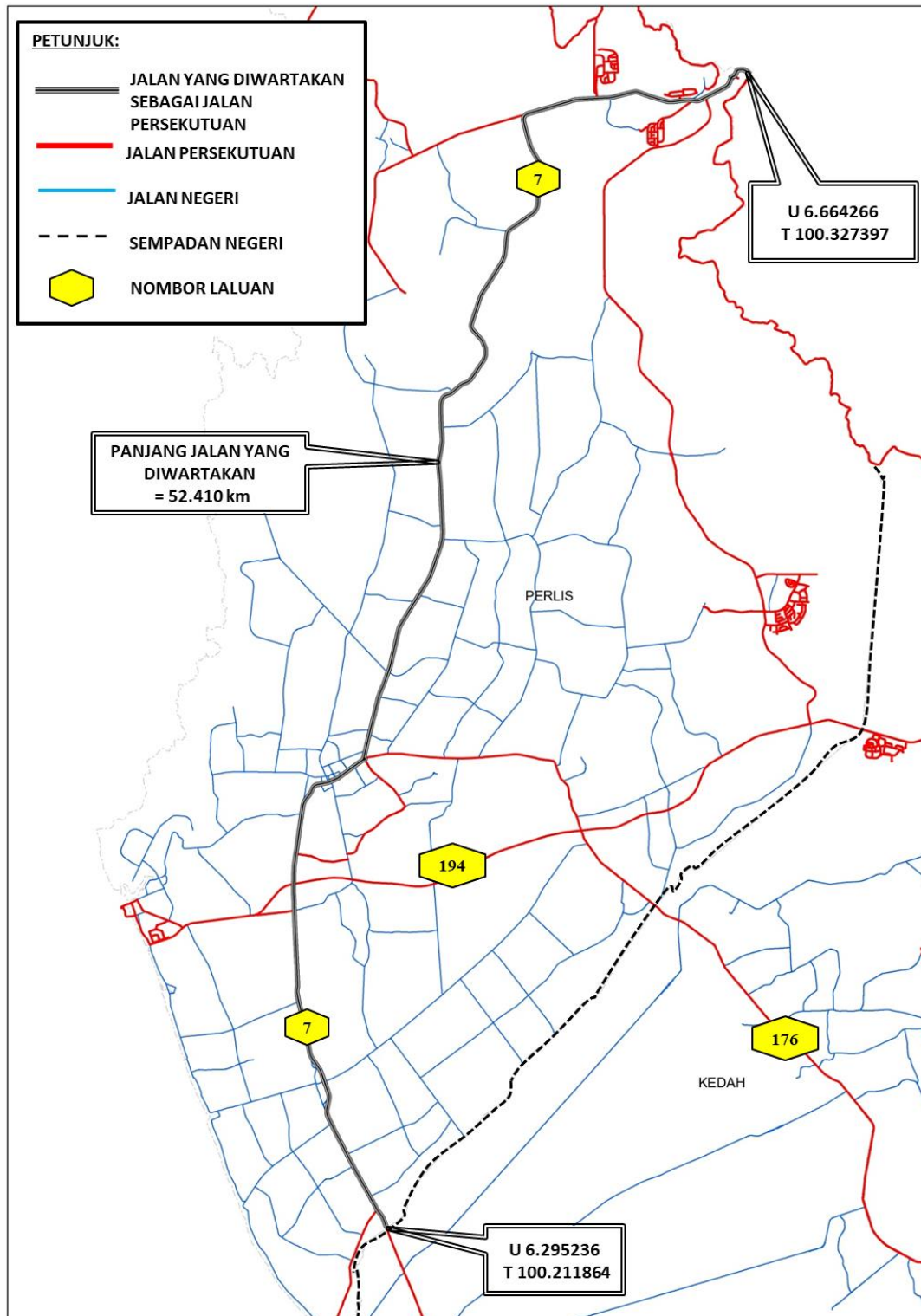
“PETA 7: JALAN ULU PAUH CHUPING-PADANG BESAR



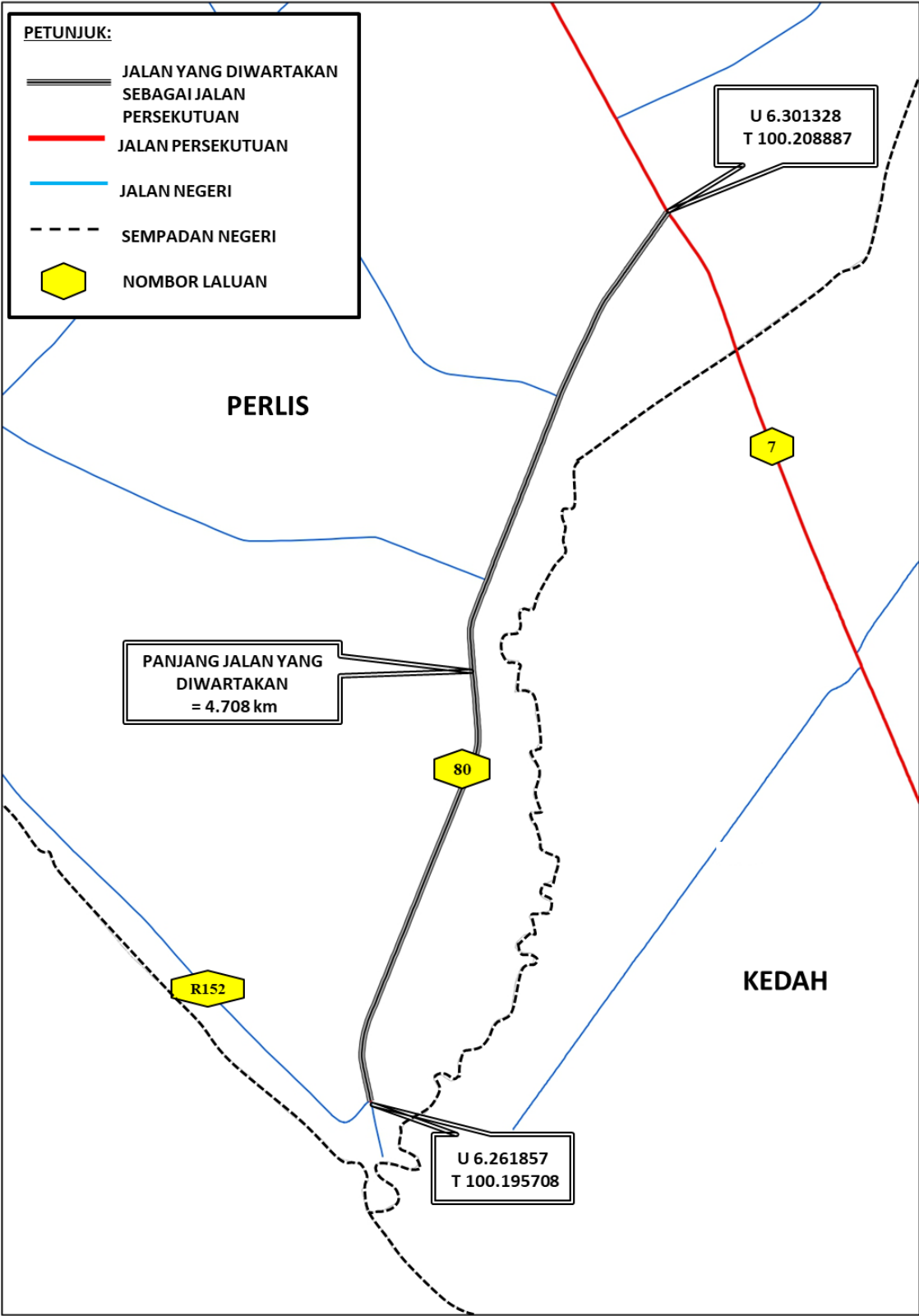
” dan

- (i) dengan memasukkan selepas PETA 9: JALAN PERSEKUTUAN NEGERI PERLIS peta yang berikut:

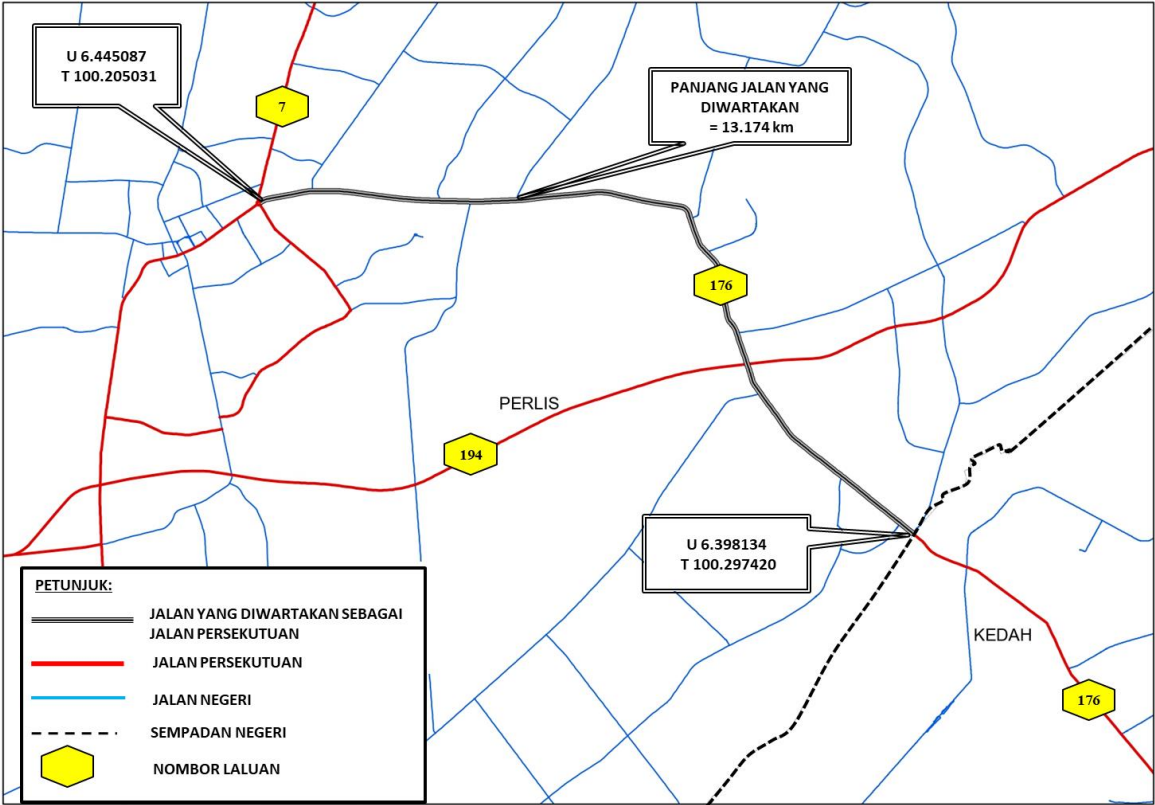
“PETA 10: JALAN KANGAR-PADANG BESAR



PETA 11: JALAN KUALA SANGLANG



PETA 12: JALAN KODIANG-KANGAR



Pindaan Jadual Ketiga

3. Perintah ibu dipinda dalam Jadual Ketiga—

(a) di bawah kepala Negeri Perlis Indera Kayangan—

(i) dengan menggantikan butiran 1 dengan butiran yang berikut:

“1. *Jalan Pagar Keselamatan Bukit Kuan Choh ke Padang Besar*

Bermula dari koordinat U 6.693638, T 100.229765 dan berakhir di koordinat U 6.666882, T 100.315713 termasuk jalan sambungannya di dalam sempadan hak lalu-lalang sebagaimana yang ditunjukkan dalam PETA 1: JALAN PAGAR KESELAMATAN BUKIT KUAN CHOH KE PADANG BESAR (jarak sepanjang 24.652 km).”; dan

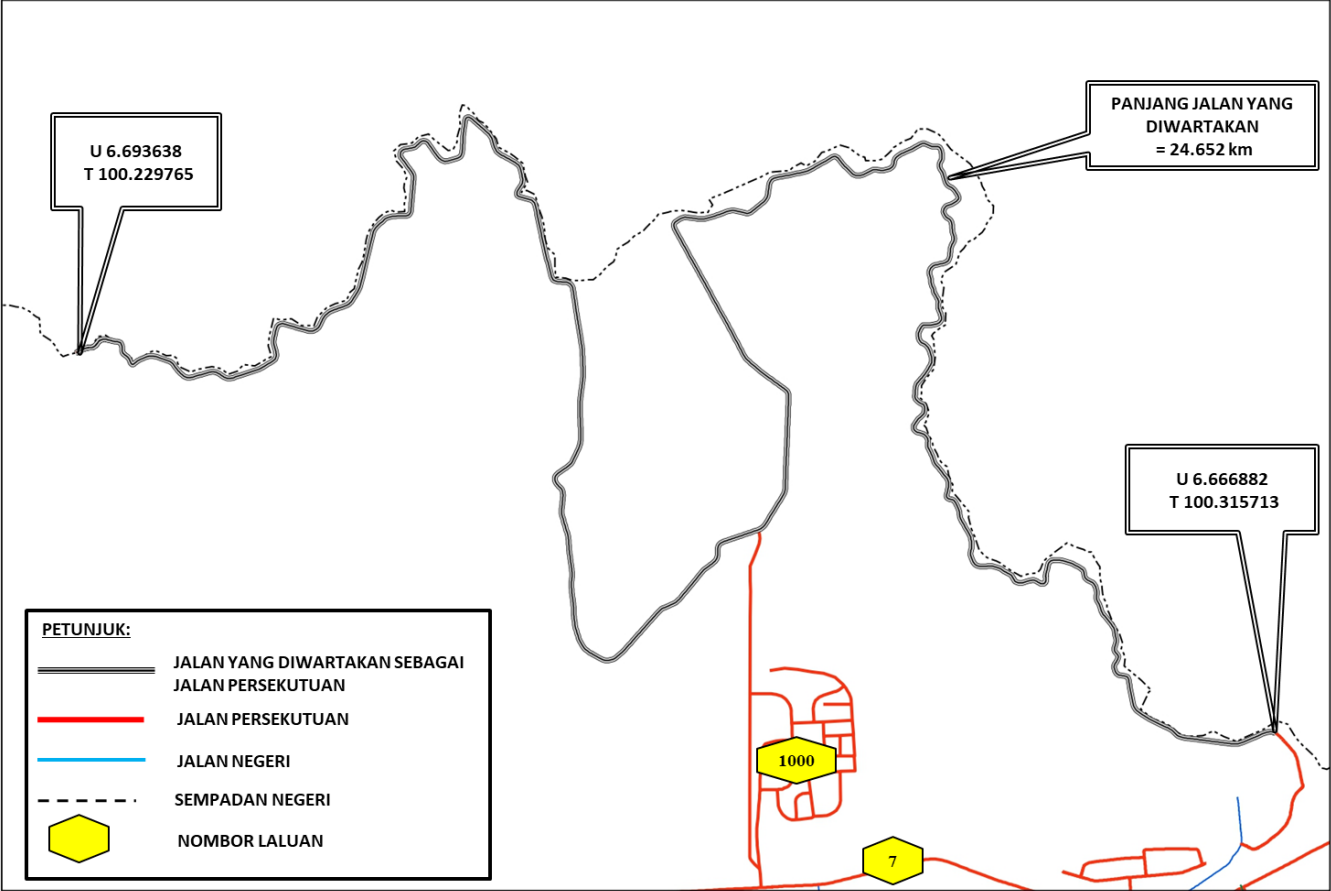
(ii) dengan menggantikan butiran 2 dengan butiran yang berikut:

“2. *Jalan Pagar Keselamatan Chuping ke Padang Besar*

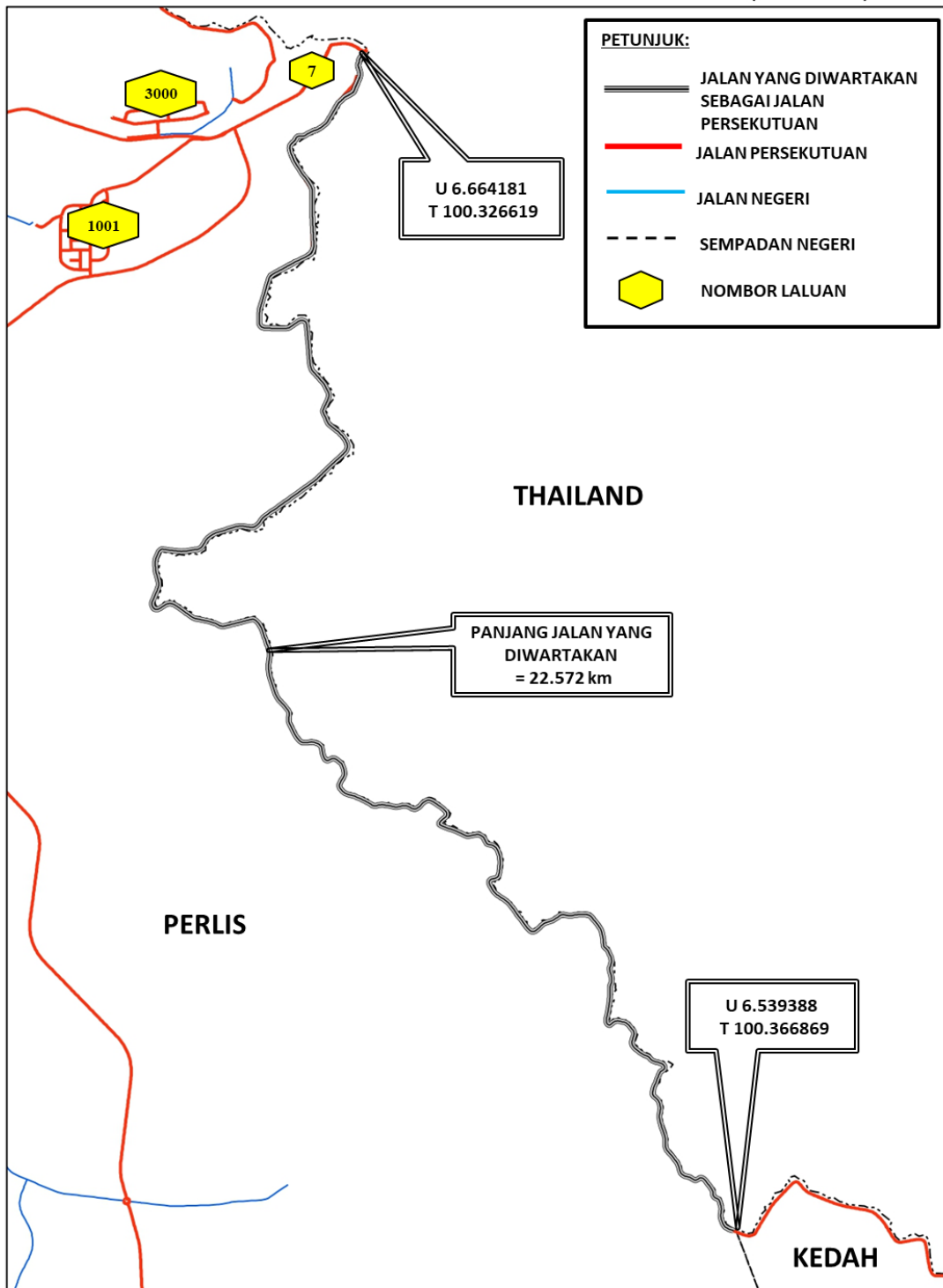
Bermula dari sempadan negeri Kedah dan Perlis di koordinat U 6.539388, T 100.366869 dan berakhir di koordinat U 6.664181, T 100.326619 termasuk jalan sambungannya di dalam sempadan hak lalu-lalang sebagaimana yang ditunjukkan dalam PETA 2: JALAN PAGAR KESELAMATAN CHUPING KE PADANG BESAR (jarak sepanjang 22.572 km).”; dan

(b) dengan menggantikan peta Negeri Perlis Indera Kayangan Peta Jalan-Jalan Persekutuan dengan peta yang berikut:

“PETA 1: JALAN PAGAR KESELAMATAN BUKIT KUAN CHOH KE PADANG BESAR



PETA 2: JALAN PAGAR KESELAMATAN CHUPING KE PADANG BESAR



Pindaan Jadual Keempat

3. Perintah ibu dipinda dalam Jadual Keempat di bawah kepala Negeri Perlis Indera Kayangan—

(a) dengan menggantikan butiran 1 dengan butiran yang berikut:

“1. *(Laluan 3000) Jalan Masuk ke Kawasan Perindustrian Padang Besar*

Bermula dari koordinat U 6.654755, T 100.302121 dan berakhir di koordinat U 6.656905, T 100.300493 termasuk jalan sambungannya di dalam sempadan hak lalu-lalang sebagaimana yang ditunjukkan dalam PETA 1: JALAN MASUK KE KAWASAN PERINDUSTRIAN PADANG BESAR (jarak sepanjang 3.042 km).”;

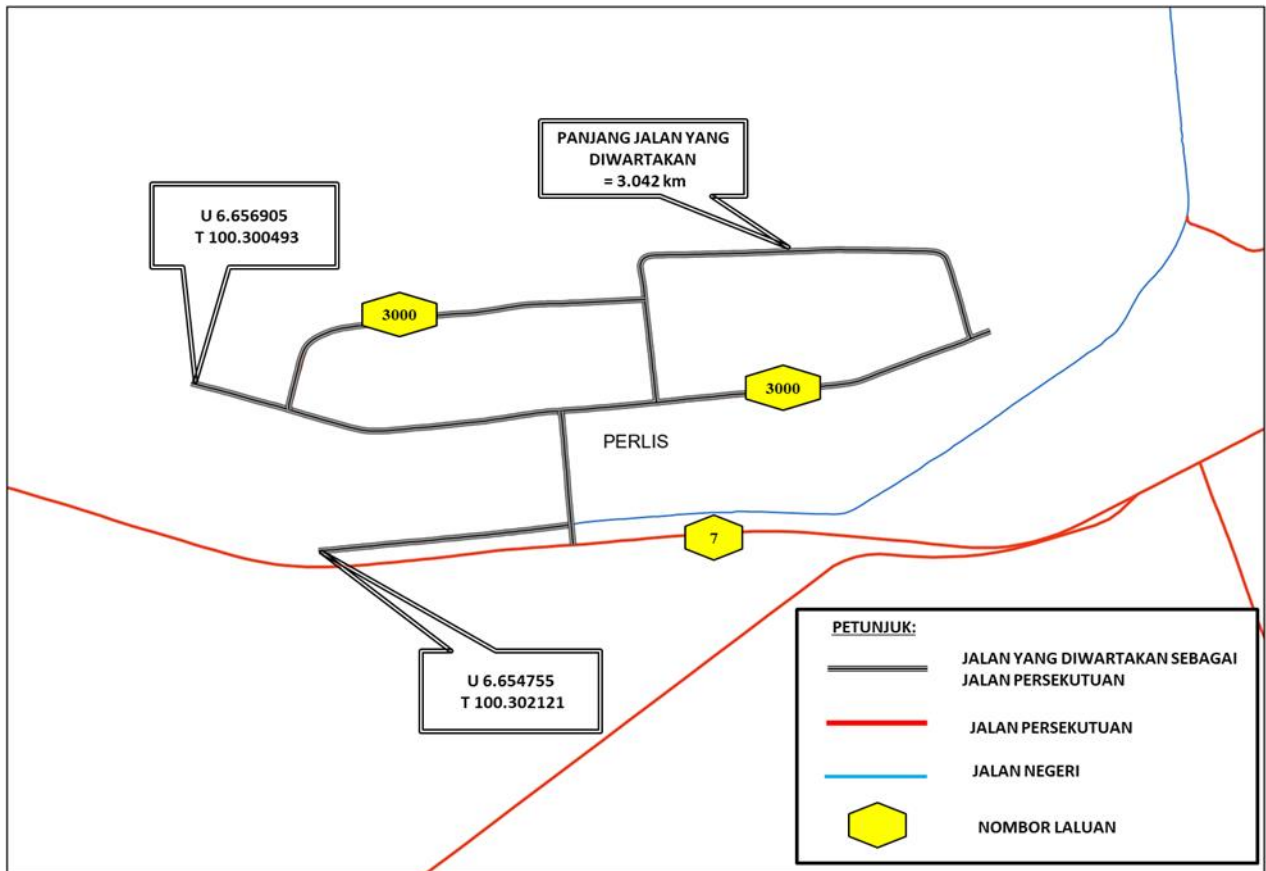
(b) dengan menggantikan butiran 2 dengan butiran yang berikut:

“2. *(Laluan 3001) Jalan Masuk ke Kawasan Perindustrian Kuala Perlis*

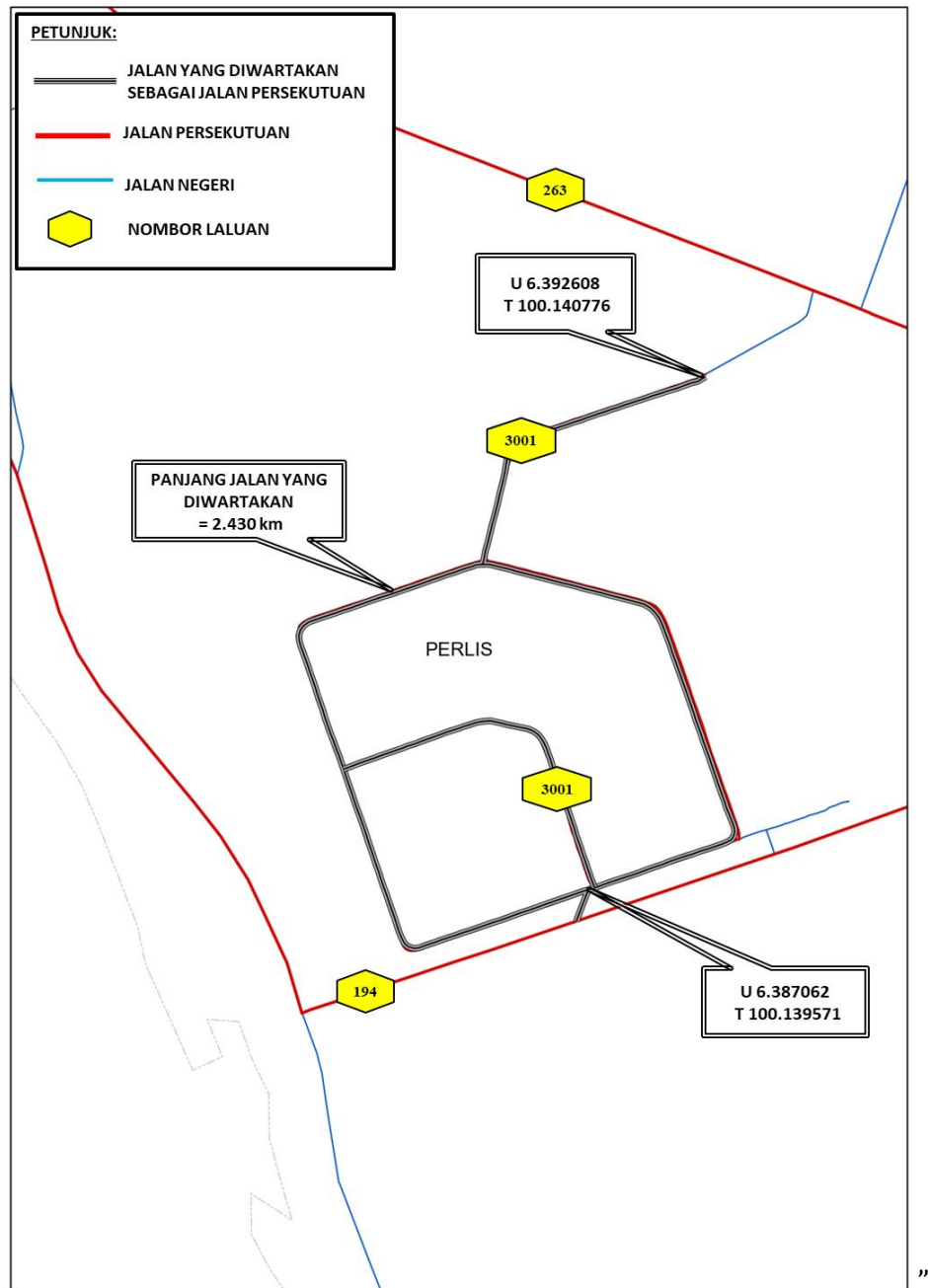
Bermula dari koordinat U 6.387062, T 100.139571 dan berakhir di koordinat U 6.392608, T 100.140776 termasuk jalan sambungannya di dalam sempadan hak lalu-lalang sebagaimana yang ditunjukkan dalam PETA 2: JALAN MASUK KE KAWASAN PERINDUSTRIAN KUALA PERLIS (jarak sepanjang 2.430 km).”; dan

(c) dengan memasukkan selepas butiran 2 peta yang berikut:

“PETA 1: JALAN MASUK KE KAWASAN PERINDUSTRIAN PADANG BESAR



PETA 2: JALAN MASUK KE KAWASAN PERINDUSTRIAN KUALA PERLIS



Dibuat 14 September 2023
[KKR.100-1/2/16; PN(PU2)391/Jld. 46]

DATO SRI ALEXANDER NANTA LINGGI
Menteri Kerja Raya

[Akan dibentangkan di Dewan Rakyat menurut seksyen 4 Akta Jalan Persekutuan 1959]

FEDERAL ROADS ACT 1959

FEDERAL ROADS (WEST MALAYSIA) (AMENDMENT) (NO. 12) ORDER 2023

IN exercise of the powers conferred by section 3 of the Federal Roads Act 1959 [Act 376], the Minister, after consultation with the State Government of Perlis, makes the following order:

Citation and commencement

1. (1) This order may be cited as the **Federal Roads (West Malaysia) (Amendment) (No. 12) Order 2023**.

(2) This Order comes into operation on 18 September 2023.

Amendment of First Schedule

2. The Federal Roads (West Malaysia) Order 1989 [P.U. (A) 401/1989], which is referred to as the “principal Order” in this Order, is amended in the First Schedule under the heading of Negeri Perlis Indera Kayangan—

(a) by substituting for item 1 the following item:

“1. *(Route 7): Kangar-Padang Besar Road*

Starting from the Kedah and Perlis state boundary at coordinates N 6.295236, E 100.211864 and ending at the Malaysia/Thailand International border at coordinates N 6.664266, E 100.327397 including its link roads within the boundaries of right of way as shown on MAP 10: KANGAR-PADANG BESAR ROAD (a distance of 52.410 km).”;

(b) by substituting for item 2 the following item:

“2. *(Route 80): Kuala Sanglang Road*

Starting from coordinates N 6.261857, E 100.195708 and ending at the junction of Route 7, Kangar-Padang Besar Road at coordinates N 6.301328, E 100.208887 including its link roads within the boundaries of right of way as shown on MAP 11: KUALA SANGLANG ROAD (a distance of 4.708 km).”;

(c) by substituting for item 3 the following item:

“3. *(Route 176): Koding-Kangar Road*

Starting from the Kedah and Perlis state boundary at coordinates N 6.398134, E 100.297420 and ending at the junction of Route 7, Kangar-Padang Besar Road at coordinates N 6.445087, E 100.205031 including its link roads within the boundaries of right of way as shown on MAP 12: KODIANG-KANGAR ROAD (a distance of 13.174 km).”;

(d) by substituting for item 5 the following item:

“5. *(Route 194): Kuala Perlis-Ulu Pauh Road*

Starting from Kuala Perlis at coordinates N 6.399046, E 100.130577 and ending at the Kedah and Perlis state boundary at coordinates N 6.454272, E 100.363169 including its link roads within the boundaries of right of way as shown on MAP 4: KUALA PERLIS-ULU PAUH ROAD (a distance of 29.110 km).”;

(e) by deleting items 7 and 8;

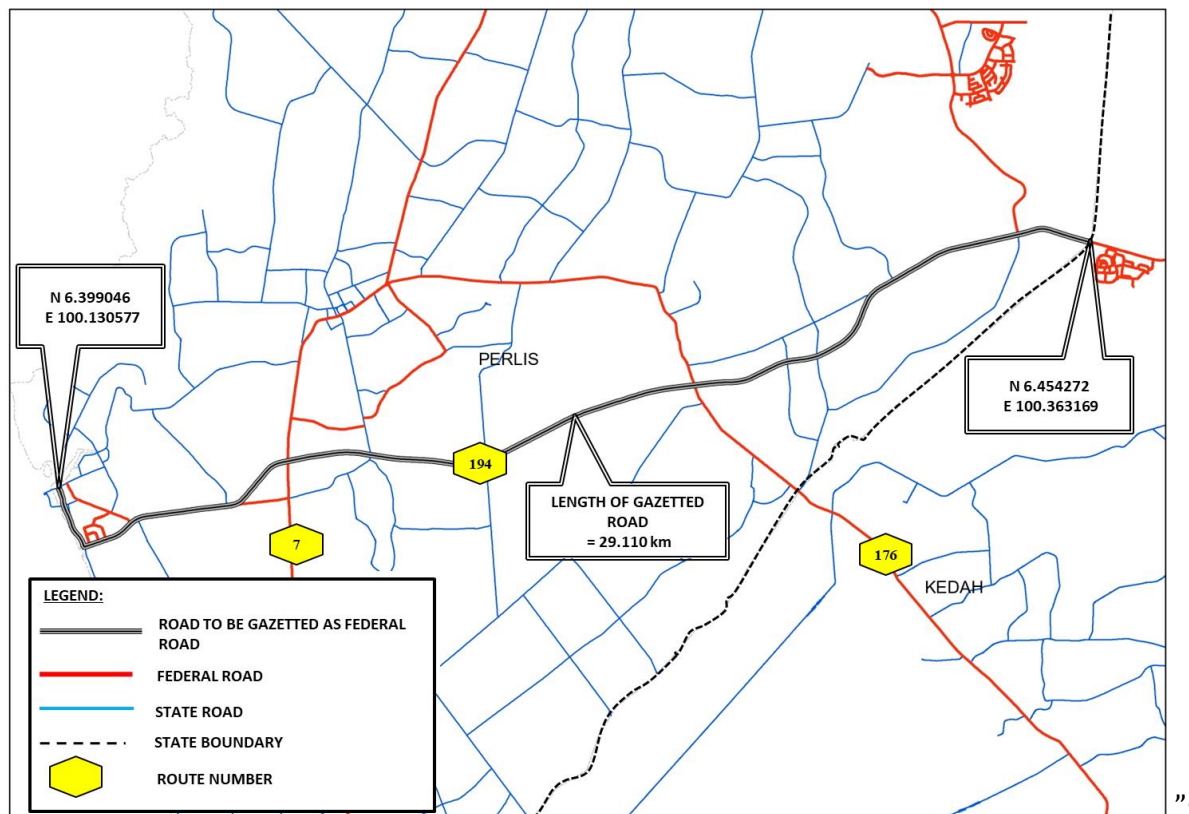
(f) by substituting for item 10 the following item:

“10. *(Route 79): Ulu Pauh Chuping-Padang Besar Road*

Starting from the junction of Route 194, Kuala Perlis-Ulu Pauh Road at coordinates N 6.455478, E 100.346939 and ending at the junction of Route 7, Kangar-Padang Besar Road at coordinates N 6.656018, E 100.313174 including its link roads within the boundaries of right of way as shown on MAP 7: ULU PAUH CHUPING-PADANG BESAR ROAD (a distance of 27.692 km).”;

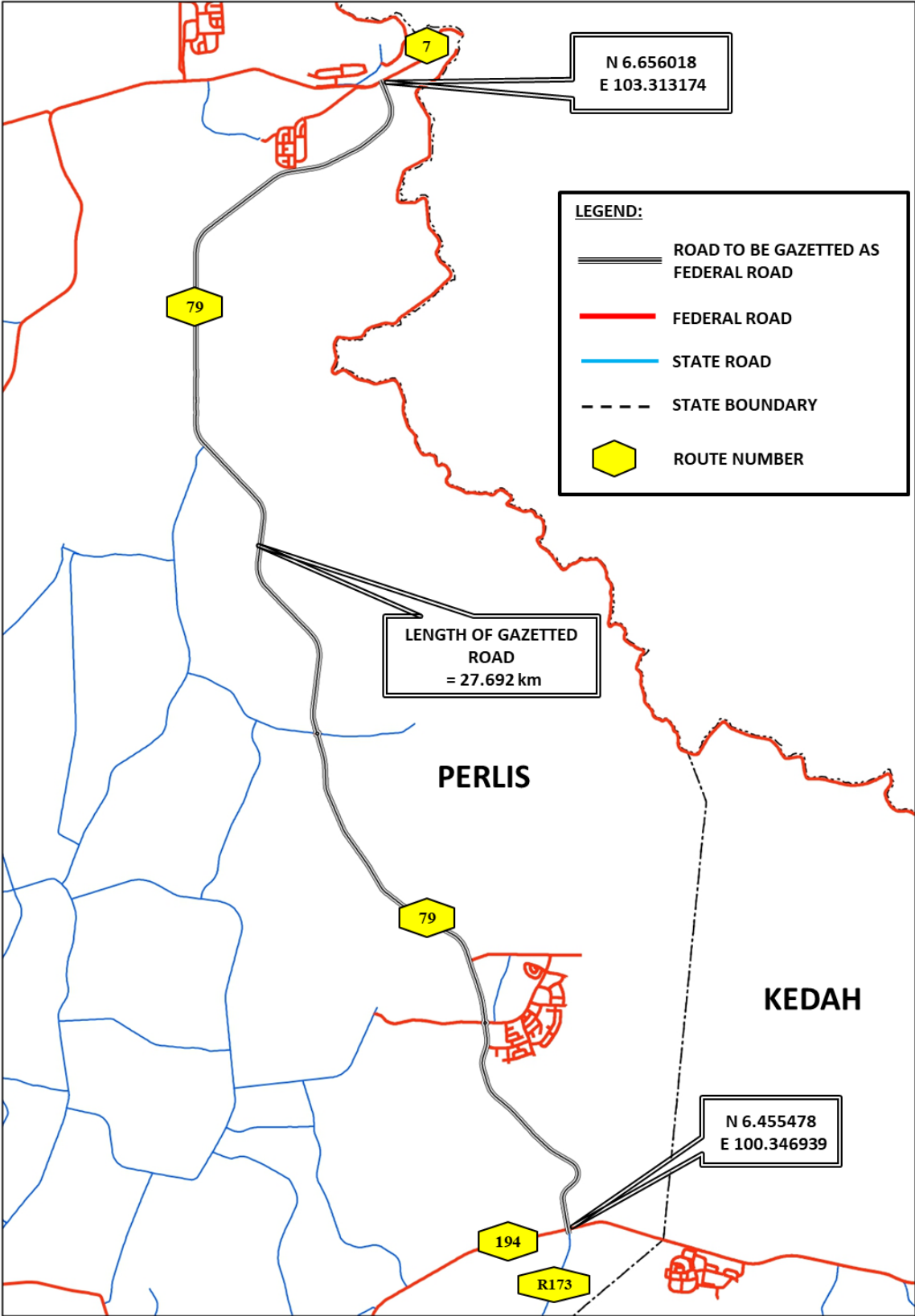
(g) by substituting for MAP 4: NEGERI PERLIS INDERA KAYANGAN the following map:

“MAP 4: KUALA PERLIS-ULU PAUH ROAD



(h) by substituting for MAP 7: ULU PAUH CHUPING-PADANG BESAR ROAD, NEGERI PERLIS the following map:

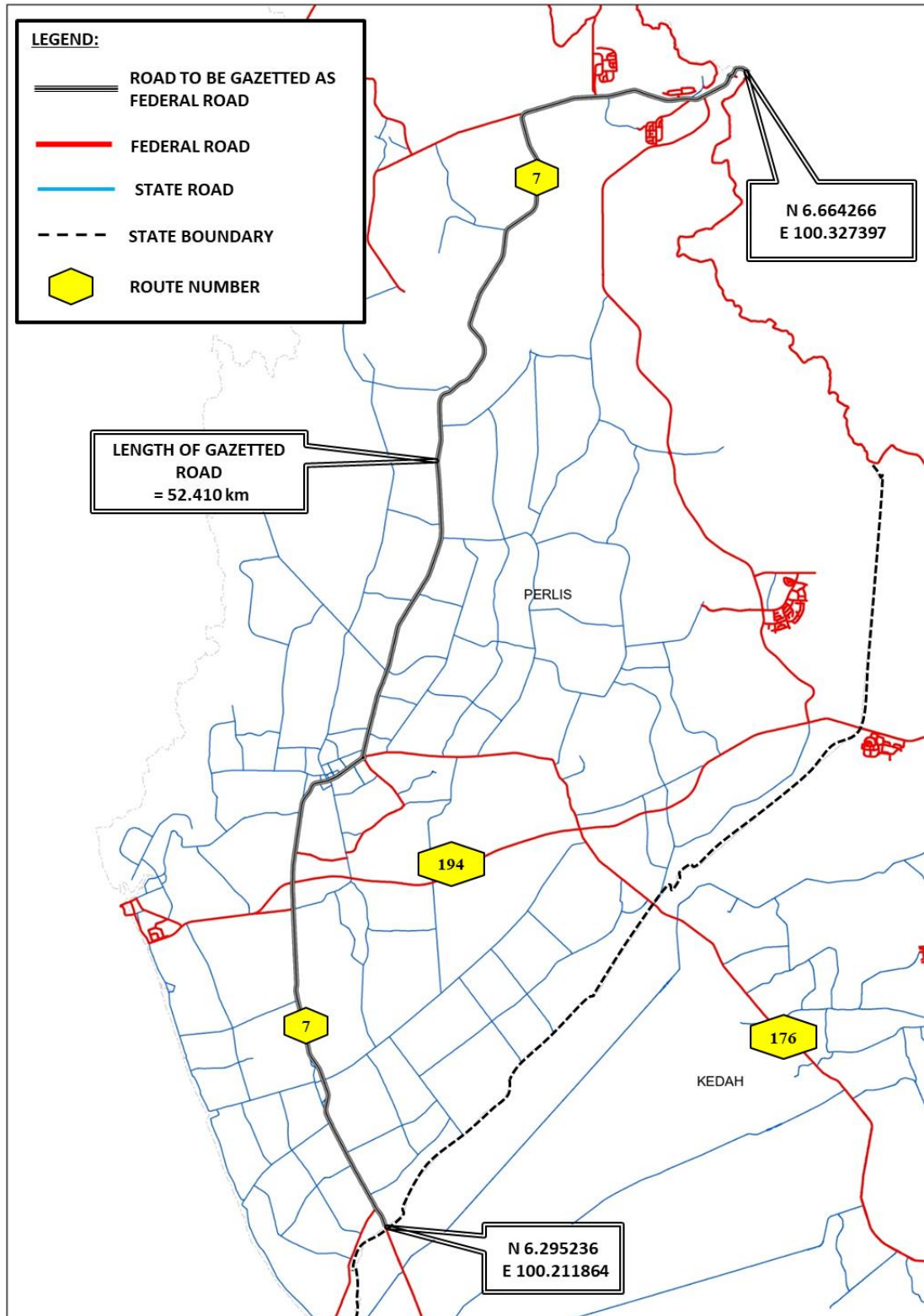
"MAP 7: ULU PAUH CHUPING-PADANG BESAR ROAD



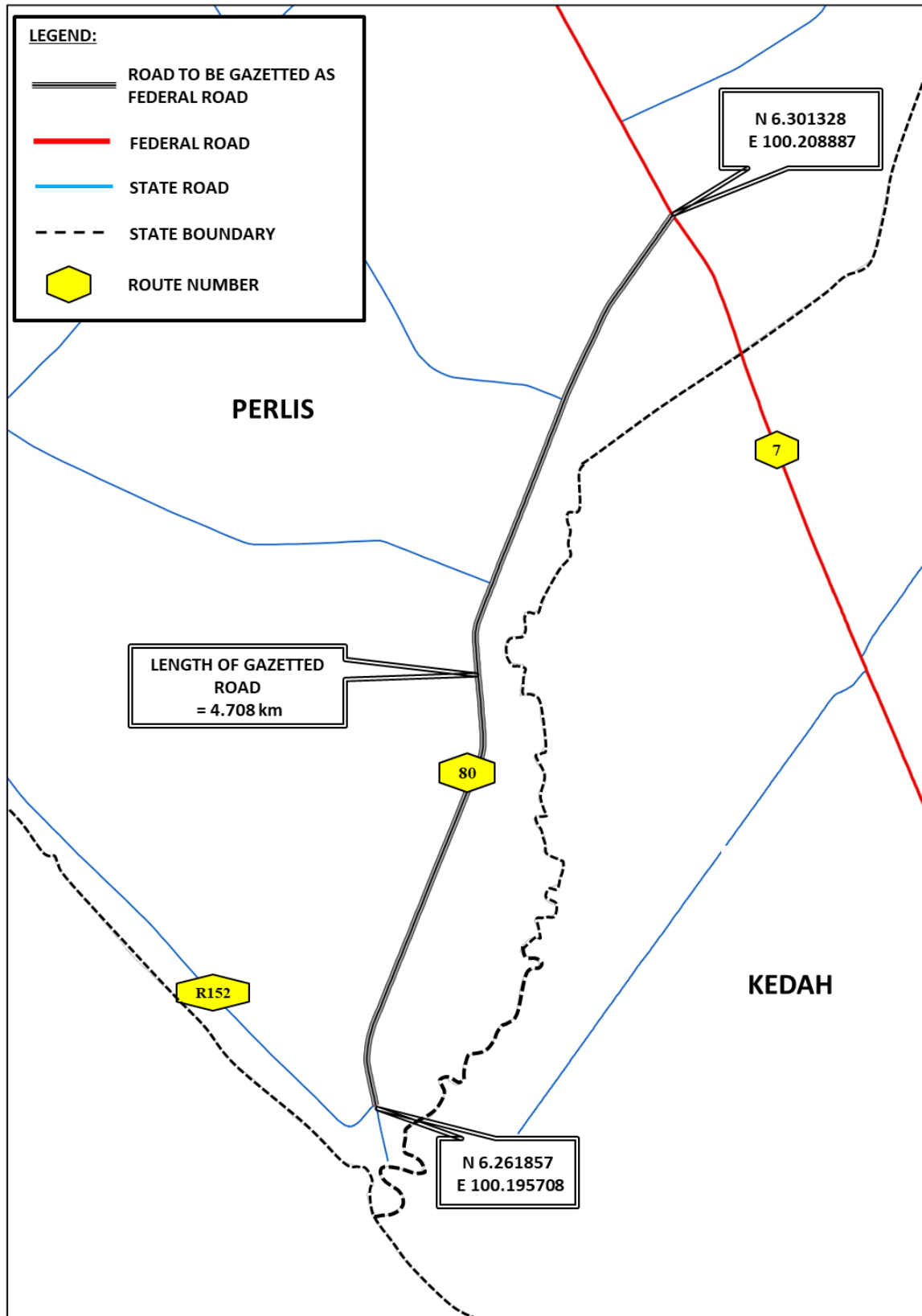
" and

(i) by inserting after MAP 9: FEDERAL ROADS OF NEGERI PERLIS the following maps:

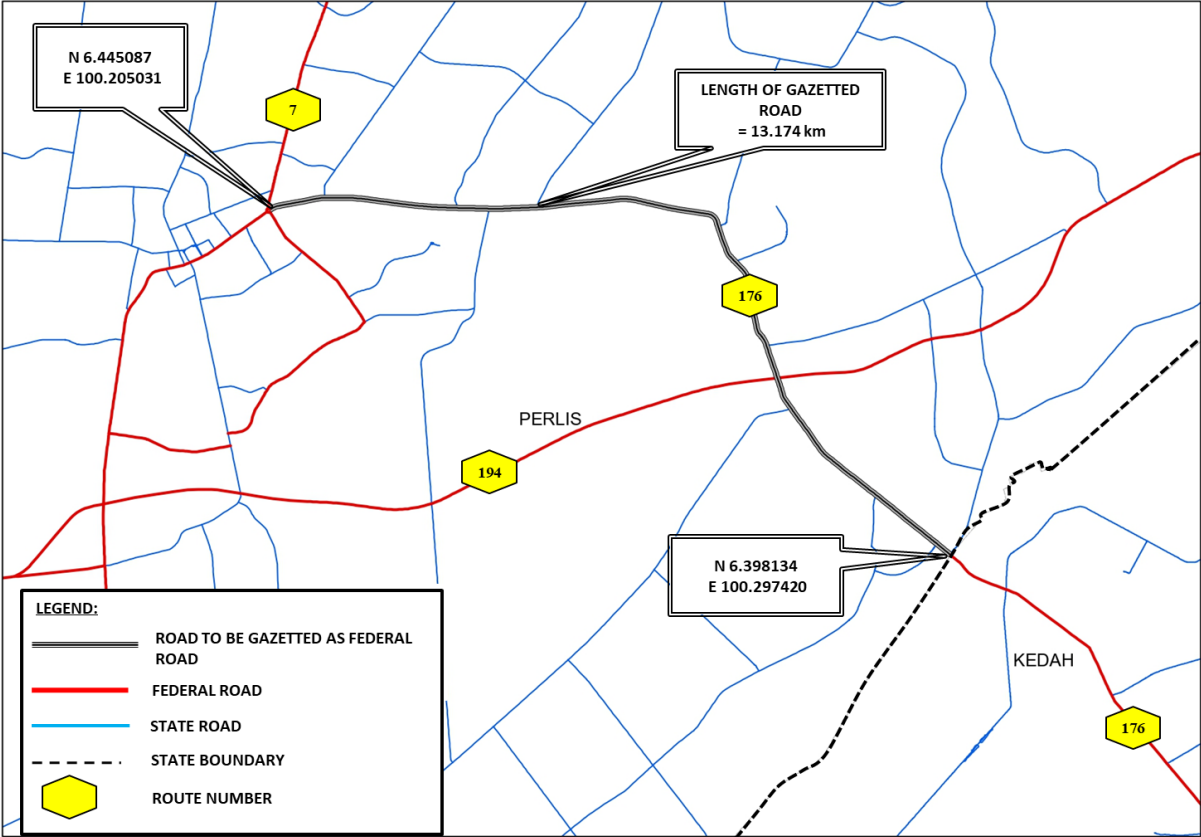
“MAP 10: KANGAR-PADANG BESAR ROAD



MAP 11: KUALA SANGLANG ROAD



MAP 12: KODIANG-KANGAR ROAD



Amendment of Third Schedule

3. The principal Order is amended in the Third Schedule—

(a) under the heading of Negeri Perlis Indera Kayangan—

(i) by substituting for item 1 the following item:

“1. *Bukit Kuan Choh Security Road to Padang Besar*

Starting from coordinates N 6.693638, E 100.229765 and ending at coordinates N 6.666882, E 100.315713 including its link roads within the boundaries of right of way as shown on MAP 1: BUKIT KUAN CHOH SECURITY ROAD TO PADANG BESAR (a distance of 24.652 km).”; and

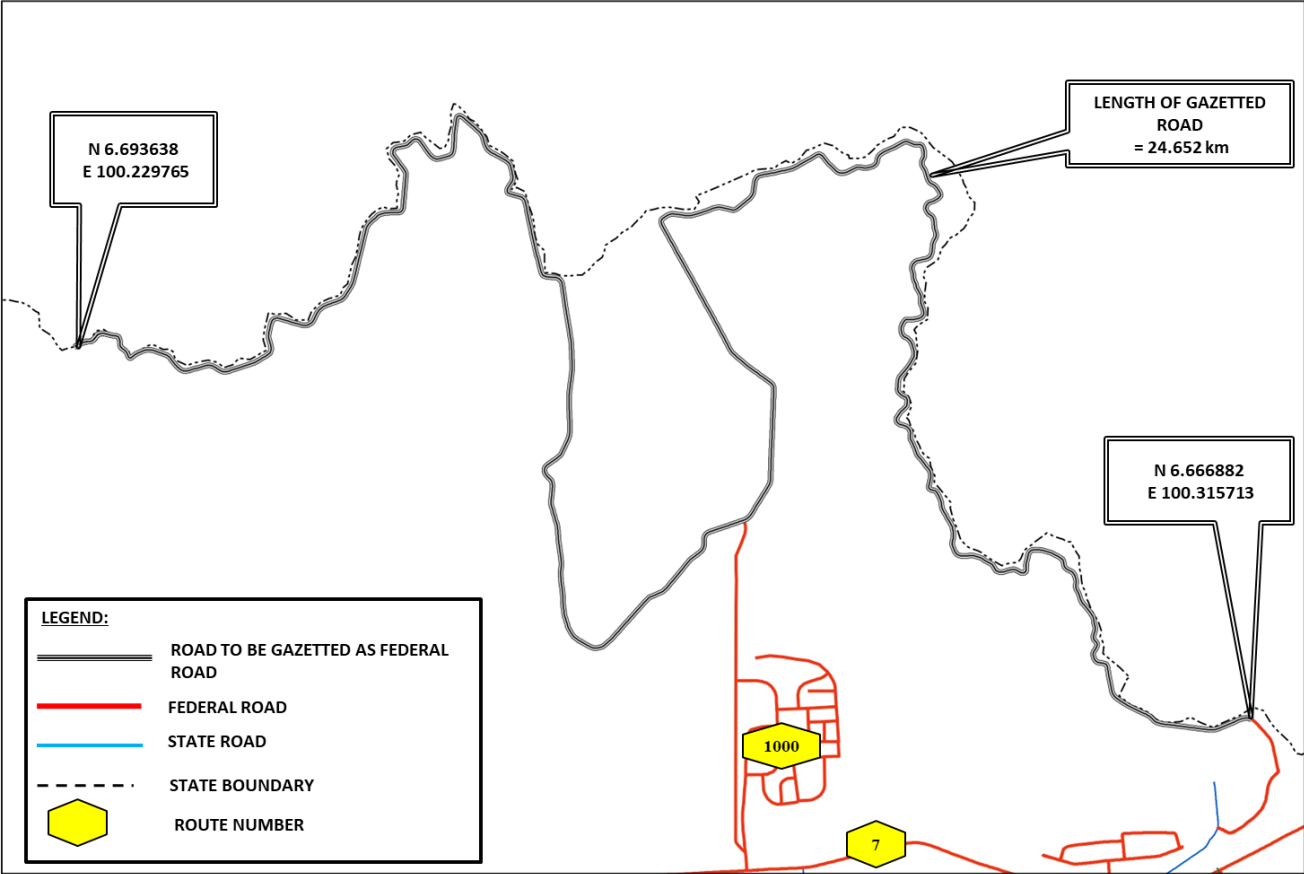
(ii) by substituting for item 2 the following item:

“2. *Chuping Security Road to Padang Besar*

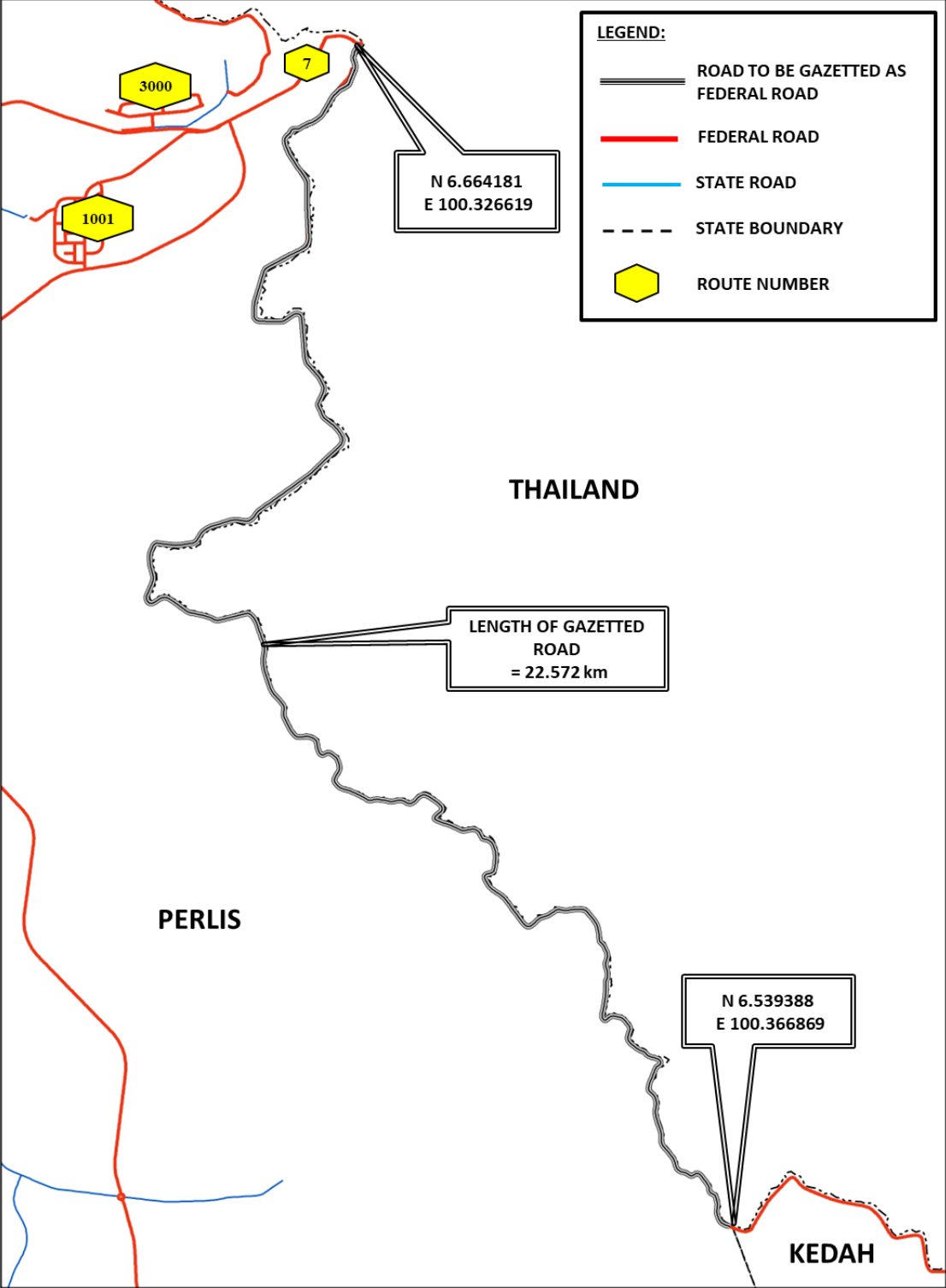
Starting from the Kedah and Perlis state boundary at coordinates N 6.539388, E 100.366869 and ending at coordinates N 6.664181, E 100.326619 including its link roads within the boundaries of right of way as shown on MAP 2: CHUPING SECURITY ROAD TO PADANG BESAR (a distance of 22.572 km).”; and

(b) by substituting for map Negeri Perlis Indera Kayangan Federal Roads Map the following maps:

“MAP 1: BUKIT KUAN CHOH SECURITY ROAD TO PADANG BESAR



MAP 2: CHUPING SECURITY ROAD TO PADANG BESAR



Amendment of Fourth Schedule

4. The principal Order is amended in the Fourth Schedule under the heading of Negeri Perlis Indera Kayangan—

(a) by substituting for item 1 the following item:

“1. *(Route 3000) Access Road to Padang Besar Industrial Area*

Starting from coordinates N 6.654755, E 100.302121 and ending at coordinates N 6.656905, E 100.300493 including its link roads within the boundaries of right of way as shown on MAP 1: ACCESS ROAD TO PADANG BESAR INDUSTRIAL AREA (a distance of 3.042 km).”;

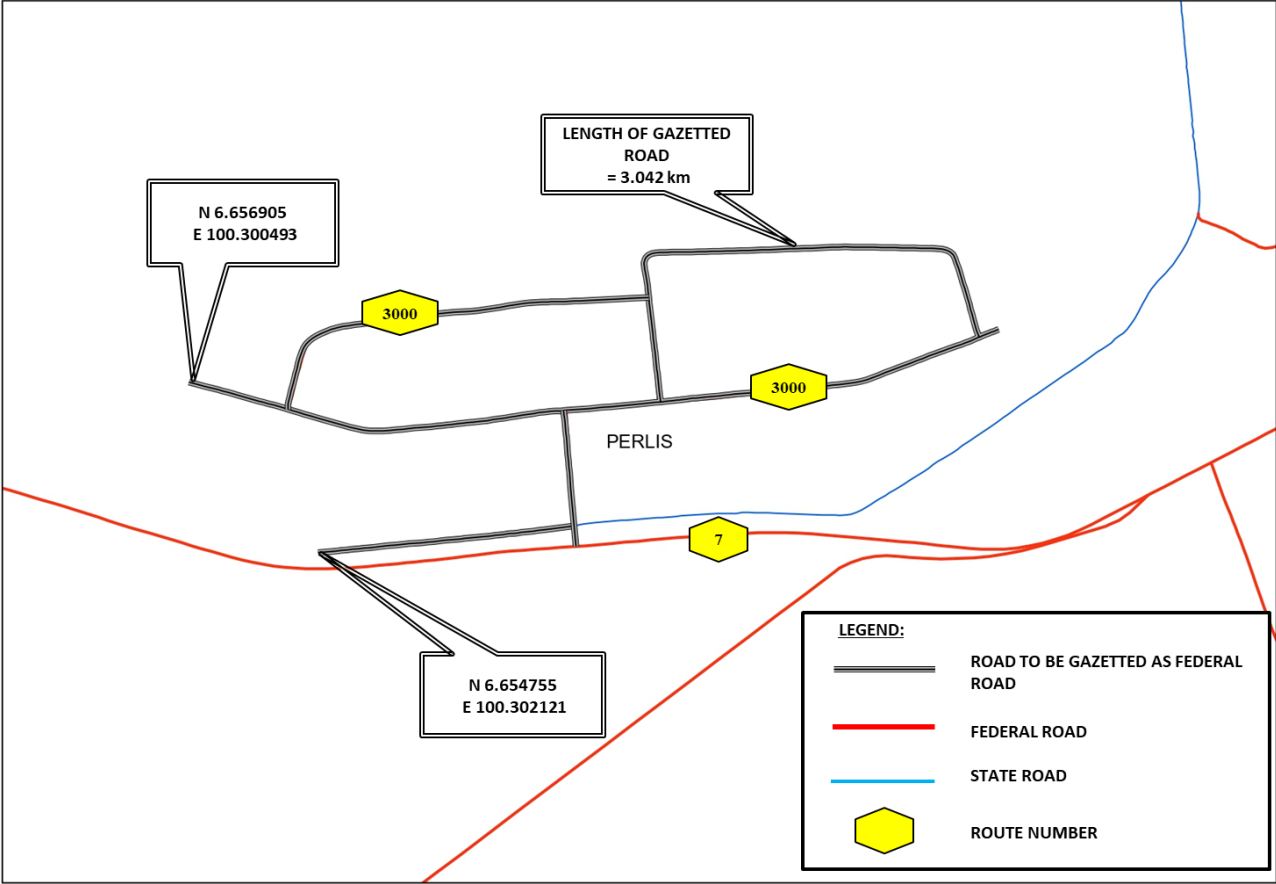
(b) by substituting for item 2 the following item:

“2. *(Route 3001) Access Road to Kuala Perlis Industrial Area*

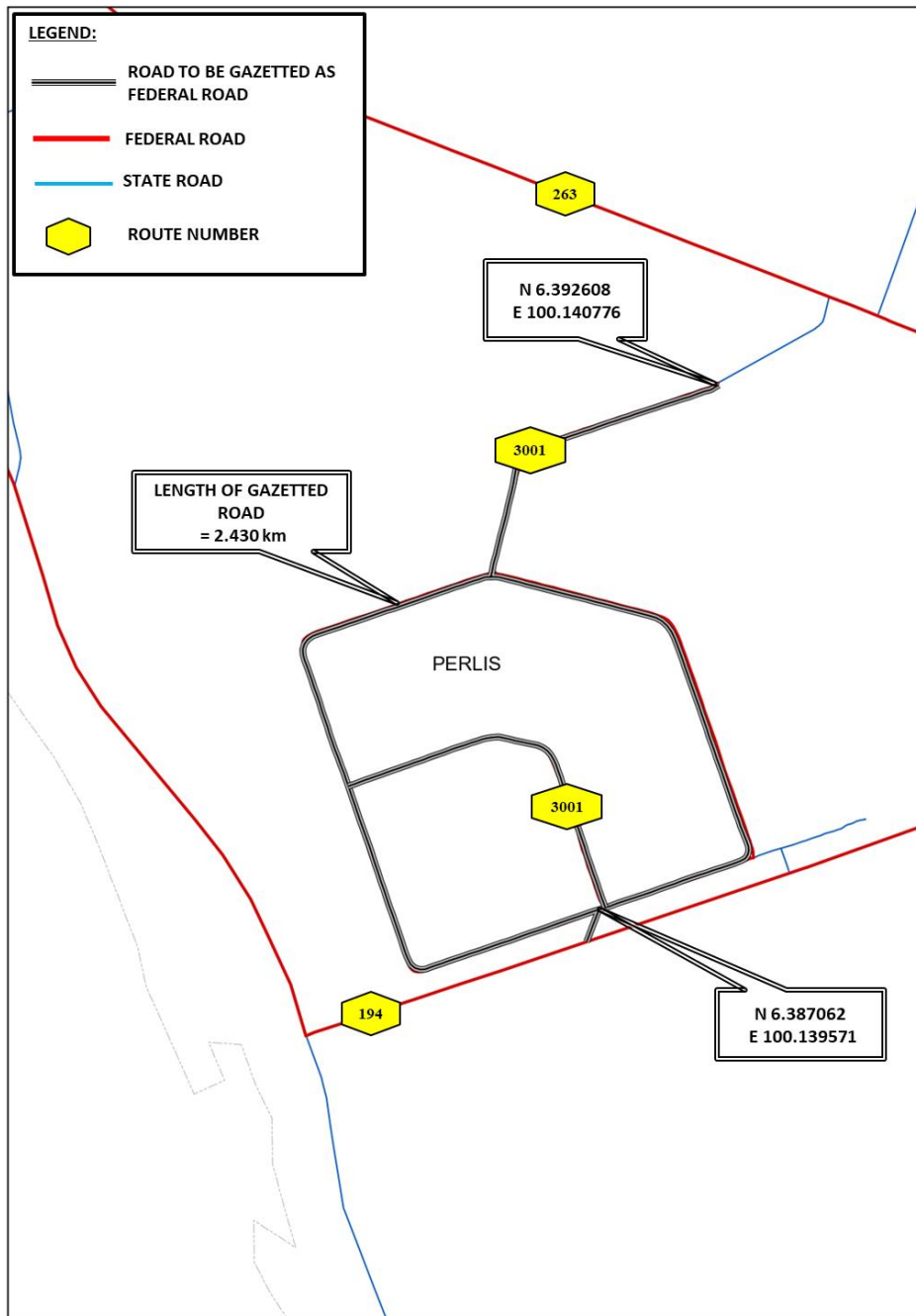
Starting from coordinates N 6.387062, E 100.139571 and ending at coordinates N 6.392608, E 100.140776 including its link roads within the boundaries of right of way as shown on MAP 2: ACCESS ROAD TO KUALA PERLIS INDUSTRIAL AREA (a distance of 2.430 km).”; and

(c) by inserting after item 2 the following maps:

“MAP 1: ACCESS ROAD TO PADANG BESAR INDUSTRIAL AREA



MAP 2: ACCESS ROAD TO KUALA PERLIS INDUSTRIAL AREA



Made 14 September 2023
[KKR.100-1/2/16; PN(PU2)391/Jld. 46]

DATO SRI ALEXANDER NANTA LINGGI
Minister of Works

[To be laid before the Dewan Rakyat pursuant to section 4 of the Federal Roads Act 1959]