



29 Mei 2024
29 May 2024
P.U. (A) 137

WARTA KERAJAAN PERSEKUTUAN

*FEDERAL GOVERNMENT
GAZETTE*

PERINTAH JALAN PERSEKUTUAN (MALAYSIA BARAT)
(PINDAAN) (NO. 4) 2024

*FEDERAL ROADS (WEST MALAYSIA) (AMENDMENT)
(NO. 4) ORDER 2024*

DISIARKAN OLEH/
PUBLISHED BY
JABATAN PEGUAM NEGARA/
ATTORNEY GENERAL'S CHAMBERS

AKTA JALAN PERSEKUTUAN 1959

PERINTAH JALAN PERSEKUTUAN (MALAYSIA BARAT) (PINDAAN) (NO. 4) 2024

PADA menjalankan kuasa yang diberikan oleh seksyen 3 Akta Jalan Persekutuan 1959 [Akta 376], Menteri, setelah berunding dengan Kerajaan Negeri Perak, membuat perintah yang berikut:

Nama dan permulaan kuat kuasa

1. (1) Perintah ini bolehlah dinamakan **Perintah Jalan Persekutuan (Malaysia Barat) (Pindaan) (No. 4) 2024**.

(2) Perintah ini mula berkuat kuasa pada 31 Mei 2024.

Pindaan Jadual Pertama

2. Perintah Jalan Persekutuan (Malaysia Barat) 1989 [P.U. (A) 401/1989] dipinda dalam Jadual Pertama di bawah kepala Negeri Perak Darul Ridzuan—

(a) dengan menggantikan butiran 6 dengan butiran yang berikut:

“6. *(Laluan 5): Jalan Sabak Bernam–Kampung Kayan*

Bermula dari koordinat U 3.813877, T 100.996317 dan berakhir di koordinat U 4.115512, T 100.790146 termasuk jalan sambungannya di dalam sempadan hak lalu-lalang sebagaimana yang ditunjukkan dalam PETA 20: JALAN SABAK BERNAM–KAMPUNG KAYAN (jarak sepanjang 52.220 km).”;

(b) dengan memotong butiran 7;

(c) dengan menggantikan butiran 11 dengan butiran yang berikut:

“11. *(Laluan 60): Jalan Changkat Jering–Kampung Koh*

Bermula dari persimpangan Laluan 5, Jalan Jelapang-Ipoh-Ayer Tawar di koordinat U 4.175210, T 100.708545 dan berakhir di koordinat U 4.789038, T 100.720975 termasuk jalan sambungannya di koordinat U 4.788043, T 100.721804 di dalam sempadan hak lalu-lalang sebagaimana yang ditunjukkan dalam PETA 2: JALAN CHANGKAT JERING–KAMPUNG KOH (jarak sepanjang 88.062 km).”;

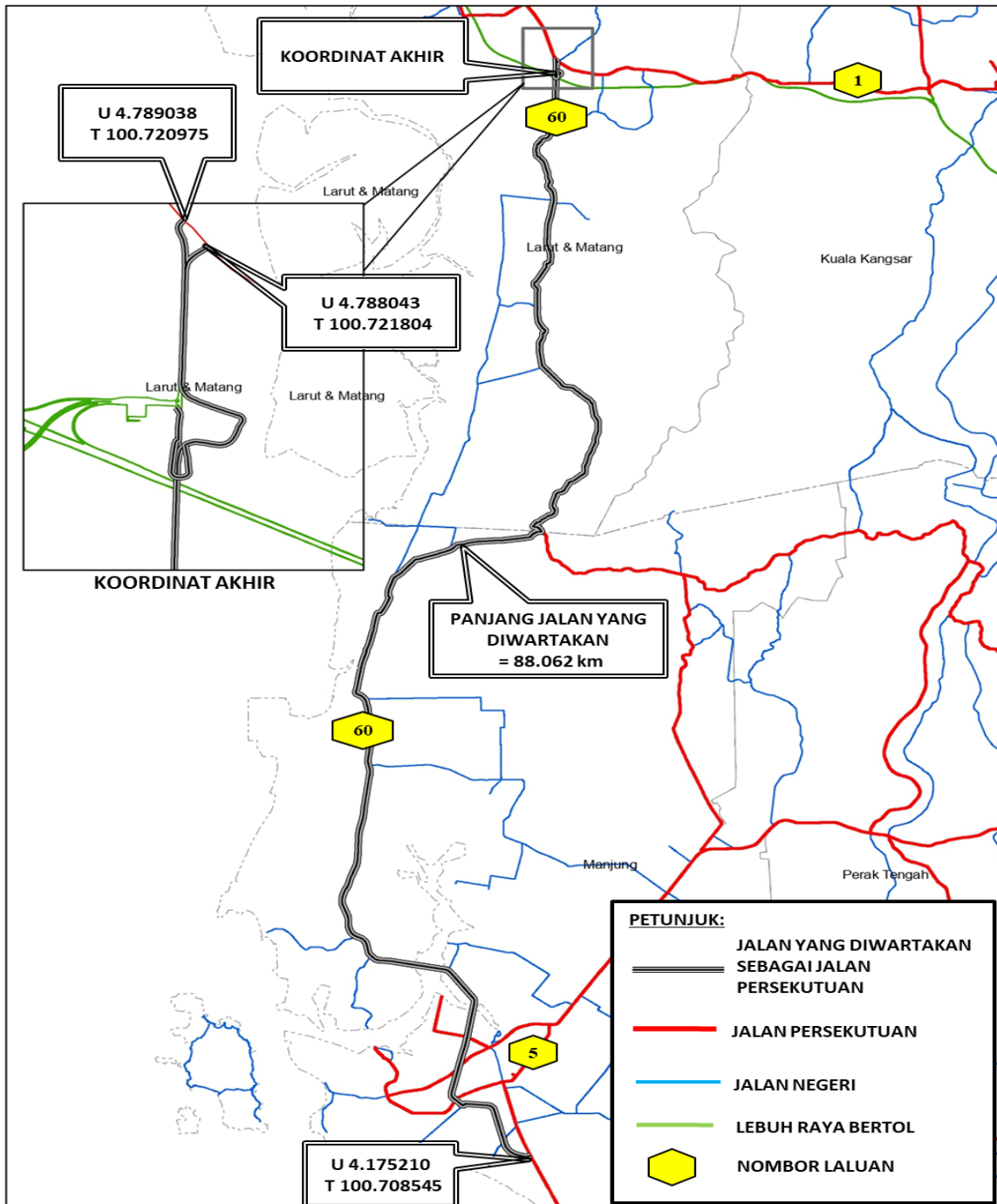
(d) dengan menggantikan butiran 12 dengan butiran yang berikut:

“12. *(Laluan 69): Jalan Simpang Empat–Bagan Datuk*

Bermula dari persimpangan Laluan 5, Jalan Sabak Bernam–Kampung Kayan di koordinat U 3.895632, T 100.937712 dan berakhir di koordinat U 3.990272, T 100.786518 termasuk jalan sambungannya di dalam sempadan hak lalu-lalang sebagaimana yang ditunjukkan dalam PETA 21: JALAN SIMPANG EMPAT–BAGAN DATUK (jarak sepanjang 27.936 km).”;

(e) dengan menggantikan PETA 2: JALAN CHANGKAT JERING–SRI MANJONG–KAMPUNG KOH dengan peta yang berikut:

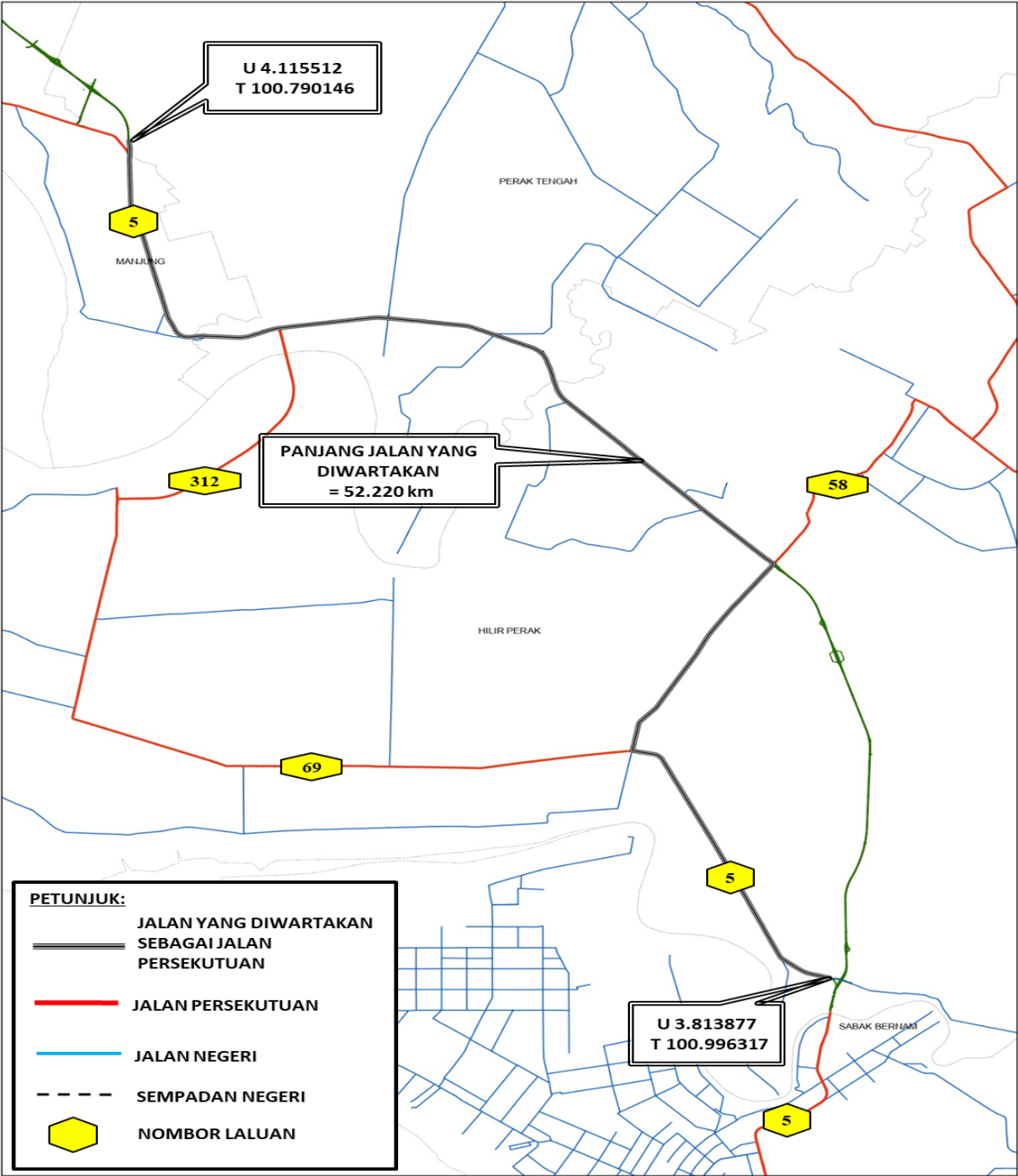
“PETA 2: JALAN CHANGKAT JERING–KAMPUNG KOH



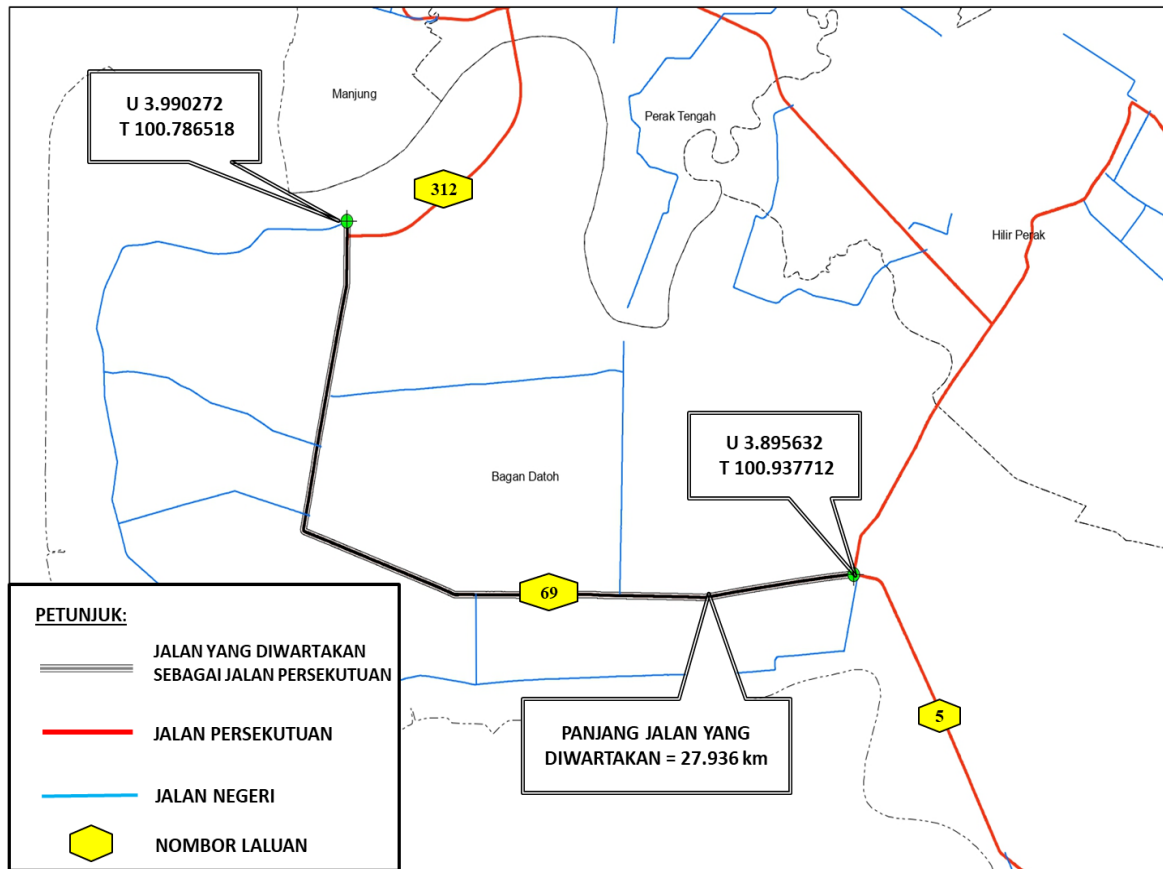
”; dan

(f) dengan memasukkan selepas PETA 19: JALAN KUALA SEPETANG–TAIPING dengan peta yang berikut:

“PETA 20: JALAN SABAK BERNAM–KAMPUNG KAYAN



PETA 21: JALAN SIMPANG EMPAT-BAGAN DATUK



Dibuat 28 Mei 2024
[KKR.100-1/2/25; PN(PU2)391/JLD.49]

DATO SRI ALEXANDER NANTA LINGGI
Menteri Kerja Raya

[Akan dibentangkan di Dewan Rakyat menurut seksyen 4 Akta Jalan Persekutuan 1959]

FEDERAL ROADS ACT 1959

FEDERAL ROADS (WEST MALAYSIA) (AMENDMENT) (NO. 4) ORDER 2024

IN exercise of the powers conferred by section 3 of the Federal Roads Act 1959 [Act 376], the Minister, after consultation with the State Government of Perak, makes the following order:

Citation and commencement

1. (1) This order may be cited as the **Federal Roads (West Malaysia) (Amendment) (No. 4) Order 2024**.

(2) This Order comes into operation on 31 May 2024.

Amendment of First Schedule

2. The Federal Roads (West Malaysia) Order 1989 [P.U. (A) 401/1989] is amended in the First Schedule under the heading of Negeri Perak Darul Ridzuan—

(a) by substituting for item 6 the following item:

“6. *(Route 5): Sabak Bernam–Kampung Kayan Road*

Starting from coordinates N 3.813877, E 100.996317 and ending at coordinates N 4.115512, E 100.790146 including its link road within the boundaries of right of way as shown on MAP 20: SABAK BERNAM–KAMPUNG KAYAN ROAD (a distance of 52.220 km).”;

(b) by deleting item 7;

(c) by substituting for item 11 the following item:

“11. *(Route 60): Changkat Jering–Kampung Koh Road*

Starting from the junction of Route 5, Jelapang-Ipoh-Ayer Tawar Road at coordinates N 4.175210, E 100.708545 and ending at coordinates N 4.789038, E 100.720975 including its link roads at coordinates N 4.788043, E 100.721804 within the boundaries of right of way as shown on MAP 2: CHANGKAT JERING-KAMPUNG KOH ROAD (a distance of 88.062 km).”;

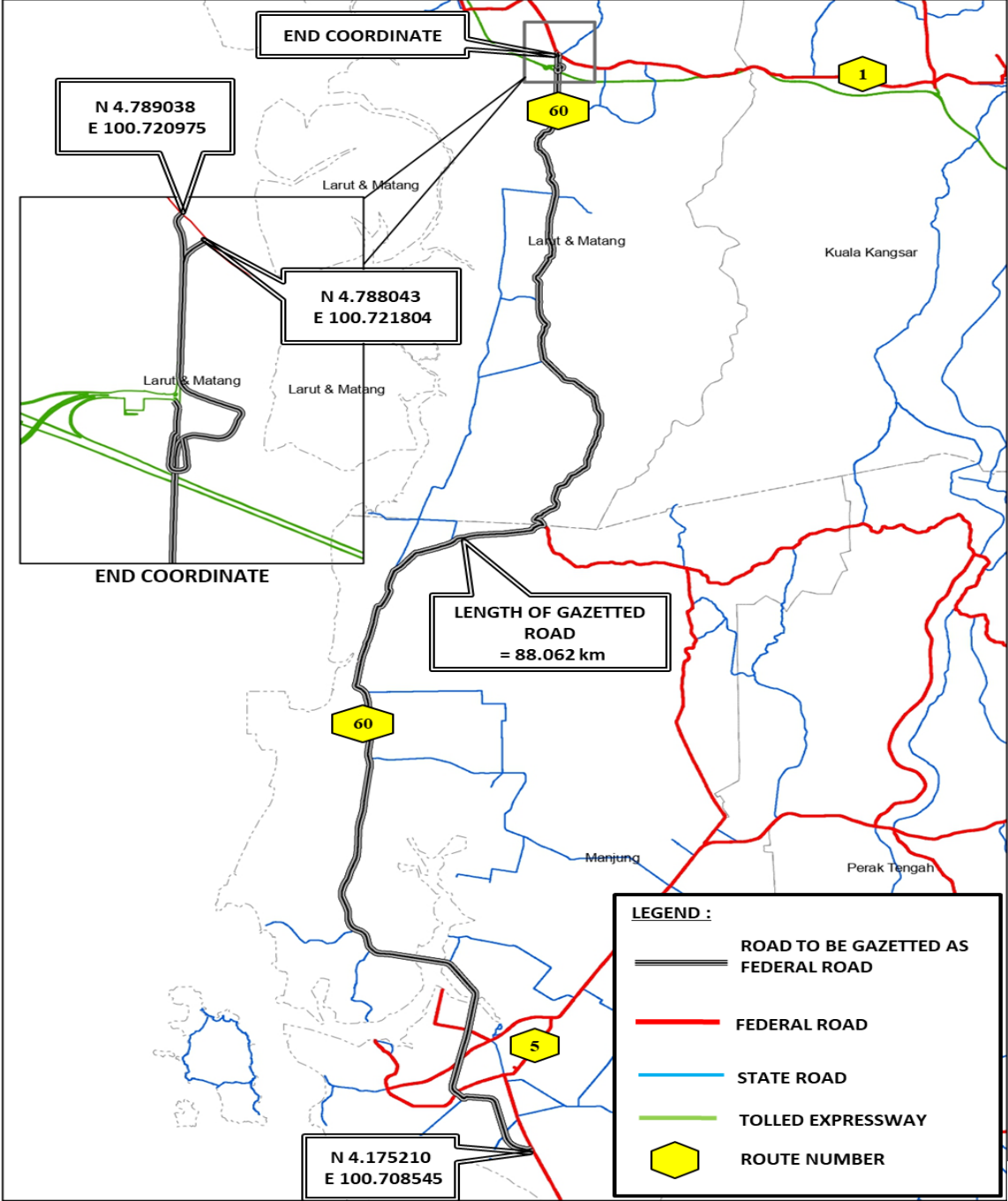
(d) by substituting for item 12 the following item:

“12. *(Route 69): Simpang Empat–Bagan Datuk Road*

Starting from the junction of Route 5, Sabak Bernam–Kampung Kayan Road at coordinates N 3.895632, E 100.937712 and ending at coordinates N 3.990272, E 100.786518 including its link roads within the boundaries of right of way as shown on MAP 21: SIMPANG EMPAT–BAGAN DATUK ROAD (a distance of 27.936 km).”;

(e) by substituting for MAP 2: CHANGKAT JERING–SRI MANJONG–KAMPUNG KOH ROAD the following map:

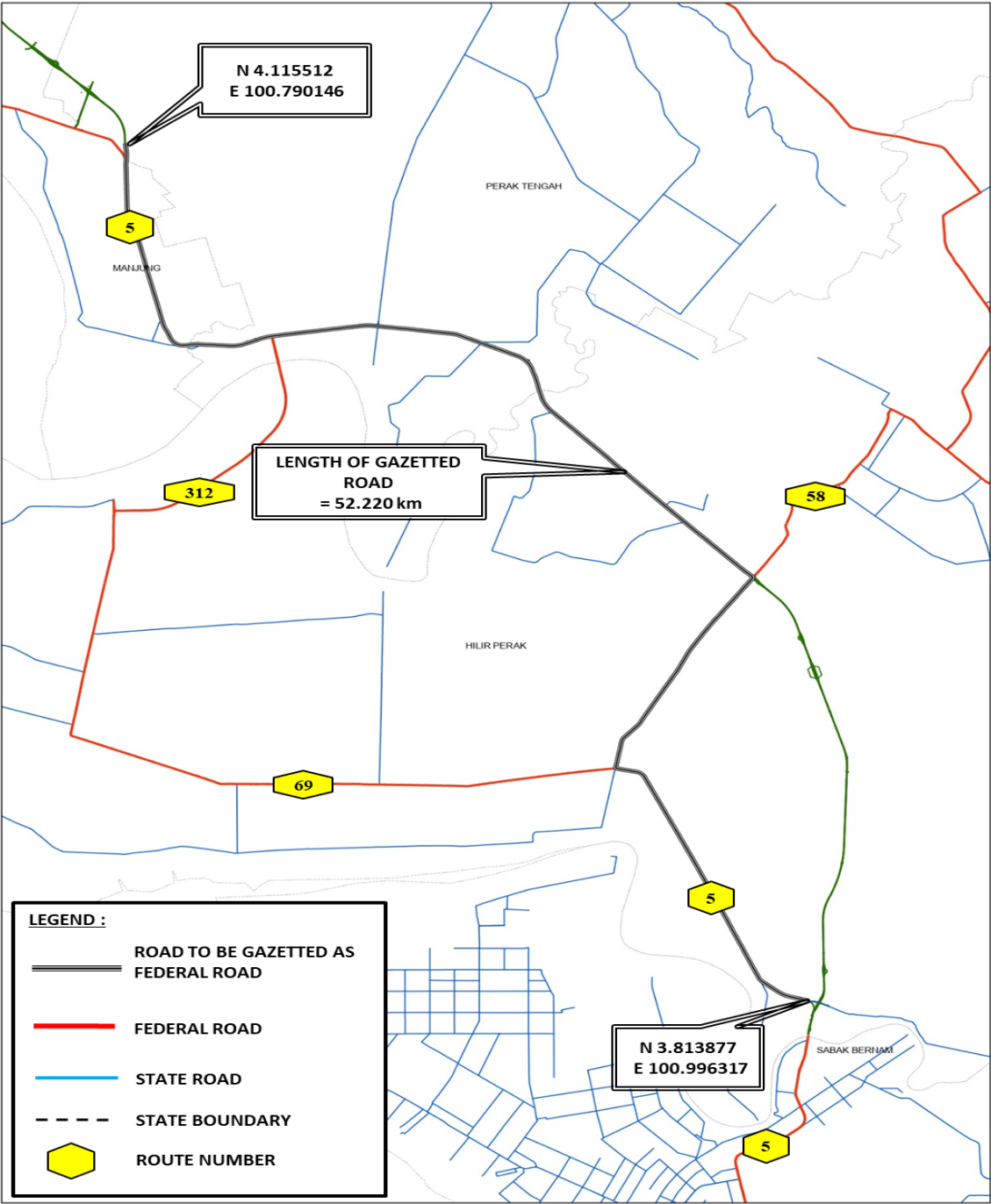
“MAP 2: CHANGKAT JERING-KAMPUNG KOH ROAD



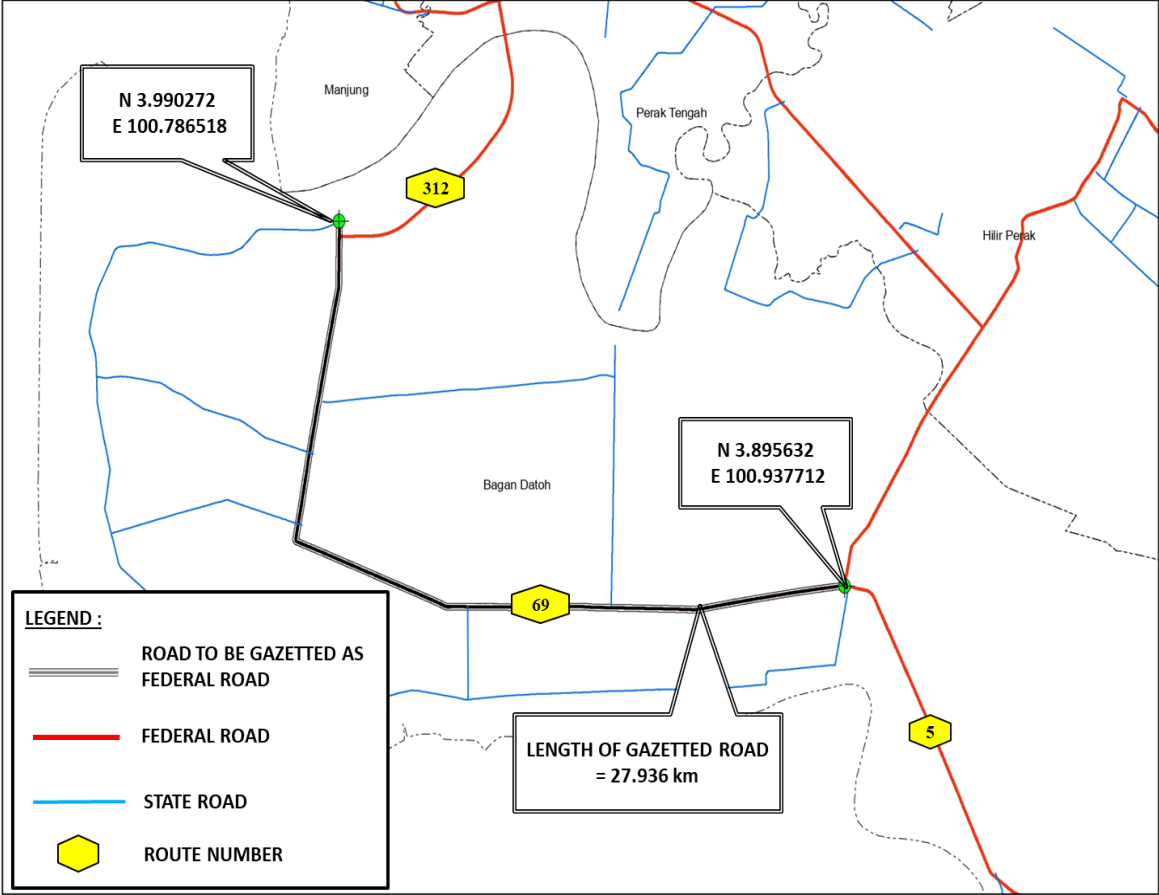
”; and

(f) by inserting after MAP 19: KUALA SEPETANG-TAIPING ROAD the following maps:

“MAP 20: SABAK BERNAM-KAMPUNG KAYAN ROAD



MAP 21: SIMPANG EMPAT-BAGAN DATUK ROAD



Made 28 May 2024
[KKR.100-1/2/25; PN(PU2)391/JLD.49]

DATO SRI ALEXANDER NANTA LINGGI
Minister of Works

[To be laid before the Dewan Rakyat pursuant to section 4 of the Federal Roads Act 1959]