



4 Julai 2024  
4 July 2024  
P.U. (A) 183

WARTA KERAJAAN PERSEKUTUAN

*FEDERAL GOVERNMENT  
GAZETTE*

PERINTAH JALAN PERSEKUTUAN (MALAYSIA BARAT)  
(PINDAAN) (NO. 6) 2024

*FEDERAL ROADS (WEST MALAYSIA) (AMENDMENT)  
(NO. 6) ORDER 2024*

DISIARKAN OLEH/  
PUBLISHED BY  
JABATAN PEGUAM NEGARA/  
ATTORNEY GENERAL'S CHAMBERS

AKTA JALAN PERSEKUTUAN 1959

PERINTAH JALAN PERSEKUTUAN (MALAYSIA BARAT) (PINDAAN) (NO. 6) 2024

PADA menjalankan kuasa yang diberikan oleh seksyen 3 Akta Jalan Persekutuan 1959 [Akta 376], Menteri, setelah berunding dengan Kerajaan Negeri Kelantan, membuat perintah yang berikut:

**Nama**

1. Perintah ini bolehlah dinamakan **Perintah Jalan Persekutuan (Malaysia Barat) (Pindaan) (No. 6) 2024**.

**Pindaan Jadual Pertama**

2. Perintah Jalan Persekutuan (Malaysia Barat) 1989 [P.U. (A) 401/1989], yang disebut “Perintah ibu” dalam Perintah ini, dipinda dalam Jadual Pertama di bawah kepala Negeri Kelantan Darul Naim—

- (a) dengan menggantikan butiran 29 dengan butiran yang berikut:

“29. (Laluan 207): *Jalan Sultan Ismail Petra*

Bermula dari persimpangan Laluan 130, Jalan Wakaf Che Yeh-Salor-Pasir Mas di koordinat U 6.033856, T 102.158586 dan berakhir di persimpangan Laluan 131, Jalan Kubang Kerian-Sabak di koordinat U 6.101631, T 102.280443 termasuk jalan sambungannya di dalam sempadan hak lalu lalang sebagaimana yang ditunjukkan dalam PETA 21 : JALAN SULTAN ISMAIL PETRA (jarak sepanjang 17.375 km).”;

- (b) dengan memotong butiran 31;

(c) dengan menggantikan butiran 41 dengan butiran yang berikut:

“41. *(Laluan 34): Lebuhraya Sultan Muhammad V*

Bermula dari persimpangan jalan Negeri di koordinat U 5.962393, T 102.271443 dan berakhir di persimpangan Laluan 207, Jalan Sultan Ismail Petra di koordinat U 6.078106, T 102.243248 termasuk jalan sambungannya di koordinat U 5.958763, T 102.270043 dan U 5.960086, T 102.273046 di dalam sempadan hak lalu lalang sebagaimana yang ditunjukkan dalam PETA 15: LEBUHRAYA SULTAN MUHAMMAD V (jarak sepanjang 13.637 km).”;

(d) dengan memotong butiran 42;

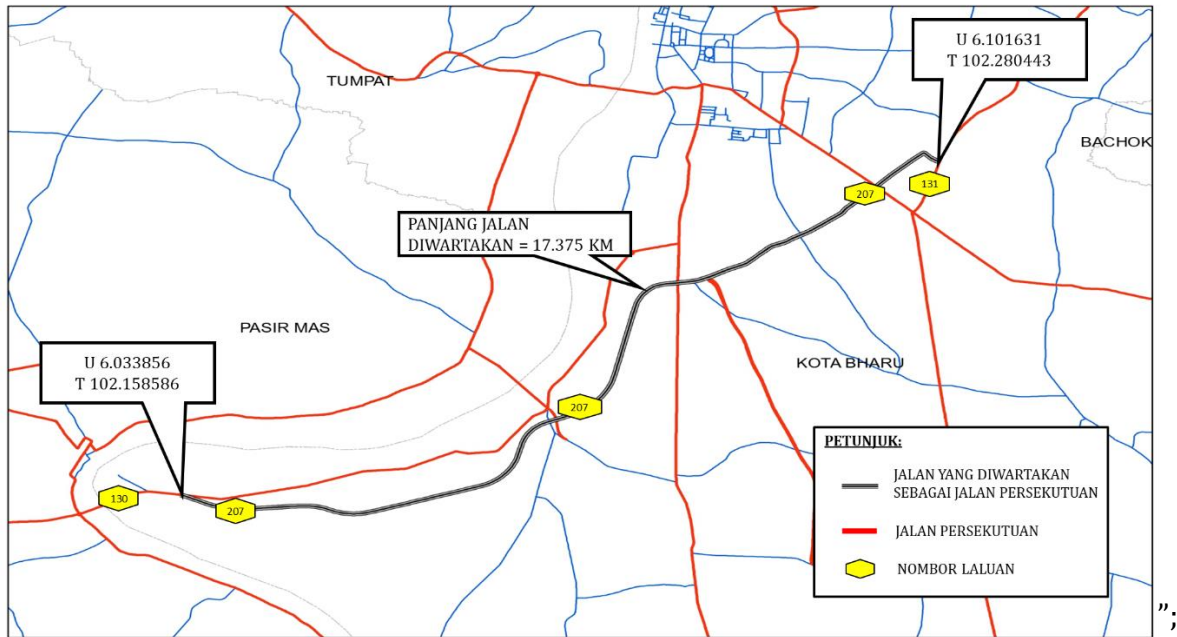
(e) dengan memasukkan selepas butiran 45 butiran yang berikut:

“46. *(Laluan 179): Jalan Tiong – Pasir Tumboh*

Bermula dari persimpangan Laluan 3, Jalan Kota Bharu–Rantau Panjang di koordinat U 6.056103, T 102.280505 dan berakhir di persimpangan Laluan 207, Jalan Sultan Ismail Petra di koordinat U 6.077296, T 102.240870 termasuk jalan sambungannya di dalam sempadan hak lalu lalang sebagaimana yang ditunjukkan dalam PETA 16: JALAN TIONG–PASIR TUMBOH (jarak sepanjang 5.108 km).”;

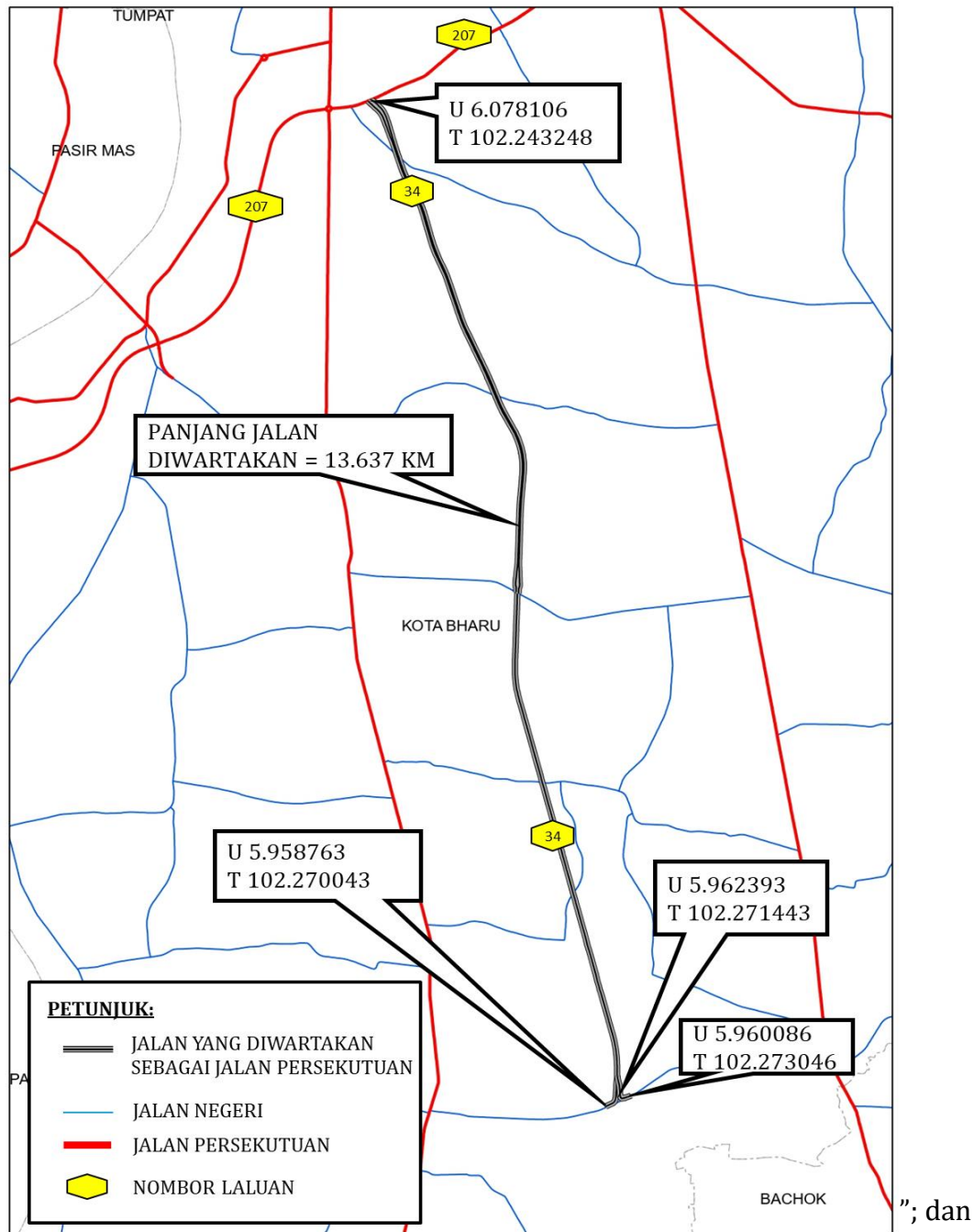
(f) dengan memasukkan selepas PETA 20: JALAN KEMUNING-BUKIT BELAH peta yang berikut:

“PETA 21: JALAN SULTAN ISMAIL PETRA



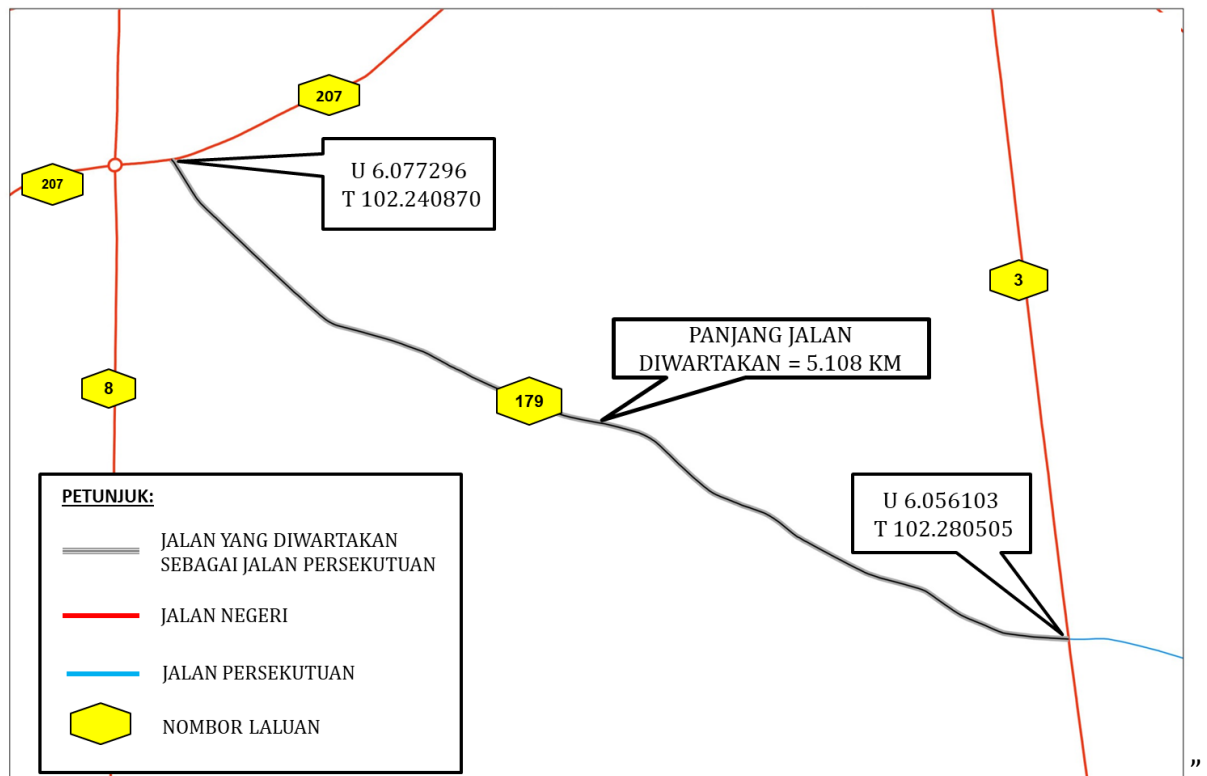
(g) dengan menggantikan PETA 15: JALAN-JALAN PERSEKUTUAN NEGERI KELANTAN dengan peta yang berikut:

“PETA 15: LEBUHRAYA SULTAN MUHAMMAD V



(h) dengan menggantikan PETA 16: JALAN KADOK KE KETEREH dengan peta yang berikut:

"PETA 16: JALAN TIONG-PASIR TUMBOH



### Pindaan Jadual Kelima

3. Perintah ibu dipinda dalam Jadual Kelima di bawah kepala Negeri Kelantan Darul Naim—

(a) dengan menggantikan butiran 6 dengan butiran yang berikut:

“6. (Laluan 2744): Jalan 1B (Jalan masuk ke Hospital Gua Musang)

Bermula dari persimpangan Laluan 2747, Jalan Pulai ke Bandar Baru Gua Musang di koordinat U 4.860444, T 101.953038 dan berakhir di koordinat U 4.860619, T 101.962788 termasuk jalan sambungannya di dalam sempadan hak lalu lalang sebagaimana yang ditunjukkan dalam PETA 7: JALAN 1B (JALAN MASUK KE HOSPITAL GUA MUSANG), JALAN 1C DAN JALAN 1E (jarak sepanjang 1.081 km).”;

(b) dengan menggantikan butiran 7 dengan butiran yang berikut:

“7. *(Laluan 2745): Jalan 1C*

Bermula dari persimpangan Laluan 2747, Jalan Pulai ke Bandar Baru Gua Musang di koordinat U 4.844653, T 101.956516 dan berakhir di koordinat U 4.846902, T 101.962791 termasuk jalan sambungannya di dalam sempadan hak lalu lalang sebagaimana yang ditunjukkan dalam PETA 7: JALAN 1B (JALAN MASUK KE HOSPITAL GUA MUSANG), JALAN 1C DAN JALAN 1E (jarak sepanjang 0.763 km).”;

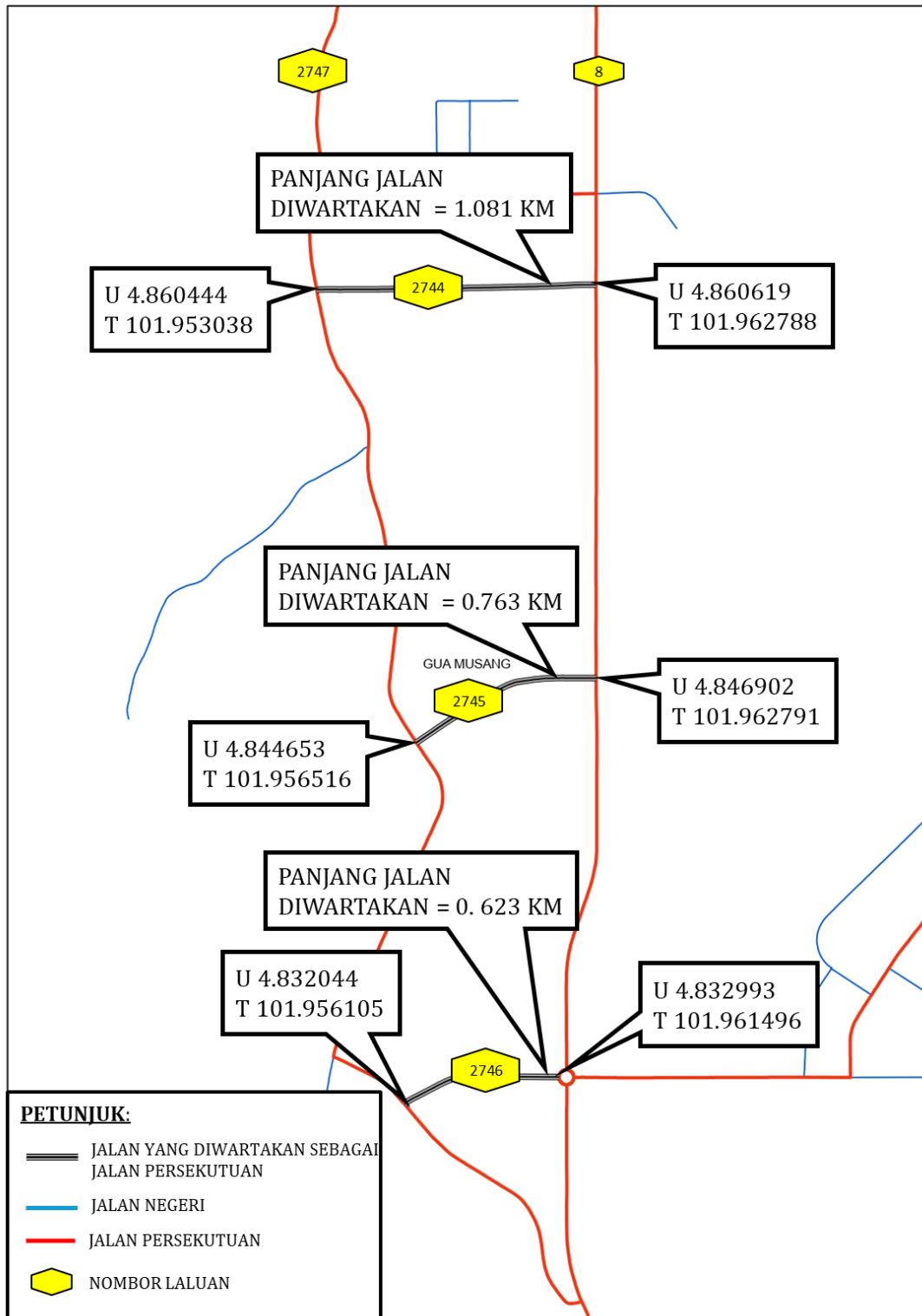
(c) dengan menggantikan butiran 8 dengan butiran yang berikut:

“8. *(Laluan 2746): Jalan 1E*

Bermula dari persimpangan Laluan 2747, Jalan Pulai ke Bandar Baru Gua Musang di koordinat U 4.832044, T 101.956105 dan berakhir di koordinat U 4.832993, T 101.961496 termasuk jalan sambungannya di dalam sempadan hak lalu lalang sebagaimana yang ditunjukkan dalam PETA 7: JALAN 1B (JALAN MASUK KE HOSPITAL GUA MUSANG), JALAN 1C DAN JALAN 1E (jarak sepanjang 0.623 km).”; dan

(d) dengan memasukkan selepas PETA 6: JALAN PULAI KE BANDAR BARU GUA MUSANG peta yang berikut:

“PETA 7: JALAN 1B (JALAN MASUK KE HOSPITAL GUA MUSANG),  
JALAN 1C DAN JALAN 1E



Dibuat 3 Julai 2024  
[KKR.100-1/2/22; PN(PU2)391/JLD.49]

DATO SRI ALEXANDER NANTA LINGGI  
*Menteri Kerja Raya*

*[Akan dibentangkan di Dewan Rakyat menurut seksyen 4 Akta Jalan Persekutuan 1959]*

## FEDERAL ROADS ACT 1959

## FEDERAL ROADS (WEST MALAYSIA) (AMENDMENT) (NO. 6) ORDER 2024

IN exercise of the powers conferred by section 3 of the Federal Roads Act 1959 [Act 376], the Minister, after consultation with the State Government of Kelantan, makes the following order:

**Citation**

1. This order may be cited as the **Federal Roads (West Malaysia) (Amendment) (No. 6) Order 2024**.

**Amendment of First Schedule**

2. The Federal Roads (West Malaysia) Order 1989 [P.U. (A) 401/1989], which is referred to as the “principal Order” in this Order, is amended in the First Schedule under the heading of Negeri Kelantan Darul Naim—

(a) by substituting for item 29 the following item:

“29. *(Route 207): Sultan Ismail Petra Road*

Starting from the junction of Route 130, Wakaf Che Yeh–Salor–Pasir Mas Road at coordinates N 6.033856, E 102.158586 and ending at the junction of Route 131, Kubang Kerian–Sabak Road at coordinates N 6.101631, E 102.280443 including its link road within the boundaries of right of way as shown on MAP 21: SULTAN ISMAIL PETRA ROAD (a distance of 17.375 km).”;

(b) by deleting item 31;

(c) by substituting for item 41 the following item:

“41. *(Route 34): Sultan Muhammad V Highway*

Starting from the junction of State road at coordinates N 5.962393, E 102.271443 and ending at the junction of Route 207, Sultan Ismail Petra Road at coordinates N 6.078106, E 102.243248 including its link road at coordinates N 5.958763, E 102.270043 and N 5.960086, E 102.273046 within the boundaries of right of way as shown on MAP 15: SULTAN MUHAMMAD V HIGHWAY (a distance of 13.637 km).”;

(d) by deleting item 42;

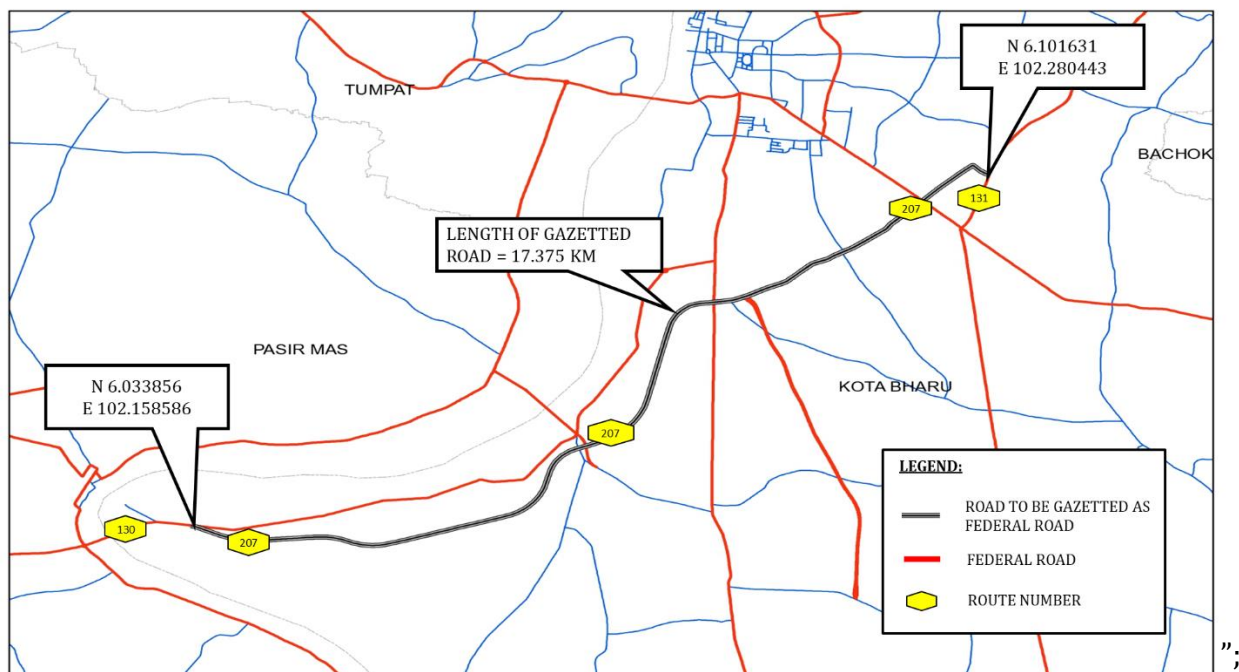
(e) by inserting after item 45 the following item:

“46. *(Route 179): Tiong-Pasir Tumboh Road*

Starting from the junction of Route 3, Kota Bharu–Rantau Panjang Road at coordinates N 6.056103, E 102.280505 and ending at the junction of Route 207, Sultan Ismail Petra Road at coordinates N 6.077296, E 102.240870 including its link road within the boundaries of right of way as shown on MAP 16: TIONG–PASIR TUMBOH ROAD (a distance of 5.108 km).”;

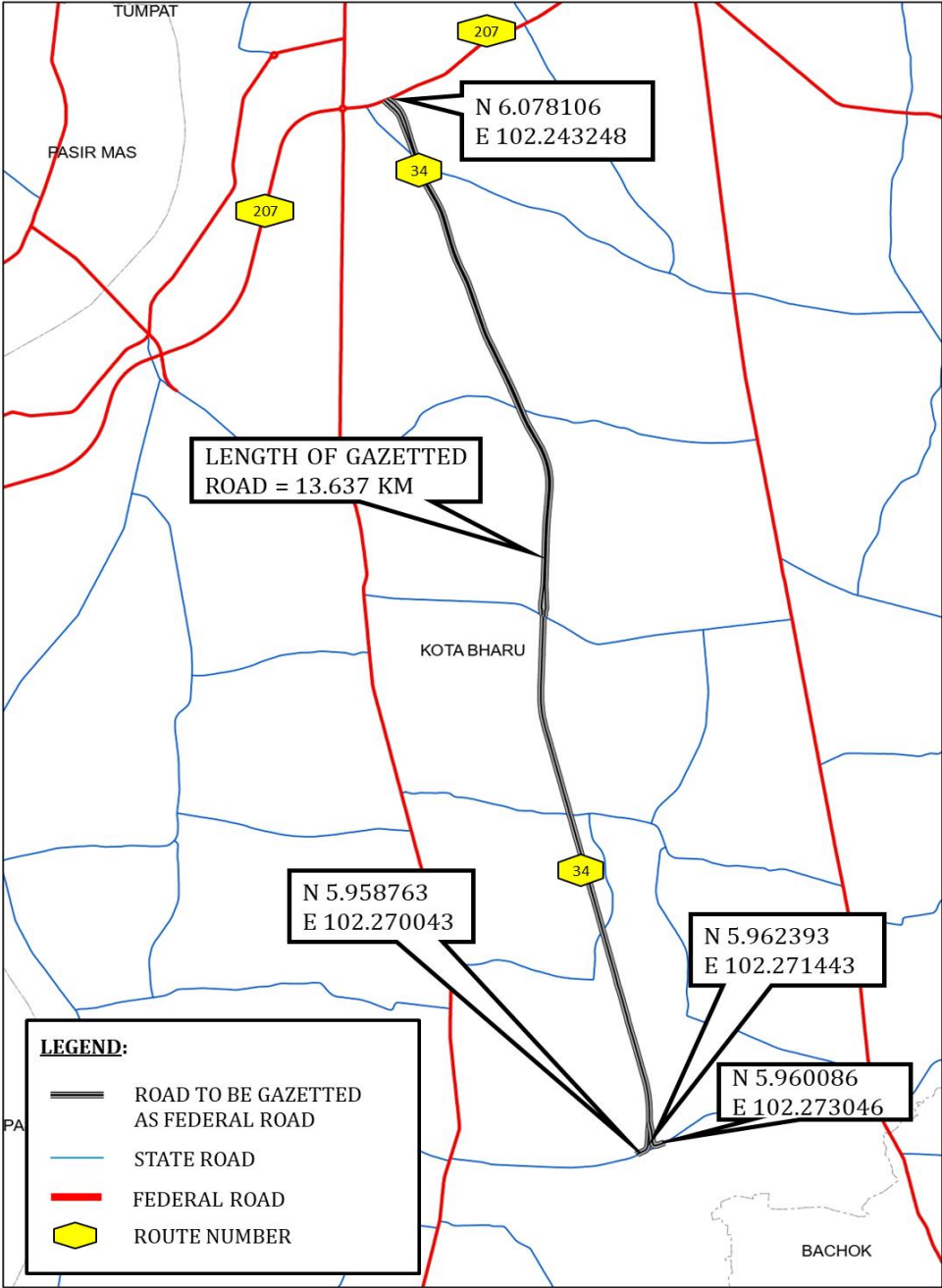
(f) by inserting after MAP 20: KEMUNING–BUKIT BELAH ROAD the following map:

“MAP 21: SULTAN ISMAIL PETRA ROAD



(g) by substituting for MAP 15: FEDERAL ROADS OF NEGERI KELANTAN the following map:

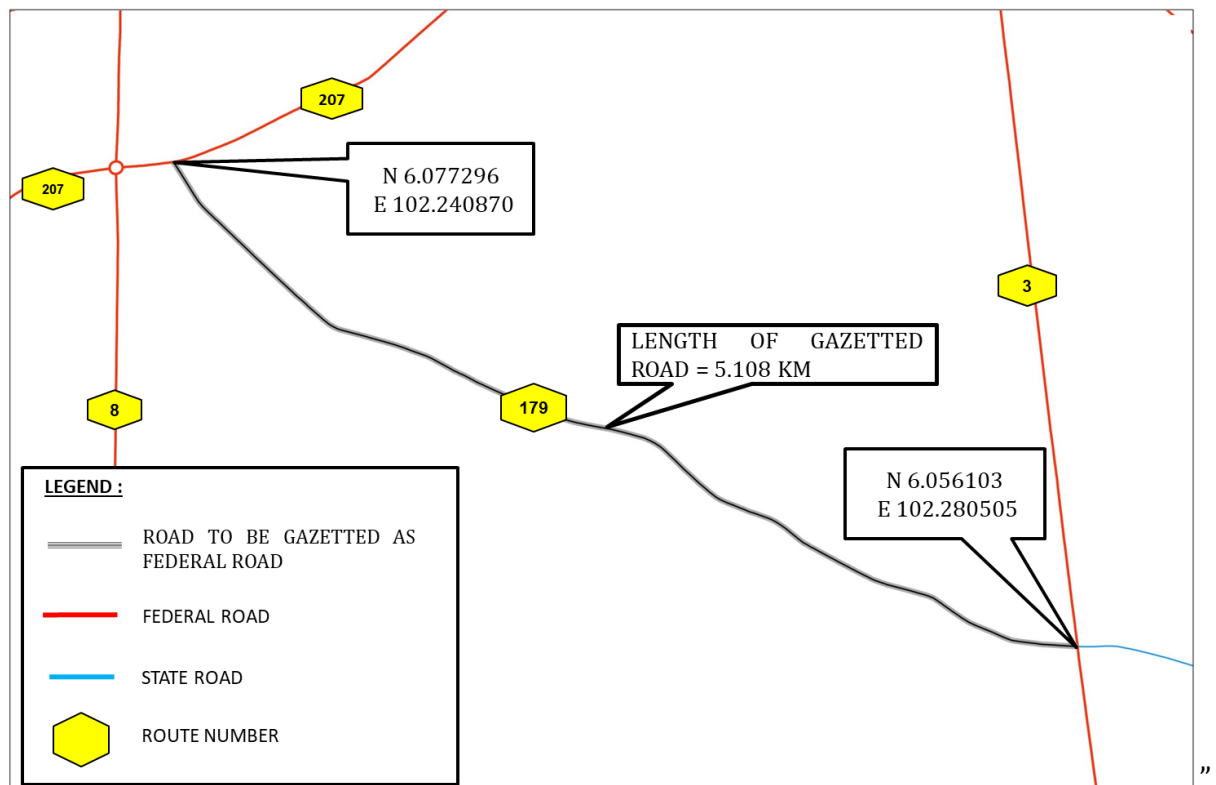
“MAP 15: SULTAN MUHAMMAD V HIGHWAY



”; and

(h) by substituting for MAP 16: KADOK TO KETEREH ROAD the following map:

"MAP 16: TIONG-PASIR TUMBOH ROAD



### Amendment of Fifth Schedule

3. The principal Order is amended in the Fifth Schedule under the heading of Negeri Kelantan Darul Naim—

(a) by substituting for item 6 the following item:

"6. (Route 2744): Road 1B (Access road to Gua Musang Hospital)

Starting from the junction of Route 2747, Pulai to Bandar Baru Gua Musang Road at coordinates N 4.860444, E 101.953038 and ending at coordinates N 4.860619, E 101.962788 including its link road within the boundaries of right of way as shown on MAP 7: ROAD 1B (ACCESS ROAD TO GUA MUSANG HOSPITAL), ROAD 1C AND ROAD 1E (a distance of 1.081 km).";

(b) by substituting for item 7 the following item:

“7. *(Route 2745): Road 1C*

Starting from the junction of Route 2747, Pulai to Bandar Baru Gua Musang Road at coordinates N 4.844653, E 101.956516 and ending at coordinates N 4.846902, E 101.962791 including its link road within the boundaries of right of way as shown on MAP 7: ROAD 1B (ACCESS ROAD TO GUA MUSANG HOSPITAL), ROAD 1C AND ROAD 1E (a distance of 0.763 km).”;

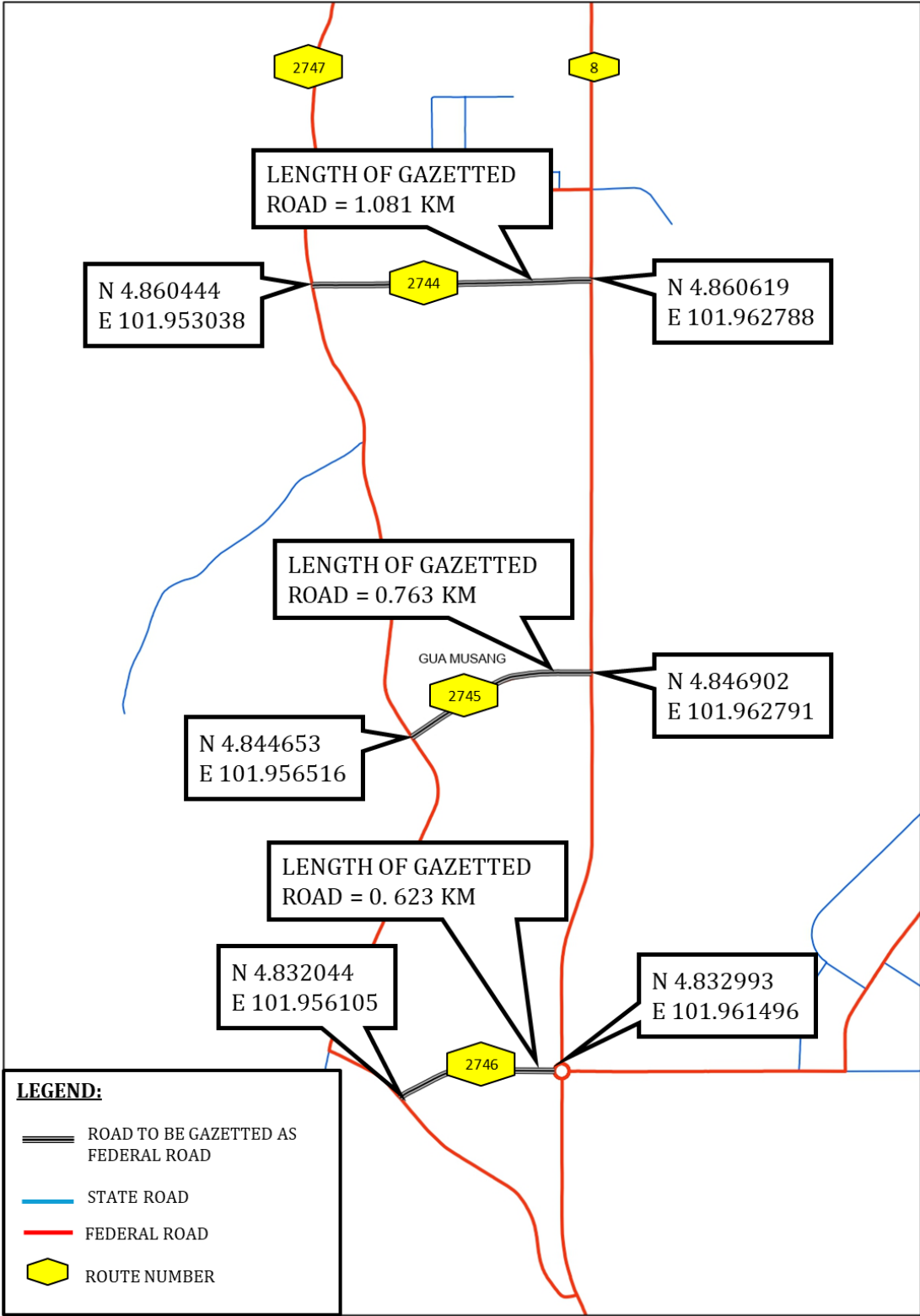
(c) by substituting for item 8 the following item:

“8. *(Route 2746): Road 1E*

Starting from the junction of Route 2747, Pulai to Bandar Baru Gua Musang Road at coordinates N 4.832044, E 101.956105 and ending at coordinates N 4.832993, E 101.961496 including its link road within the boundaries of right of way as shown on MAP 7: ROAD 1B (ACCESS ROAD TO GUA MUSANG HOSPITAL), ROAD 1C AND ROAD 1E (a distance of 0.623 km).”; and

(d) by inserting after MAP 6: PULAI TO BANDAR BARU GUA MUSANG ROAD the following map:

“MAP 7: ROAD 1B (ACCESS ROAD TO GUA MUSANG HOSPITAL), ROAD 1C AND ROAD 1E



Made 3 July 2024  
[KKR.100-1/2/22; PN(PU2)391/JLD.49]

DATO SRI ALEXANDER NANTA LINGGI  
*Minister of Works*

*[To be laid before the Dewan Rakyat pursuant to section 4 of the Federal Roads Act 1959]*