



18 Oktober 2024
18 October 2024
P.U. (A) 304

WARTA KERAJAAN PERSEKUTUAN

FEDERAL GOVERNMENT GAZETTE

PERINTAH PENGANGKUTAN JALAN (LARANGAN PENGGUNAAN JALAN) (JALAN PERSEKUTUAN) (NO. 8) 2024

ROAD TRANSPORT (PROHIBITION OF USE OF ROAD) (FEDERAL ROADS) (NO. 8) ORDER 2024

DISIARKAN OLEH/
PUBLISHED BY
JABATAN PEGUAM NEGARA/
ATTORNEY GENERAL'S CHAMBERS

AKTA PENGANGKUTAN JALAN 1987

PERINTAH PENGANGKUTAN JALAN (LARANGAN PENGGUNAAN JALAN)
(JALAN PERSEKUTUAN) (NO. 8) 2024

BAHAWASANYA melalui P.U. (B) 399/2024 yang disiarkan pada 7 Oktober 2024, notis telah diberikan mengenai niat untuk membuat suatu perintah di bawah seksyen 70 Akta Pengangkutan Jalan 1987 [*Akta 333*]:

DAN BAHAWASANYA tiada apa-apa bantahan yang diterima oleh Menteri Kerja Raya terhadap pembuatan perintah itu:

MAKA OLEH YANG DEMIKIAN, pada menjalankan kuasa yang diberikan oleh seksyen 70 Akta, Menteri Kerja Raya, setelah memberikan pertimbangan kepada perkara yang disebut dalam subseksyen 70(2) Akta, membuat perintah yang berikut:

Nama dan permulaan kuat kuasa

1. (1) Perintah ini bolehlah dinamakan **Perintah Pengangkutan Jalan (Larangan Penggunaan Jalan) (Jalan Persekutuan) (No. 8) 2024**.

(2) Perintah ini mula berkuat kuasa pada 21 Oktober 2024.

Larangan

2. Pemanduan atau penggunaan kenderaan motor di bawah kelas kenderaan yang dinyatakan dalam ruang (2) Jadual Pertama, di atas bahagian jalan yang dinyatakan dalam ruang (1) Jadual Pertama sebagaimana yang ditunjukkan dalam peta dalam Jadual Kedua, pada hari dan masa yang dinyatakan dalam ruang (3) Jadual Pertama, dilarang.

Pengecualian

3. Pengecualian daripada larangan itu hendaklah diberikan bagi maksud dan dalam hal keadaan yang dinyatakan dalam Jadual Ketiga.

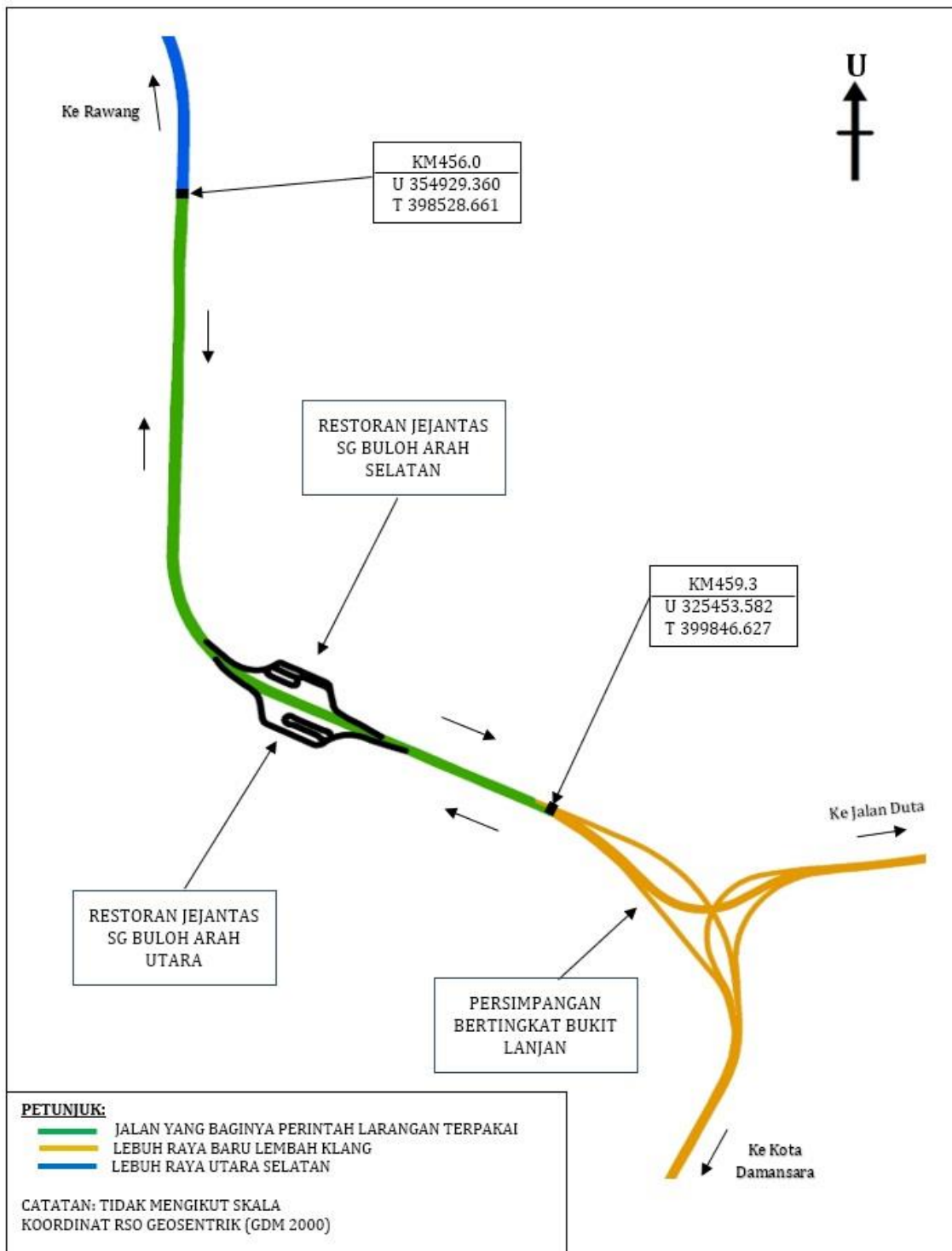
JADUAL PERTAMA

(1) Jalan yang baginya Larangan Terpakai	(2) Kelas Kenderaan	(3) Hari dan Masa Larangan
(a) Lebuhraya Utara Selatan Sg. Buloh-Bukit Lanjan bermula dari kilometer 456.0 di koordinat U 354929.360, T 398528.661 Grid Bentuk Benar Serong Ditepati (RSO) Geosentrik (GDM 2000) dan berakhir di kilometer 459.3 di koordinat U 352453.582, T 399846.627 Grid Bentuk Benar Serong Ditepati (RSO) Geosentrik (GDM 2000) sebagaimana yang ditunjukkan dalam Peta 1 dalam Jadual Kedua	Kelas 2: Kenderaan yang mempunyai dua gandar dan enam roda (kecuali bas) Kelas 3: Kenderaan yang mempunyai tiga gandar atau lebih (kecuali bas)	Isnin hingga Jumaat (kecuali hari kelepasan am) Pagi : 6.30 pagi hingga 9.30 pagi Petang : 4.30 petang hingga 7.30 malam
(b) Lebuhraya Baru Lembah Klang bermula dari kilometer 9.0 di koordinat U 342326.480, T 394642.574 Grid Bentuk Benar Serong Ditepati (RSO) Geosentrik (GDM 2000) dan berakhir di kilometer 31.0 di koordinat U 350341.014, T 407579.322 Grid Bentuk Benar Serong Ditepati (RSO)		

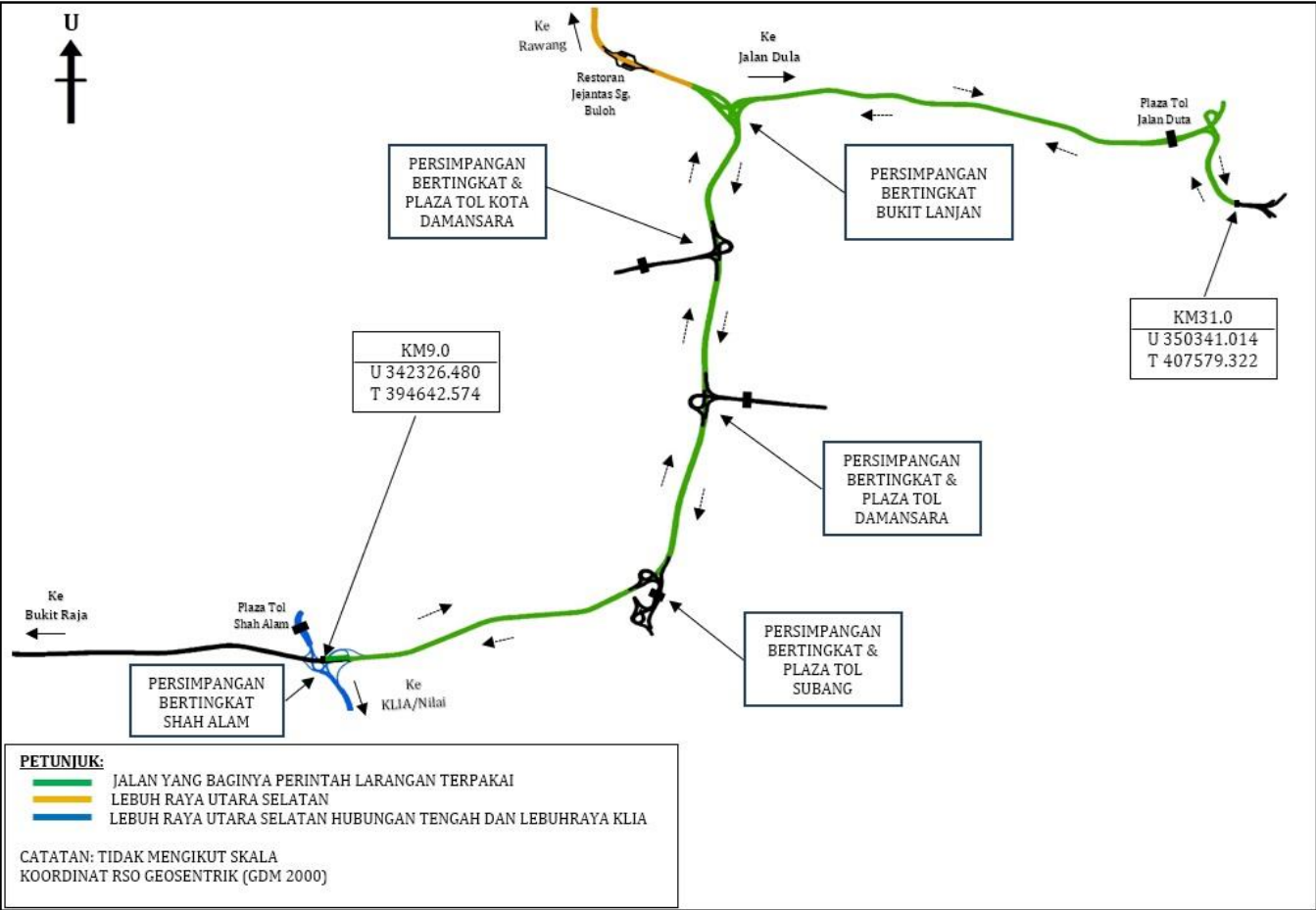
Geosentrik (GDM 2000),
sebagaimana yang
ditunjukkan dalam Peta 2
dalam Jadual Kedua

JADUAL KEDUA

PETA 1



PETA 2



JADUAL KETIGA

PENGECUALIAN

1. Bagi maksud penyelenggaraan, pembaikan, peningkatan, pembersihan dan pemugaran bahagian jalan yang dinyatakan dalam ruang (1) Jadual Pertama.
2. Bagi maksud pemacakan, pemasangan, penyelenggaraan, pengubahan atau pengalihan mana-mana struktur, kerja, peralatan atau apa-apa benda di dalam, di bawah atau di atas bahagian jalan yang dinyatakan dalam ruang (1) Jadual Pertama.
3. Bagi maksud perkhidmatan kecemasan dan penguatkuasaan oleh agensi Kerajaan dan pihak berkuasa tempatan.
4. Bagi maksud perkhidmatan pembersihan, pembuangan dan penghantaran sisa domestik oleh kenderaan motor di bawah kelas kenderaan yang dinyatakan dalam ruang (2) Jadual Pertama seperti lori sampah, lori pembersihan pemetungan dan lori vakum pemetungan.
5. Bagi maksud kecemasan jika penggunaan mana-mana jalan selain yang terdapat dalam koordinat yang dinyatakan dalam ruang (1) Jadual Pertama menjadi mustahil atau tidak sesuai.

Dibuat 17 Oktober 2024
[KKR.100-1/2/79]ld.7; PN(PU2)460/JLD.135]

DATO SRI ALEXANDER NANTA LINGGI
Menteri Kerja Raya

ROAD TRANSPORT ACT 1987

ROAD TRANSPORT (PROHIBITION OF USE OF ROAD)
(FEDERAL ROADS) (NO. 8) ORDER 2024

WHEREAS by P.U. (B) 399/2024 published on 7 October 2024, notice was given of the intention to make an order under section 70 of the Road Transport Act 1987 [Act 333]:

AND WHEREAS no objection was received by the Minister of Works against the making of such order:

NOW THEREFORE, in exercise of the powers conferred by section 70 of the Act, the Minister of Works, after taking into consideration the matters referred to in subsection 70(2) of the Act, makes the following order:

Citation and commencement

1. (1) This order may be cited as the **Road Transport (Prohibition of Use of Road) (Federal Roads) (No. 8) Order 2024**.

(2) This Order comes into operation on 21 October 2024.

Prohibition

2. The driving or use of motor vehicles under the classes of vehicles specified in column (2) of the First Schedule, on the part of the road specified in column (1) of the First Schedule as shown on the map in the Second Schedule, on the day and time specified in column (3) of the First Schedule, is prohibited.

Exemption

3. Exemption from such prohibition shall be given for the purposes and in circumstances specified in the Third Schedule.

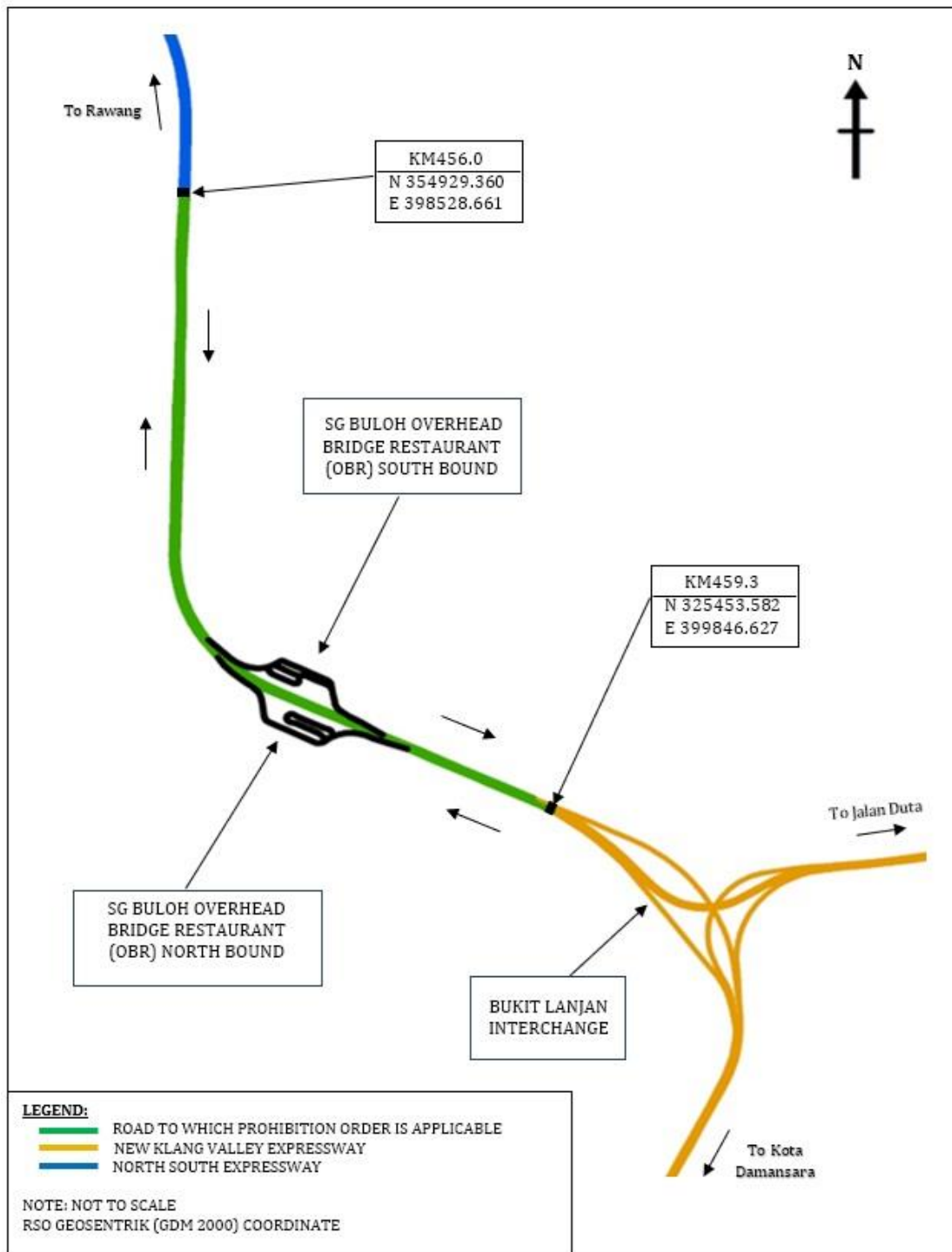
FIRST SCHEDULE

(1) Road to which Prohibition Applies	(2) Classes of Vehicles	(3) Day and Time of Prohibition
<i>(a)</i> The Sg. Buloh-Bukit Lanjan North South Expressway starting from kilometre 456.0 at coordinates N 354929.360, E 398528.661 of the Rectified Skew Orthomorphic (RSO) Geocentric (GDM 2000) Grid and ending at kilometre 459.3 at coordinates N 352453.582, E 399846.627 of the Rectified Skew Orthomorphic (RSO) Geocentric (GDM 2000) Grid as shown on Map 1 in the Second Schedule	Class 2: Vehicles having two axles and six wheels (excluding buses) Class 3: Vehicles having three axles or more (excluding buses)	Monday to Friday (except public holiday) Morning: 6.30 a.m. to 9.30 a.m. Evening: 4.30 p.m. to 7.30 p.m.
<i>(b)</i> The New Klang Valley Expressway starting from kilometre 9.0 at coordinates N 342326.480, E 394642.574 of the Rectified Skew Orthomorphic (RSO) Geocentric (GDM 2000) Grid and ending at kilometre 31.0 at coordinates N 350341.014, E 407579.322 of the Rectified Skew Orthomorphic (RSO) Geocentric (GDM 2000) Grid as		

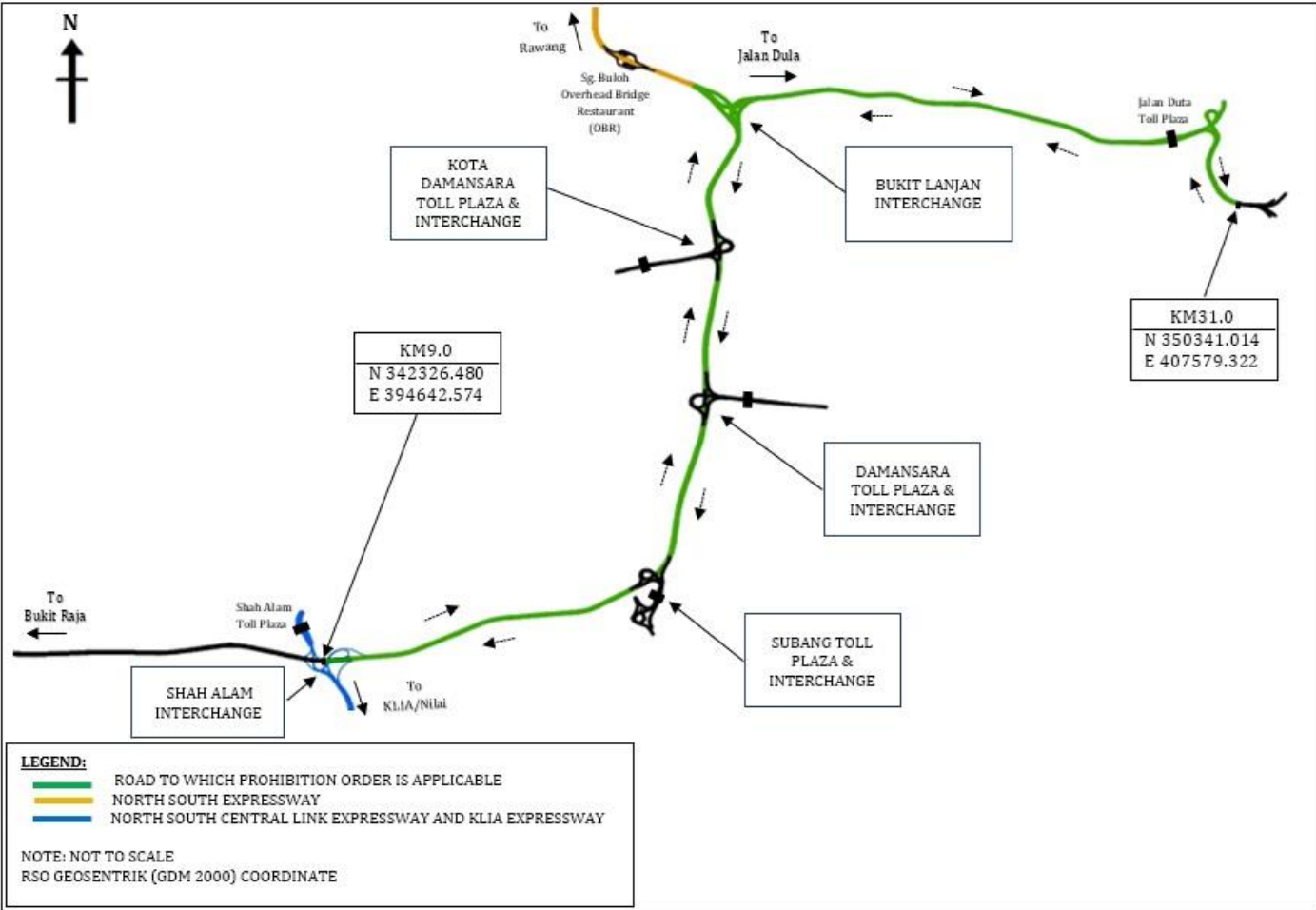
shown on Map 2
in the Second Schedule

SECOND SCHEDULE

MAP 1



MAP 2



THIRD SCHEDULE

EXEMPTION

1. For the purposes of maintenance, repair, improvement, cleaning and clearance of the part of the road specified in column (1) of the First Schedule.
2. For the purposes of erection, installation, maintenance, alteration or removal of any structure, works, apparatus or anything in, under or over the part of the road specified in column (1) of the First Schedule.
3. For the purposes of emergency services and enforcement by the Government agencies and local authorities.
4. For the purposes of cleaning services, disposal and delivery of domestic waste by motor vehicle under the classes of vehicles specified in column (2) of the First Schedule such as garbage truck, sewerage cleaning truck and sewerage vacuum truck.
5. For the purposes of emergency if the use of any road other than which appears in the coordinates specified in column (1) of the First Schedule is rendered impossible or unsuitable.

Made 17 October 2024
[KKR.100-1/2/79]ld.7; PN(PU2)460/JLD.135]

DATO SRI ALEXANDER NANTA LINGGI
Minister of Works