



28 Oktober 2024  
28 October 2024  
P.U. (A) 316

WARTA KERAJAAN PERSEKUTUAN

*FEDERAL GOVERNMENT  
GAZETTE*

PERINTAH JALAN PERSEKUTUAN (MALAYSIA BARAT)  
(PINDAAN) (NO. 13) 2024

*FEDERAL ROADS (WEST MALAYSIA) (AMENDMENT)  
(NO. 13) ORDER 2024*

DISIARKAN OLEH/  
*PUBLISHED BY*  
JABATAN PEGUAM NEGARA/  
*ATTORNEY GENERAL'S CHAMBERS*

AKTA JALAN PERSEKUTUAN 1959

PERINTAH JALAN PERSEKUTUAN (MALAYSIA BARAT) (PINDAAN) (NO. 13) 2024

PADA menjalankan kuasa yang diberikan oleh seksyen 3 Akta Jalan Persekutuan 1959 [Akta 376], Menteri, setelah berunding dengan Kerajaan Negeri Pahang, membuat perintah yang berikut:

**Nama dan permulaan kuat kuasa**

1. (1) Perintah ini bolehlah dinamakan **Perintah Jalan Persekutuan (Malaysia Barat) (Pindaan) (No. 13) 2024**.

(2) Perintah ini mula berkuat kuasa pada 30 Oktober 2024.

**Pindaan Jadual Pertama**

2. Perintah Jalan Persekutuan (Malaysia Barat) 1989 [P.U. (A) 401/1989] dipinda dalam Jadual Pertama di bawah kepala Negeri Pahang Darul Makmur—

(a) dengan menggantikan butiran 8 dengan butiran yang berikut:

“8. *(Laluan 11): Jalan Serting Tengah-Keratong*

Bermula dari sempadan Negeri Sembilan dan Pahang di koordinat U 2.903054, T 102.642443 dan berakhir di koordinat U 2.919420, T 102.948317 termasuk jalan sambungannya di dalam sempadan hak lalu lalang sebagaimana yang ditunjukkan dalam PETA 34: JALAN SERTING TENGAH-KERATONG (jarak sepanjang 34.575 km).”;

(b) dengan memasukkan selepas butiran 52 butiran yang berikut:

“53. *(Laluan 43): Jalan Lui Selatan-Tembangau*

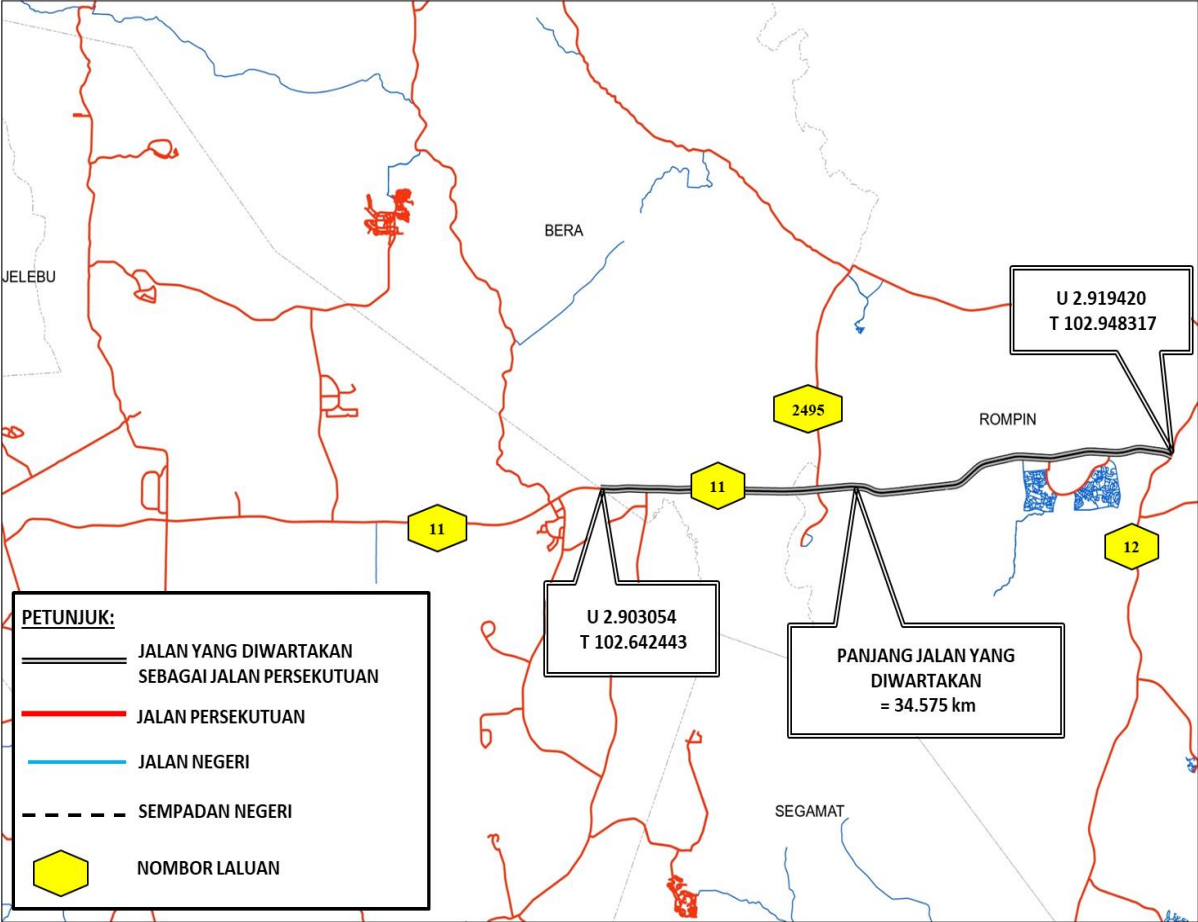
Bermula dari sempadan Negeri Sembilan dan Pahang di koordinat U 2.992739, T 102.507208 dan berakhir di koordinat U 3.021498, T 102.530043 termasuk jalan sambungannya di dalam sempadan hak lalu lalang sebagaimana yang ditunjukkan dalam PETA 35: JALAN LUI SELATAN-TEMBANGAU (jarak sepanjang 5.100 km).

54. *(Laluan 44): Jalan Utama Palong*

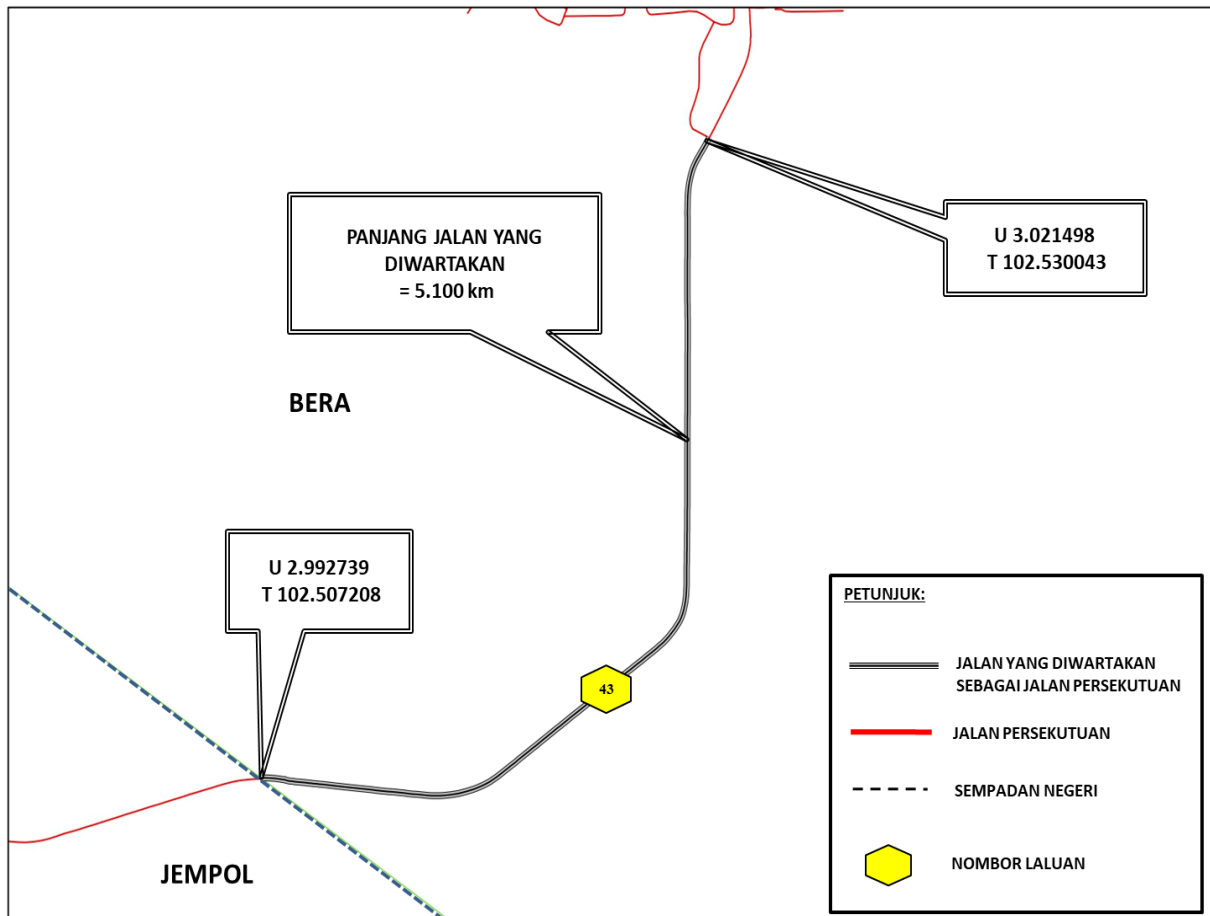
Bermula dari sempadan Negeri Sembilan dan Pahang di koordinat U 2.887190, T 102.666326 dan berakhir di koordinat U 2.902820, T 102.667102 termasuk jalan sambungannya di dalam sempadan hak lalu lalang sebagaimana yang ditunjukkan dalam PETA 36: JALAN UTAMA PALONG (jarak sepanjang 1.736 km).”; dan

(c) dengan memasukkan selepas PETA 33: LINGKARAN TENGAH UTAMA, NEGERI PAHANG peta yang berikut:

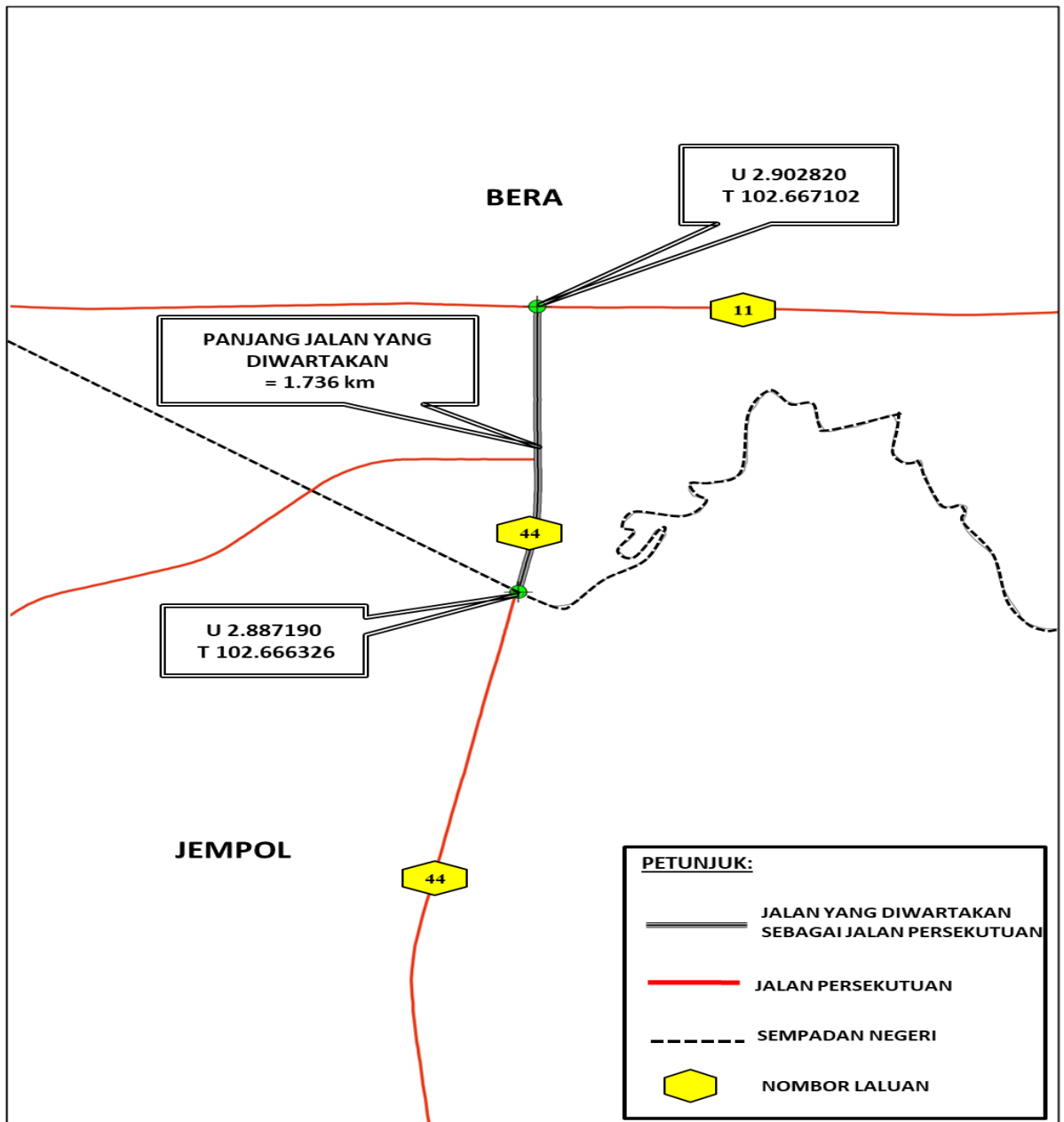
“PETA 34: JALAN SERTING TENGAH-KERATONG



PETA 35: JALAN LUI SELATAN-TEMBANGAU



PETA 36: JALAN UTAMA PALONG



Dibuat 25 Oktober 2024  
[KKR.100-1/2/20; PN(PU2)391/JLD.50]

DATO SRI ALEXANDER NANTA LINGGI  
*Menteri Kerja Raya*

[Akan dibentangkan di Dewan Rakyat menurut seksyen 4 Akta Jalan Persekutuan 1959]

FEDERAL ROADS ACT 1959

FEDERAL ROADS (WEST MALAYSIA) (AMENDMENT) (NO. 13) ORDER 2024

IN exercise of the powers conferred by section 3 of the Federal Roads Act 1959 [Act 376], the Minister, after consultation with the State Government of Pahang, makes the following order:

**Citation and commencement**

1. (1) This order may be cited as the **Federal Roads (West Malaysia) (Amendment) (No. 13) Order 2024**.

(2) This Order comes into operation on 30 October 2024.

**Amendment of First Schedule**

2. The Federal Roads (West Malaysia) Order 1989 [P.U. (A) 401/1989] is amended in the First Schedule under the heading of Negeri Pahang Darul Makmur—

(a) by substituting for item 8 the following item:

“8. *(Route 11): Serting Tengah-Keratong Road*

Starting from Negeri Sembilan and Pahang state boundary at coordinates N 2.903054, E 102.642443 and ending at coordinates N 2.919420, E 102.948317 including its link roads within the boundaries of right of way as shown on MAP 34: SERTING TENGAH-KERATONG ROAD (a distance of 34.575 km).”;

(b) by inserting after item 52 the following items:

“53. *(Route 43): Lui Selatan-Tembangau Road*

Starting from Negeri Sembilan and Pahang state boundary at coordinates N 2.992739, E 102.507208 and ending at coordinates

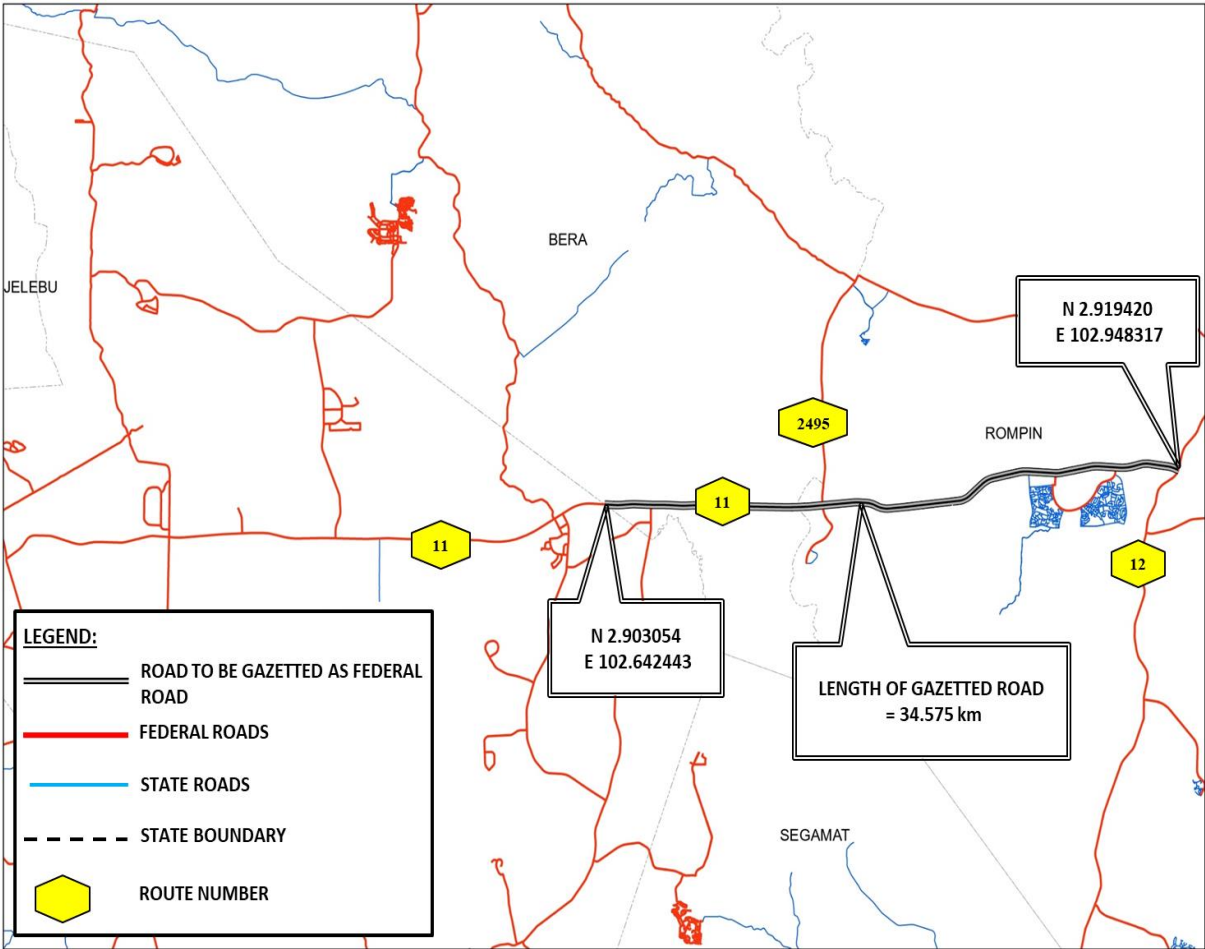
N 3.021498, E 102.530043 including its link roads within the boundaries of right of way as shown on MAP 35: LUI SELATAN-TEMBANGAU ROAD (a distance of 5.100 km).";

54. *(Route 44): Palong Main Road*

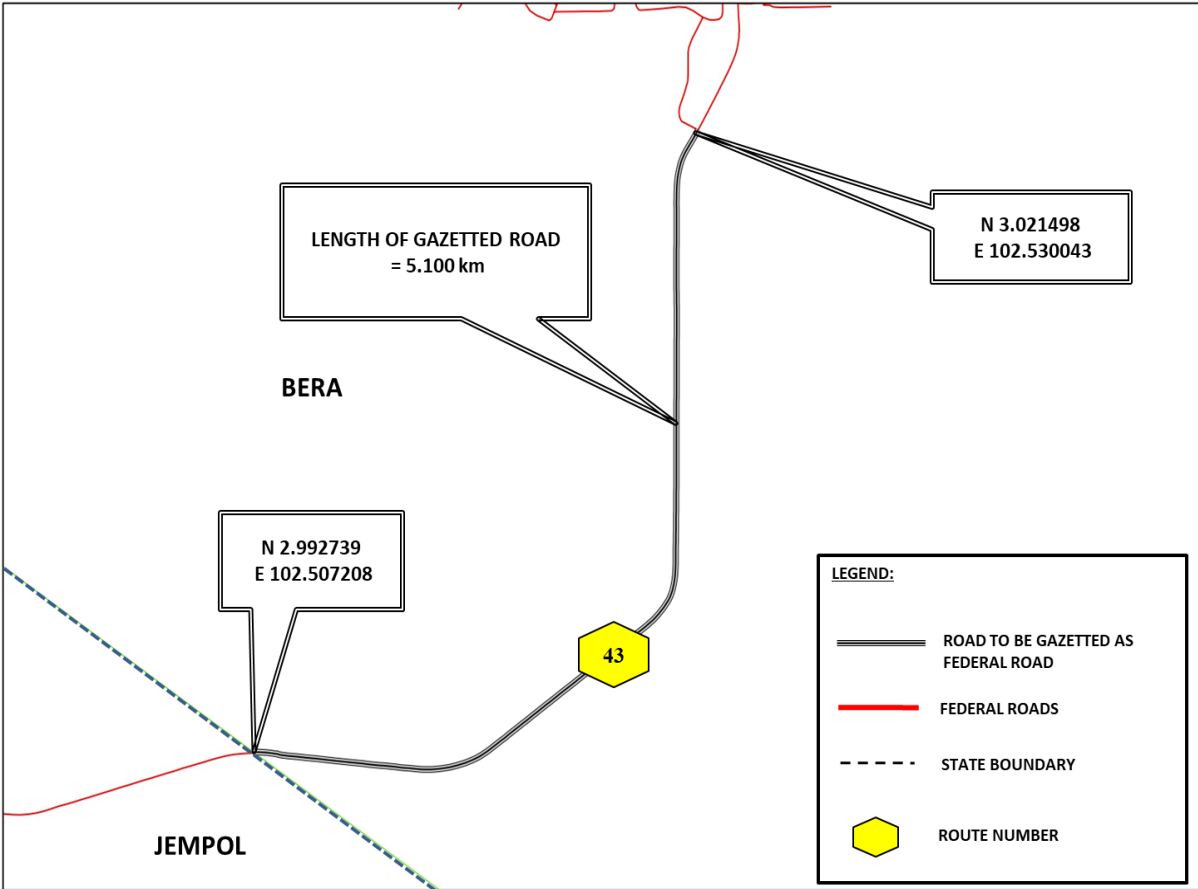
Starting from Negeri Sembilan and Pahang state boundary at coordinates N 2.887190, E 102.666326 and ending at coordinates N 2.902820, E 102.667102 including its link roads within the boundaries of right of way as shown on MAP 36: PALONG MAIN ROAD (a distance of 1.736 km)."; and

(c) by inserting after MAP 33: LINGKARAN TENGAH UTAMA, NEGERI PAHANG the following maps:

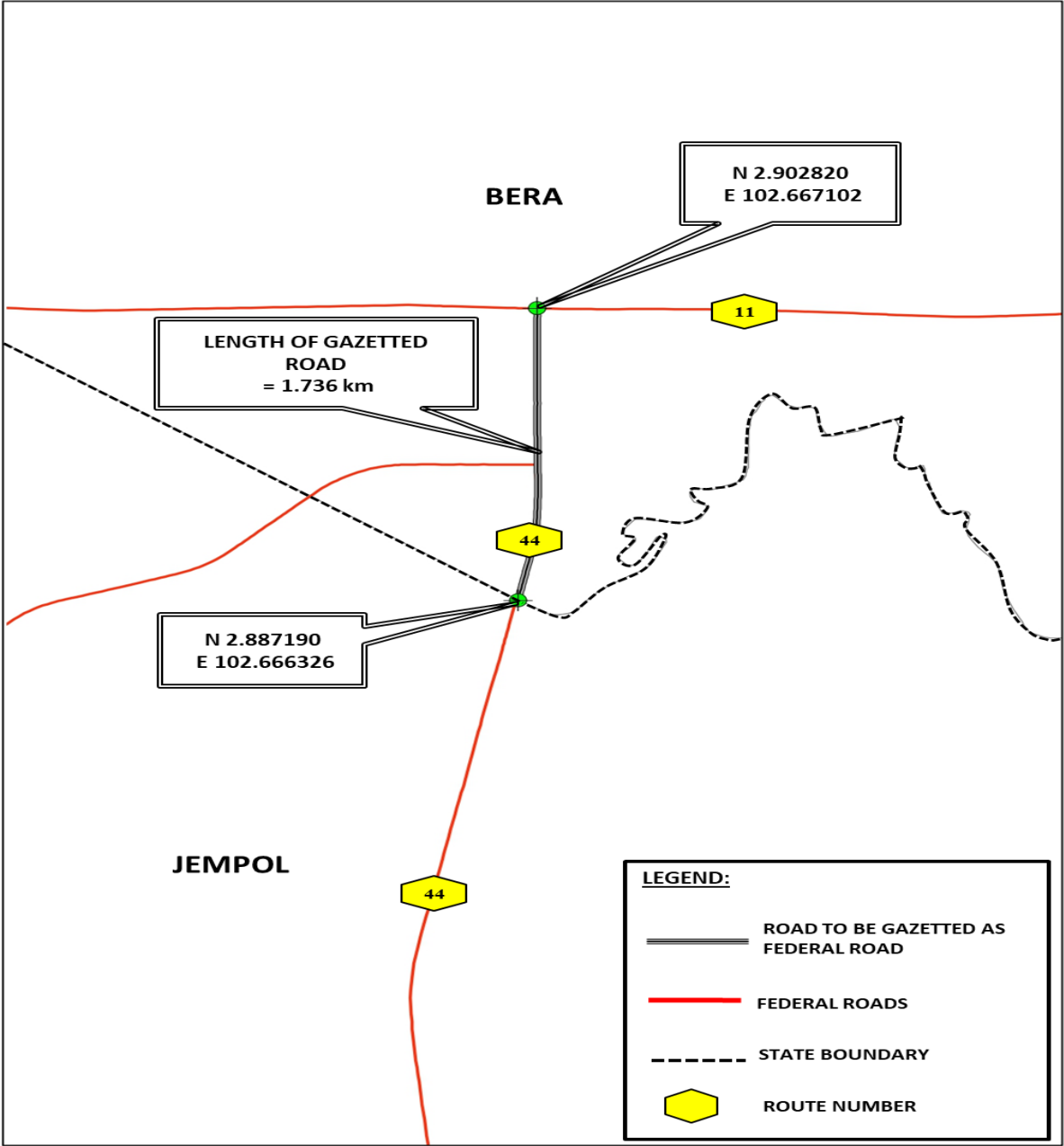
“MAP 34: SERTING TENGAH-KERATONG ROAD



MAP 35: LUI SELATAN-TEMBANGAU ROAD



MAP 36: PALONG MAIN ROAD



Made 25 October 2024  
[KKR.100-1/2/20; PN(PU2)391/JLD.50]

DATO SRI ALEXANDER NANTA LINGGI  
*Minister of Works*

[To be laid before the Dewan Rakyat pursuant to section 4 of the Federal Roads Act 1959]