



24 Januari 2025
24 January 2025
P.U. (A) 33

WARTA KERAJAAN PERSEKUTUAN

*FEDERAL GOVERNMENT
GAZETTE*

PERINTAH JALAN PERSEKUTUAN (MALAYSIA BARAT)
(PINDAAN) 2025

*FEDERAL ROADS (WEST MALAYSIA) (AMENDMENT)
ORDER 2025*

DISIARKAN OLEH/
PUBLISHED BY
JABATAN PEGUAM NEGARA/
ATTORNEY GENERAL'S CHAMBERS

AKTA JALAN PERSEKUTUAN 1959

PERINTAH JALAN PERSEKUTUAN (MALAYSIA BARAT) (PINDAAN) 2025

PADA menjalankan kuasa yang diberikan oleh seksyen 3 Akta Jalan Persekutuan 1959 [Akta 376], Menteri, setelah berunding dengan Kerajaan Negeri Terengganu, membuat perintah yang berikut:

Nama dan permulaan kuat kuasa

1. (1) Perintah ini bolehlah dinamakan **Perintah Jalan Persekutuan (Malaysia Barat) (Pindaan) 2025**.

(2) Perintah ini mula berkuat kuasa pada 27 Januari 2025.

Pindaan Jadual Pertama

2. Perintah Jalan Persekutuan (Malaysia Barat) 1989 [P.U. (A) 401/1989] dipinda dalam Jadual Pertama di bawah kepala Negeri Terengganu Darul Iman—

(a) dengan menggantikan butiran 1 dengan butiran yang berikut:

“1. (Laluan 3): *Jalan Chukai-Pasir Puteh*

Bermula dari sempadan negeri Pahang-Terengganu di koordinat U 4.183961, T 103.429669 dan berakhir di koordinat U 5.747654, T 102.434056 termasuk jalan sambungannya di dalam sempadan hak lalu-lalang sebagaimana yang ditunjukkan dalam PETA 13: JALAN CHUKAI-PASIR PUTEH (jarak sepanjang 263.512 km).”;

(b) dengan memotong butiran 2;

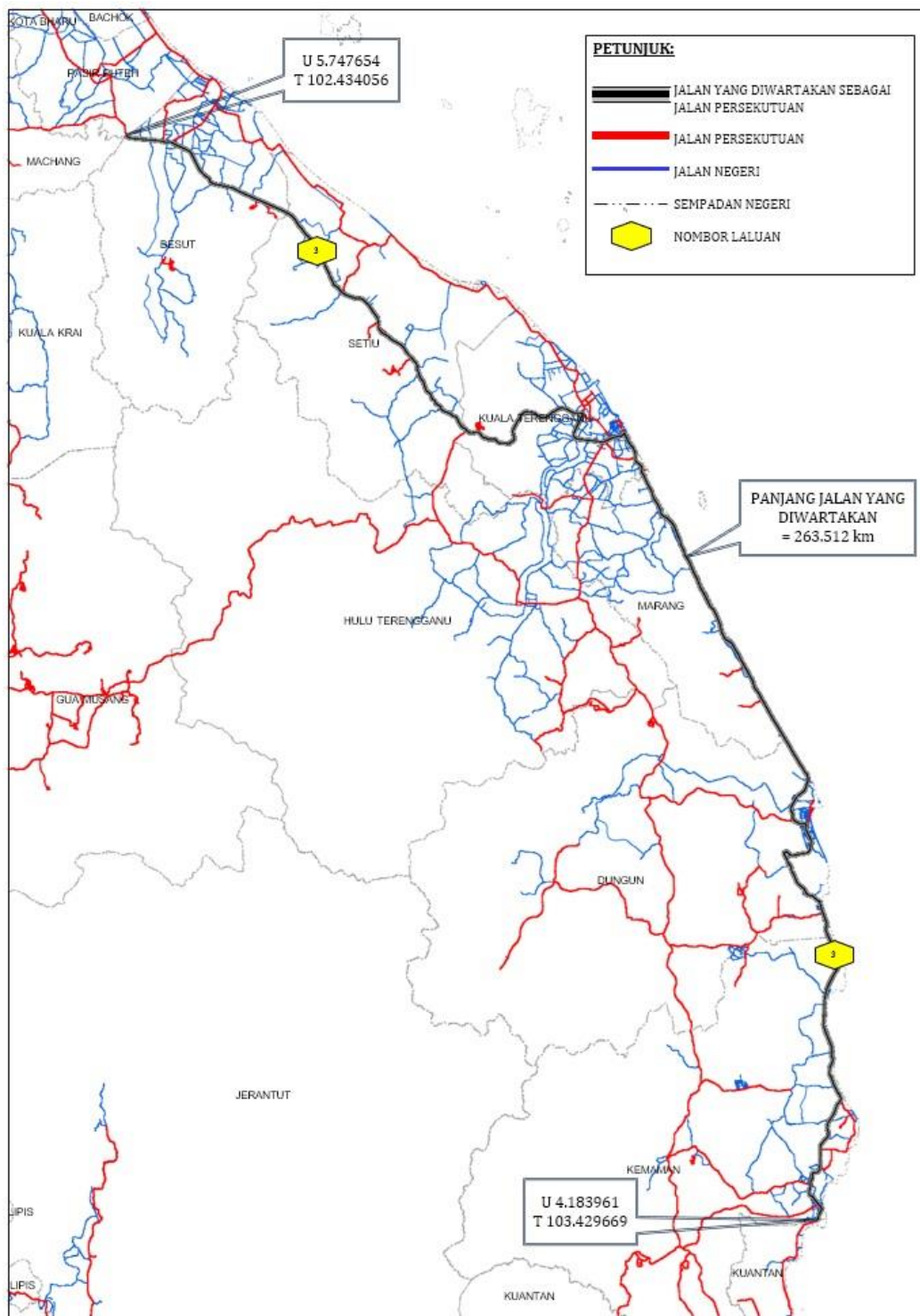
(c) dengan menggantikan butiran 16 dengan butiran yang berikut:

“16. (Laluan 174): *Jalan Sultan Mahmud-Jalan Sultan Zainal Abidin*

Bermula dari persimpangan dengan Laluan 3, Jalan Chukai-Kuala Terengganu di koordinat U 5.318774, T 103.153457 dan berakhir di koordinat U 5.337422, T 103.137801 termasuk jalan sambungannya di dalam sempadan hak lalu-lalang sebagaimana yang ditunjukkan dalam PETA 22: JALAN SULTAN MAHMUD-JALAN SULTAN ZAINAL ABIDIN (jarak sepanjang 3.444 km).”;

- (d) dengan menggantikan PETA 13: JALAN KUANTAN-KUALA TERENGGANU, NEGERI TERENGGANU DARUL IMAN dengan peta yang berikut:

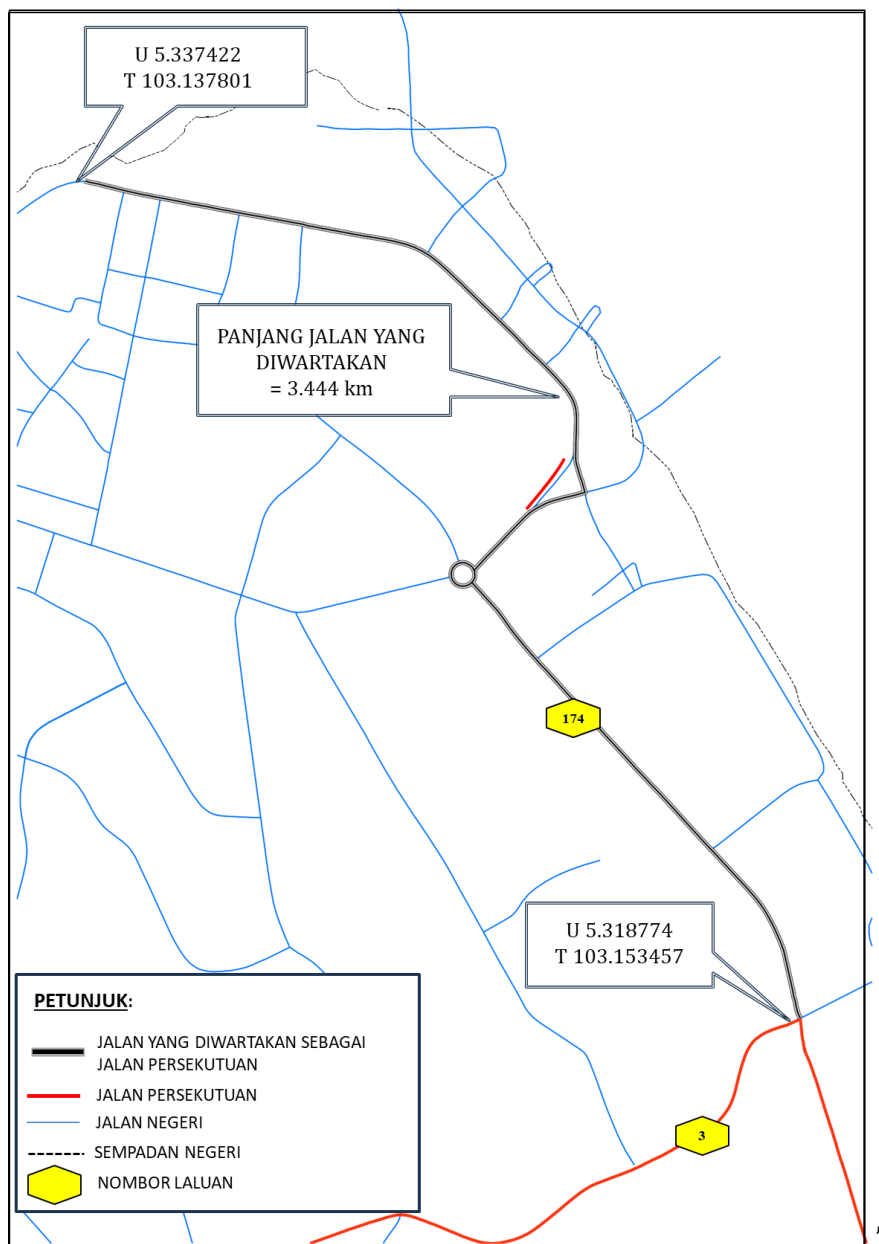
“PETA 13: JALAN CHUKAI-PASIR PUTEH



”; dan

(e) dengan memasukkan selepas PETA 21: JALAN AJIL–KUALA BERANG peta yang berikut:

“PETA 22: JALAN SULTAN MAHMUD-JALAN SULTAN ZAINAL ABIDIN



Dibuat 23 Januari 2025
[KKR.100-1/2/21; PN(PU2)391/JLD.51]

DATO SRI ALEXANDER NANTA LINGGI
Menteri Kerja Raya

[Akan dibentangkan di Dewan Rakyat menurut seksyen 4 Akta Jalan Persekutuan 1959]

FEDERAL ROADS ACT 1959

FEDERAL ROADS (WEST MALAYSIA) (AMENDMENT) ORDER 2025

IN exercise of the powers conferred by section 3 of the Federal Roads Act 1959 [Act 376], the Minister, after consultation with the State Government of Terengganu, makes the following order:

Citation and commencement

1. (1) This order may be cited as the **Federal Roads (West Malaysia) (Amendment) Order 2025**.

(2) This Order comes into operation on 27 January 2025.

Amendment of First Schedule

2. The Federal Roads (West Malaysia) Order 1989 [P.U. (A) 401/1989] is amended in the First Schedule under the heading of Negeri Terengganu Darul Iman—

(a) by substituting for item 1 the following item:

“1. *(Route 3): Chukai-Pasir Puteh Road*

Starting from Pahang-Terengganu state boundary at coordinates N 4.183961, E 103.429669 and ending at coordinates N 5.747654, E 102.434056 including its link road within the boundaries of right of way as shown on MAP 13: CHUKAI-PASIR PUTEH ROAD (a distance of 263.512 km).”;

(b) by deleting item 2;

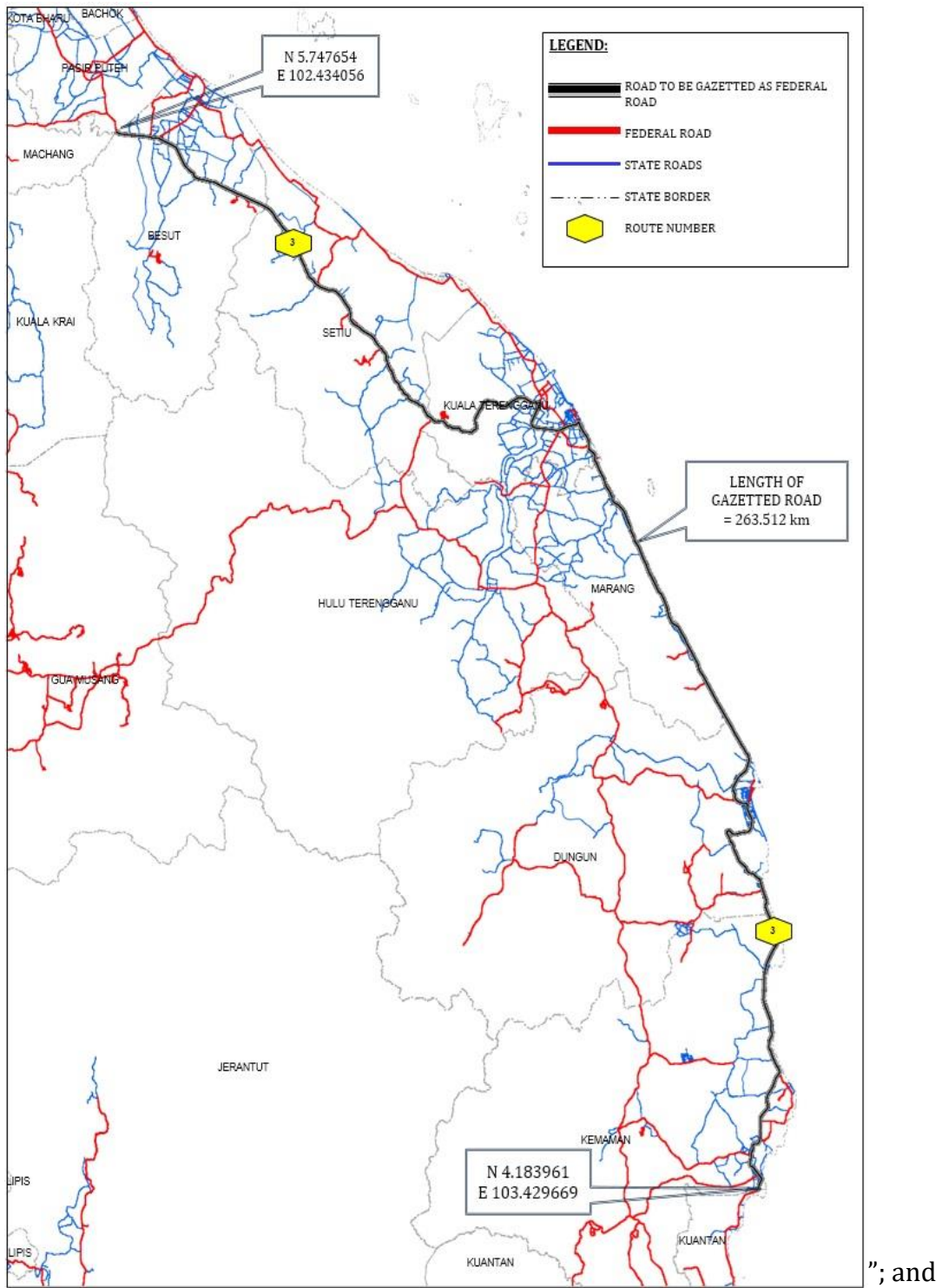
(c) by substituting for item 16 the following item:

“16. *(Route 174): Sultan Mahmud Road-Sultan Zainal Abidin Road*

Starting from the junction of Route 3, Chukai-Kuala Terengganu Road at coordinates N 5.318774, E 103.153457 and ending at coordinates N 5.337422, E 103.137801 including its link road within the boundaries of right of way as shown on MAP 22: SULTAN MAHMUD ROAD-SULTAN ZAINAL ABIDIN ROAD (a distance of 3.444 km).”;

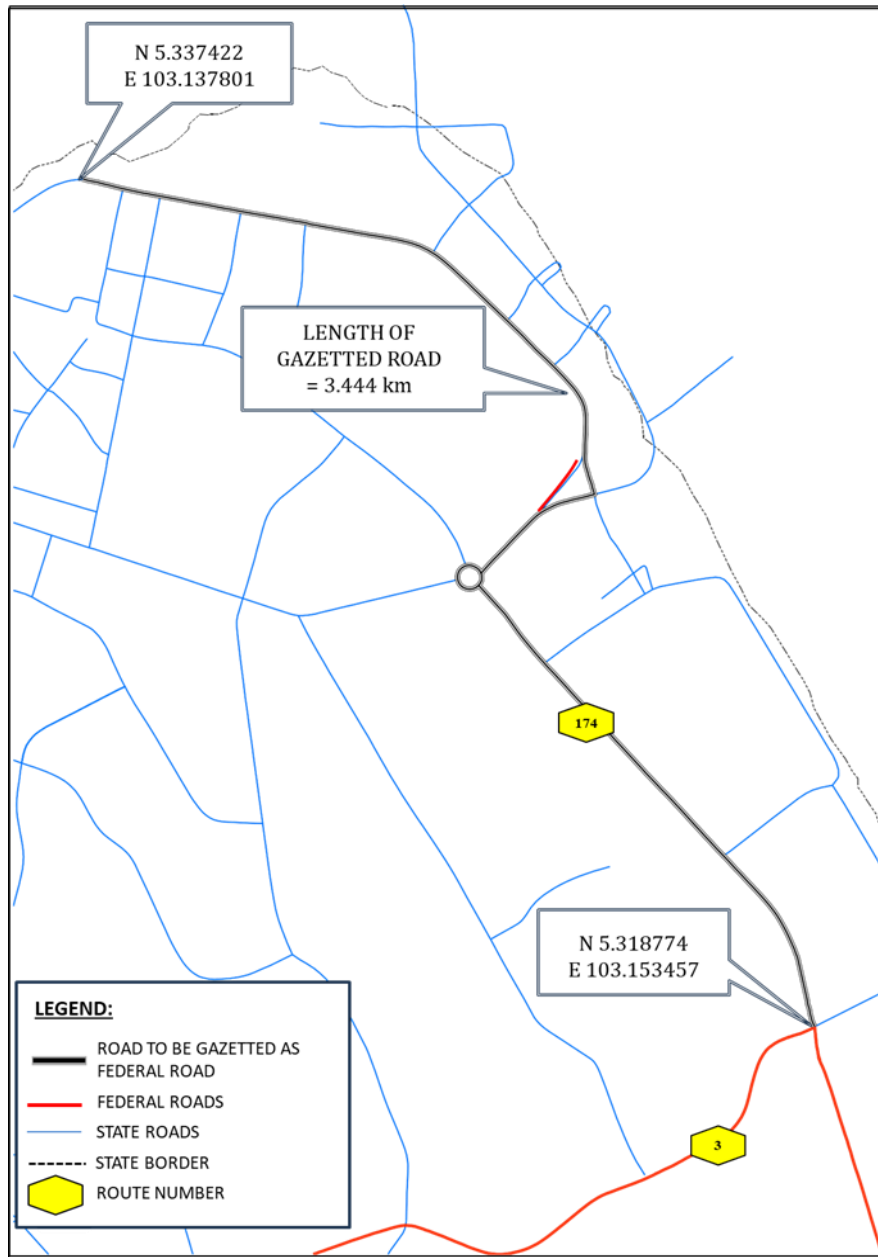
- (d) by substituting for MAP 13: KUANTAN-KUALA TERENGGANU ROAD, NEGERI TERENGGANU DARUL IMAN the following map:

“MAP 13: CHUKAI-PASIR PUTEH ROAD



(e) by inserting after MAP 21: AJIL-KUALA BERANG ROAD the following map:

“MAP 22: SULTAN MAHMUD ROAD-SULTAN ZAINAL ABIDIN ROAD



Made 23 January 2025
[KKR.100-1/2/21; PN(PU2)391/JLD.51]

DATO SRI ALEXANDER NANTA LINGGI
Minister of Works

[To be laid before the Dewan Rakyat pursuant to section 4 of the Federal Roads Act 1959]