



17 Julai 2025
17 July 2025
P.U. (A) 215

WARTA KERAJAAN PERSEKUTUAN

*FEDERAL GOVERNMENT
GAZETTE*

PERINTAH JALAN PERSEKUTUAN (MALAYSIA BARAT)
(PINDAAN) (NO. 6) 2025

*FEDERAL ROADS (WEST MALAYSIA) (AMENDMENT)
(NO. 6) ORDER 2025*

DISIARKAN OLEH/
PUBLISHED BY
JABATAN PEGUAM NEGARA/
ATTORNEY GENERAL'S CHAMBERS

AKTA JALAN PERSEKUTUAN 1959

PERINTAH JALAN PERSEKUTUAN (MALAYSIA BARAT) (PINDAAN) (NO. 6) 2025

PADA menjalankan kuasa yang diberikan oleh seksyen 3 Akta Jalan Persekutuan 1959 [Akta 376], Menteri, setelah berunding dengan Kerajaan Negeri Perlis, membuat perintah yang berikut:

Nama dan permulaan kuat kuasa

1. (1) Perintah ini bolehlah dinamakan **Perintah Jalan Persekutuan (Malaysia Barat) (Pindaan) (No. 6) 2025**.

(2) Perintah ini mula berkuat kuasa pada 18 Julai 2025.

Pindaan Jadual Pertama

2. Perintah Jalan Persekutuan (Malaysia Barat) 1989 [P.U. (A) 401/1989], yang disebut “Perintah ibu” dalam Perintah ini, dipinda dalam Jadual Pertama di bawah kepala Negeri Perlis Indera Kayangan—

(a) dengan menggantikan butiran 3 dengan butiran yang berikut:

“3. *(Laluan 45): Jalan Kodiang-Kangar*

Bermula dari sempadan negeri Kedah dan Perlis di koordinat U 6.398134, T 100.297420 dan berakhir di persimpangan Laluan 7, Jalan Kangar-Padang Besar di koordinat U 6.445087, T 100.205031 termasuk jalan sambungannya di dalam sempadan hak lalu-lalang sebagaimana yang ditunjukkan dalam PETA 12: JALAN KODIANG-KANGAR (jarak sepanjang 13.174 km).”;

(b) dengan menggantikan butiran 4 dengan butiran yang berikut:

“4. *(Laluan 81): Jalan Behor Lateh*

Bermula dari persimpangan Laluan 46, Jalan Kuala Perlis-Ulu Pauh di koordinat U 6.395111, T 100.170032 dan berakhir di persimpangan Laluan 7, Jalan Kangar-Padang Besar di koordinat U 6.396609, T 100.182320 termasuk jalan sambungannya di dalam sempadan hak lalu-lalang sebagaimana yang ditunjukkan dalam PETA 14: JALAN BEHOR LATEH (jarak sepanjang 1.370 km).”;

(c) dengan menggantikan butiran 5 dengan butiran yang berikut:

“5. *(Laluan 46): Jalan Kuala Perlis-Ulu Pauh*

Bermula dari Kuala Perlis di koordinat U 6.399046, T 100.130577 dan berakhir di sempadan negeri Kedah dan Perlis di koordinat U 6.454272, T 100.363169 termasuk jalan sambungannya di dalam sempadan hak lalu-lalang sebagaimana yang ditunjukkan dalam PETA 4: JALAN KUALA PERLIS-ULU PAUH (jarak sepanjang 29.110 km).”;

(d) dengan menggantikan butiran 6 dengan butiran yang berikut:

“6. *(Laluan 186): Jalan Padang Behor-Guar Syed Alwi*

Bermula dari koordinat U 6.414630, T 100.199235 dan berakhir di koordinat U 6.444744, T 100.204944 termasuk jalan sambungannya di dalam sempadan hak lalu-lalang sebagaimana yang ditunjukkan dalam PETA 15: JALAN PADANG BEHOR-GUAR SYED ALWI (jarak sepanjang 4.982 km).”;

(e) dengan menggantikan butiran 9 dengan butiran yang berikut:

“9. *(Laluan 226): Jalan Kaki Bukit-Wang Kelian*

Bermula dari persimpangan Laluan 265, Jalan Titi Tinggi-Tasoh di koordinat U 6.637336, T 100.220248 dan berakhir di sempadan Antarabangsa Malaysia/Thailand di koordinat U 6.696576, T 100.178718 termasuk jalan sambungannya di dalam sempadan hak lalu-lalang sebagaimana yang ditunjukkan dalam PETA 6: JALAN KAKI BUKIT-WANG KELIAN (jarak sepanjang 12.553 km).”;

(f) dengan menggantikan butiran 11 dengan butiran yang berikut:

“11. *(Laluan 262): Jalan Persiaran Wawasan*

Bermula dari persimpangan Laluan 7, Jalan Kangar-Padang Besar di koordinat U 6.414604, T 100.183022 dan berakhir di koordinat U 6.412904, T 100.199595 termasuk jalan sambungannya di dalam sempadan hak lalu-lalang sebagaimana yang ditunjukkan dalam PETA 16: JALAN PERSIARAN WAWASAN (jarak sepanjang 1.883 km).”;

(g) dengan menggantikan butiran 12 dengan butiran yang berikut:

“12. *(Laluan 263): Jalan Kuala Perlis*

Bermula dari persimpangan Laluan 46, Jalan Kuala Perlis-Ulu Pauh di koordinat U 6.391187, T 100.146743 dan berakhir di koordinat U 6.399861, T 100.132451 termasuk jalan sambungannya di dalam sempadan hak lalu-lalang sebagaimana yang ditunjukkan dalam PETA 17: JALAN KUALA PERLIS (jarak sepanjang 1.927 km).”;

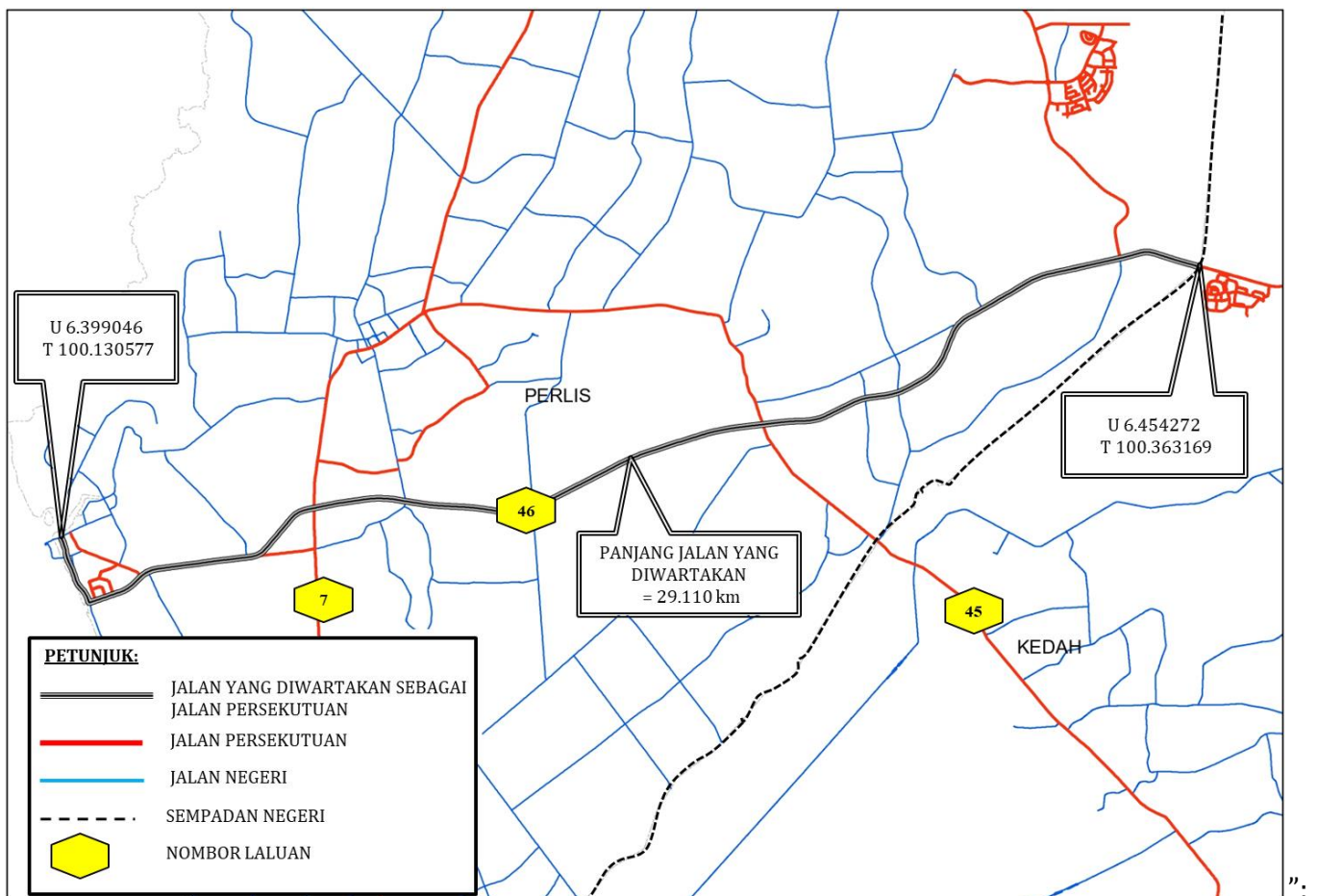
(h) dengan menggantikan butiran 13 dengan butiran yang berikut:

“13. (Laluan 265): Jalan Titi Tinggi-Tasoh

Bermula dari koordinat U 6.594602, T 100.216321 dan berakhir di persimpangan Laluan 7, Jalan Kangar-Padang Besar di koordinat U 6.649860, T 100.255601 termasuk jalan sambungannya di dalam sempadan hak lalu-lalang sebagaimana yang ditunjukkan dalam PETA 9: JALAN TITI TINGGI-TASOH (jarak sepanjang 10.077 km).”;

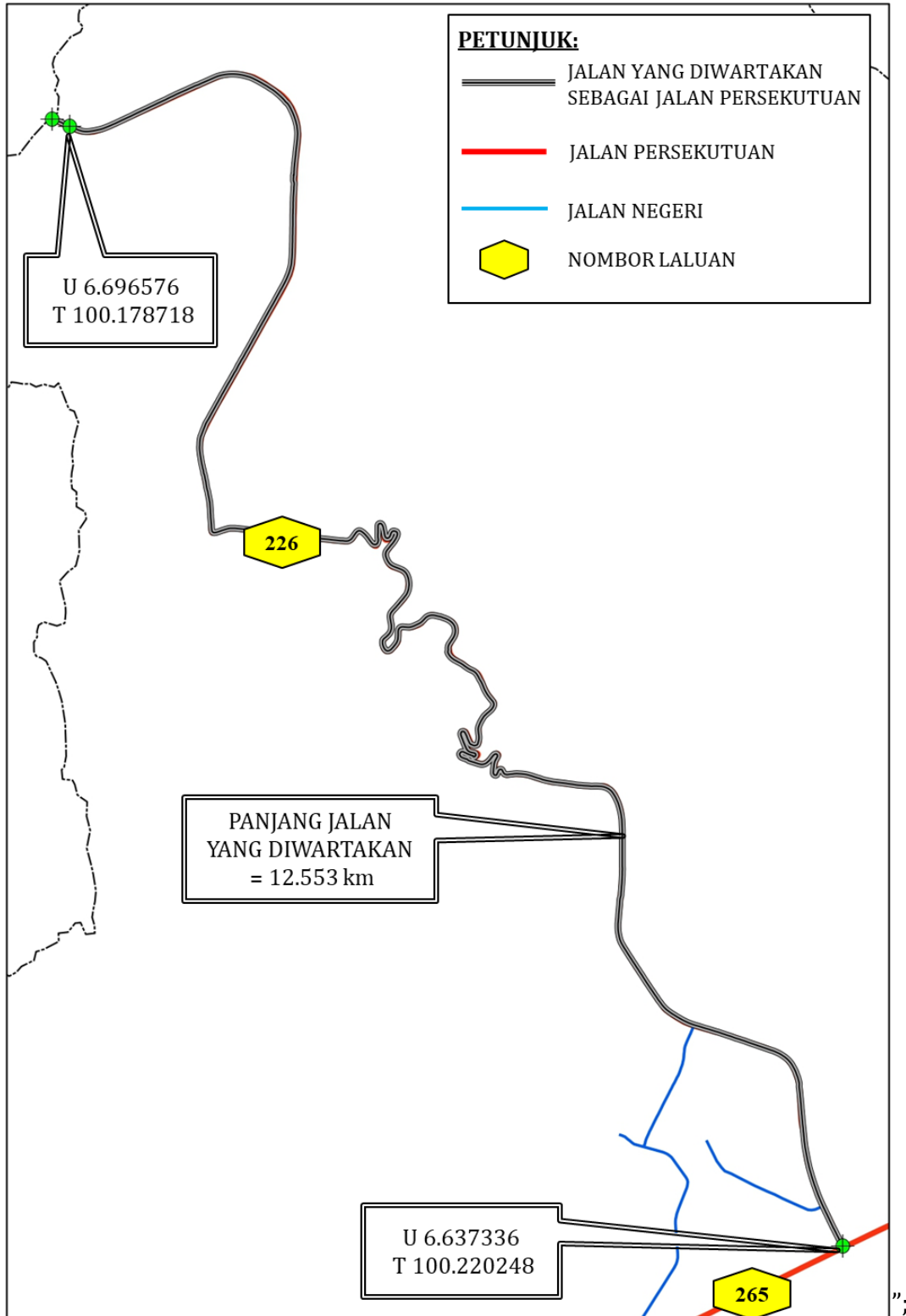
(i) dengan menggantikan PETA 4: JALAN KUALA PERLIS-ULU PAUH dengan peta yang berikut:

“PETA 4: JALAN KUALA PERLIS-ULU PAUH



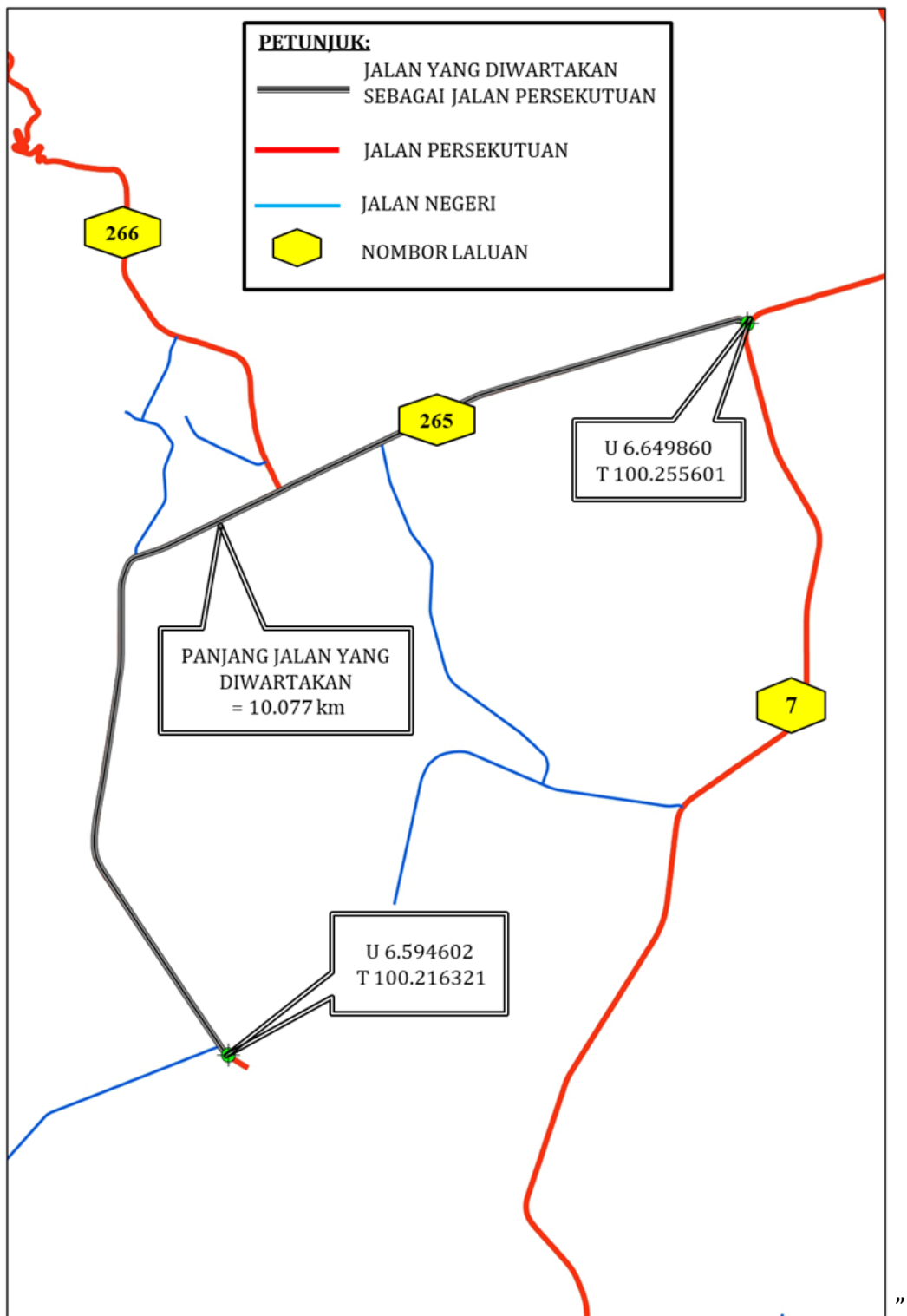
(j) dengan menggantikan PETA 6: JALAN KAKI BUKIT-WANG KELIAN, NEGERI PERLIS dengan peta yang berikut:

“PETA 6: JALAN KAKI BUKIT-WANG KELIAN



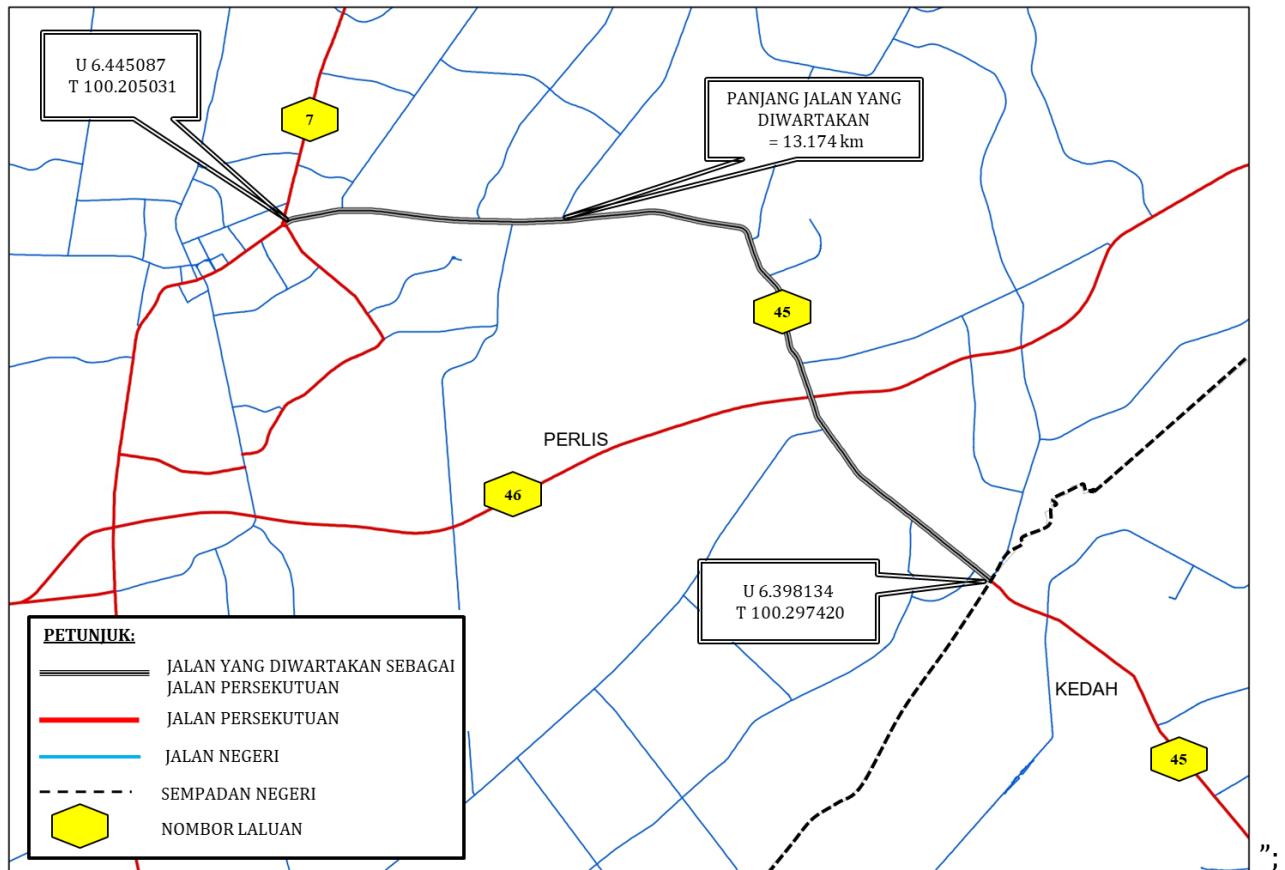
(k) dengan menggantikan PETA 9: JALAN PERSEKUTUAN NEGERI PERLIS dengan peta yang berikut:

“PETA 9: JALAN TITI TINGGI-TASOH



(l) dengan menggantikan PETA 12: JALAN KODIANG-KANGAR dengan peta yang berikut:

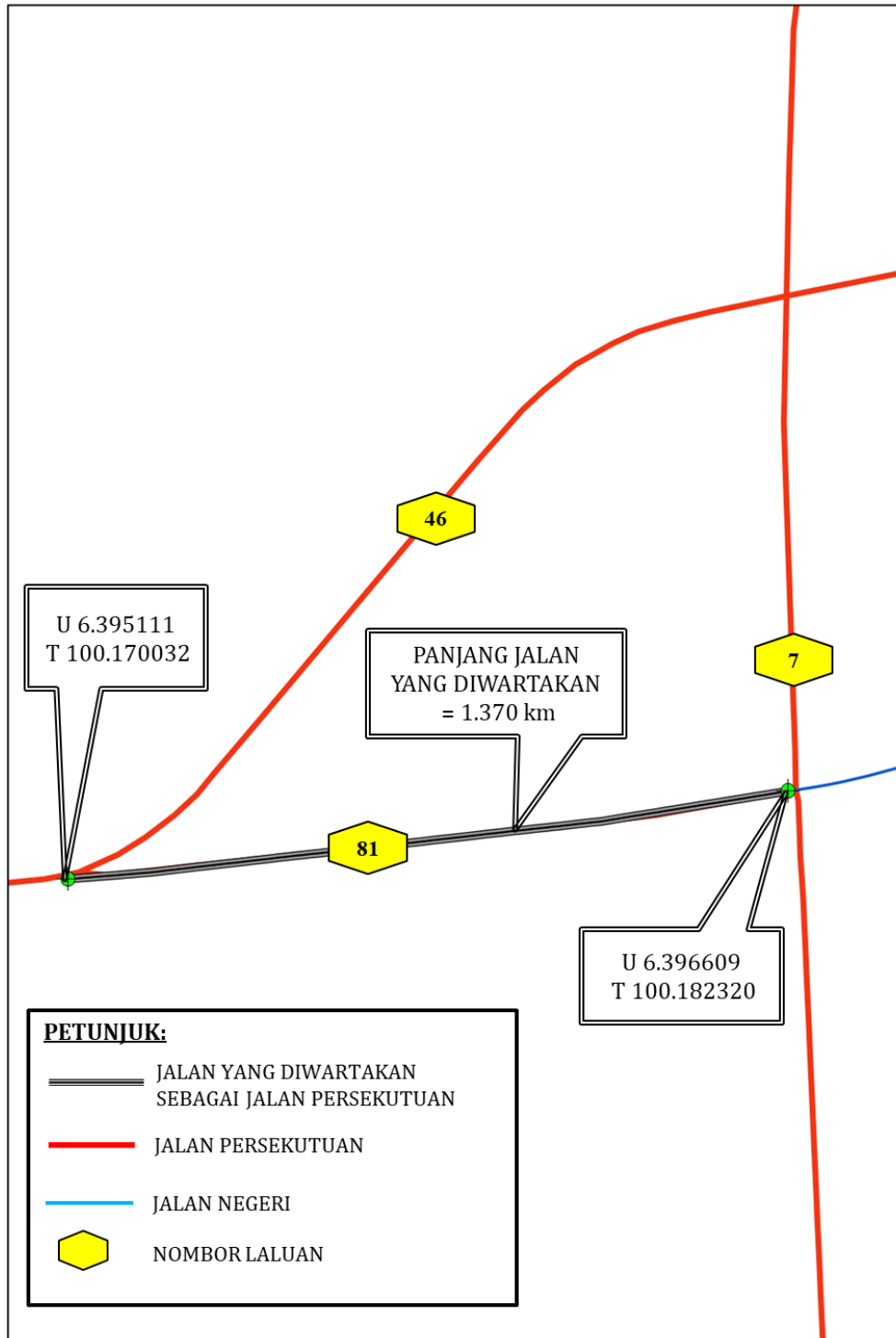
“PETA 12: JALAN KODIANG-KANGAR



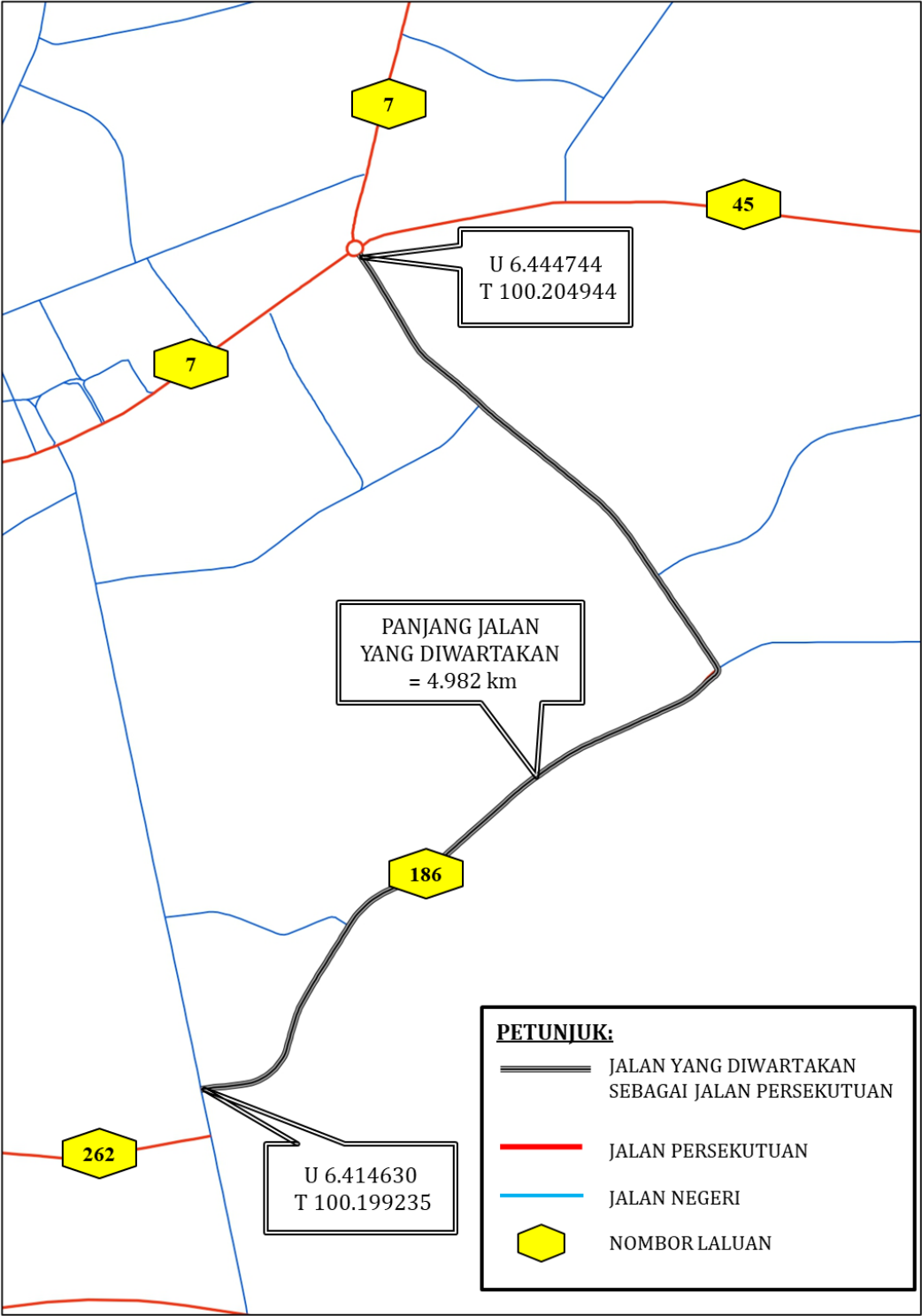
(m) dengan memotong PETA 8: JALAN PERSEKUTUAN NEGERI PERLIS; dan

(n) dengan memasukkan selepas PETA 13: JALAN ABI TOK HASHIM peta yang berikut:

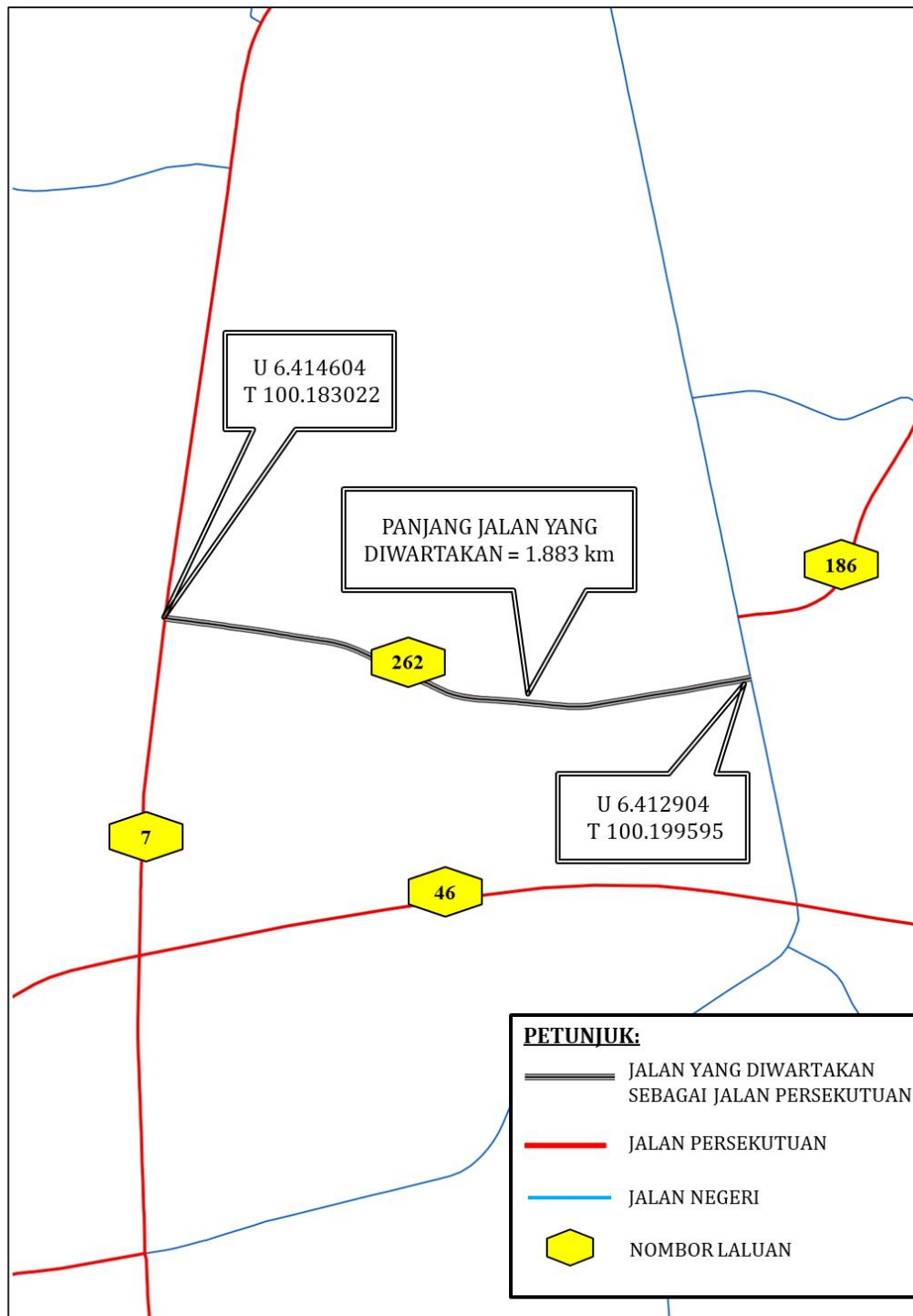
“PETA 14: JALAN BEHOR LATEH



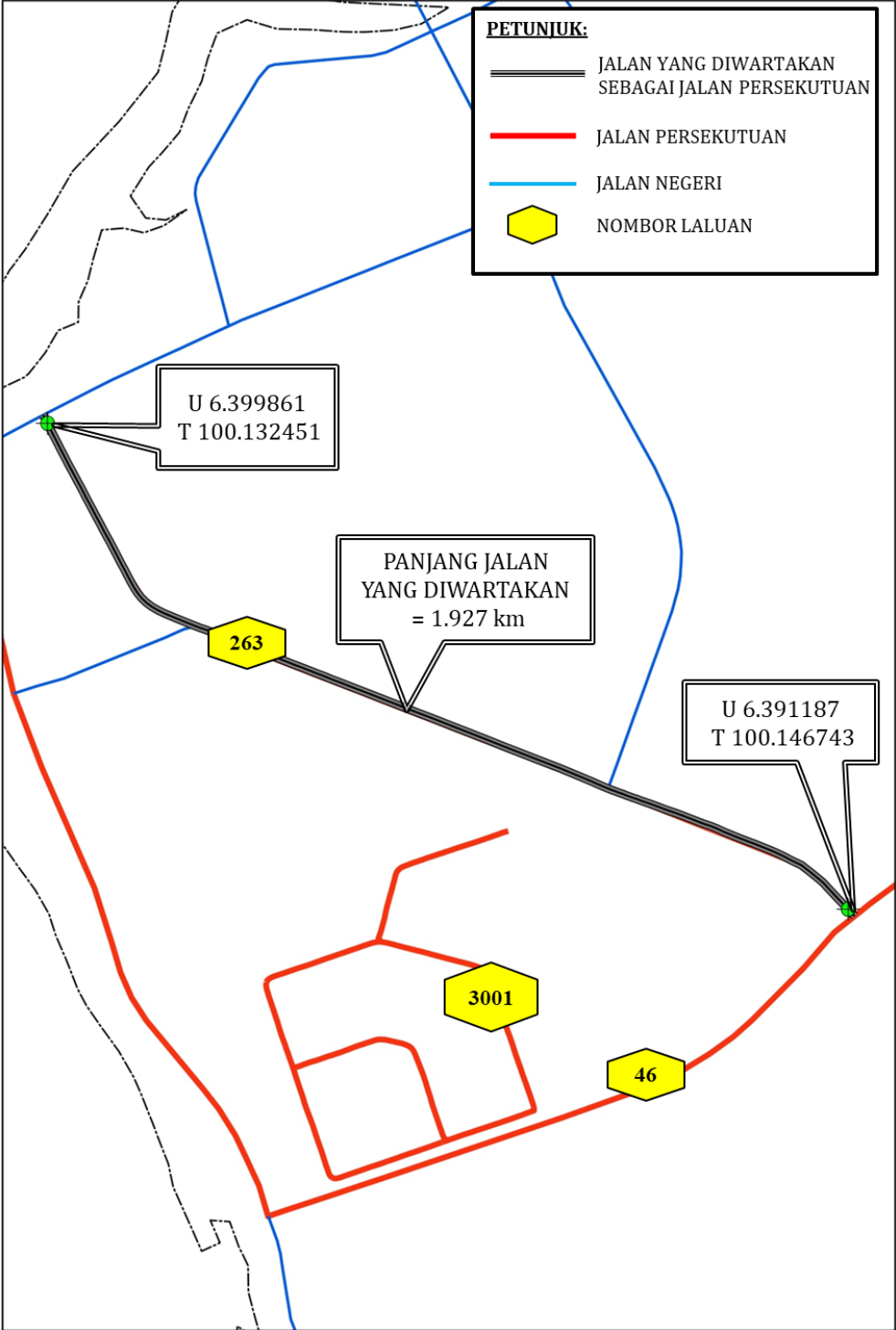
PETA 15: JALAN PADANG BEHOR-GUAR SYED ALWI



PETA 16: JALAN PERSIARAN WAWASAN



PETA 17: JALAN KUALA PERLIS



Pindaan Jadual Keempat

3. Perintah ibu dipinda dalam Jadual Keempat di bawah kepala Negeri Perlis Indera Kayangan—

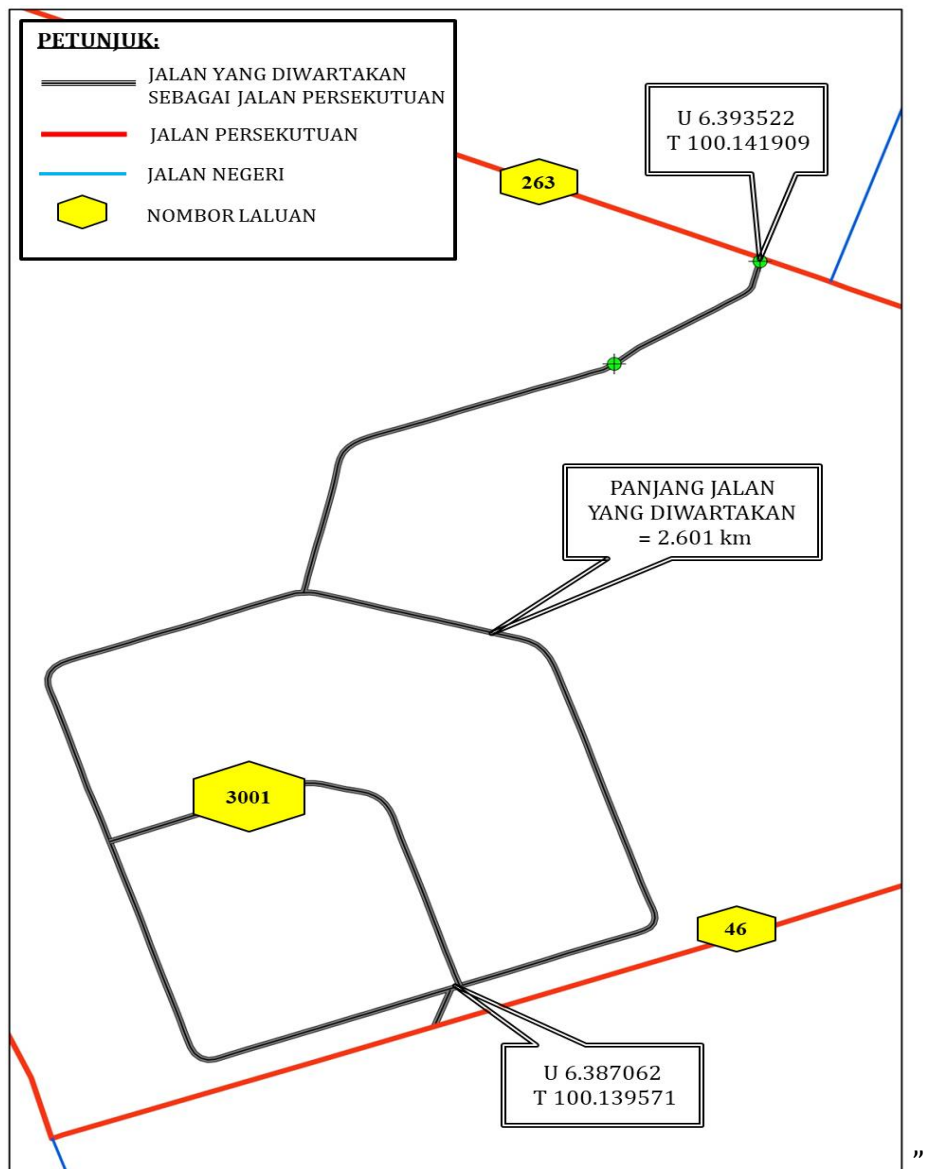
(a) dengan menggantikan butiran 2 dengan butiran yang berikut:

“2. *(Laluan 3001): Jalan Masuk ke Kawasan Perindustrian Kuala Perlis*

Bermula dari koordinat U 6.387062, T 100.139571 dan berakhir di koordinat U 6.393522, T 100.141909 termasuk jalan sambungannya di dalam sempadan hak lalu-lalang sebagaimana yang ditunjukkan dalam PETA 2: JALAN MASUK KE KAWASAN PERINDUSTRIAN KUALA PERLIS (jarak sepanjang 2.601 km).”; dan

(b) dengan menggantikan PETA 2: JALAN MASUK KE KAWASAN PERINDUSTRIAN KUALA PERLIS dengan peta yang berikut:

“PETA 2: JALAN MASUK KE KAWASAN PERINDUSTRIAN KUALA PERLIS



Dibuat 16 Julai 2025
[KKR.100-1/2/16; PN(PU2)391/JLD.53]

DATO SRI ALEXANDER NANTA LINGGI
Menteri Kerja Raya

[Akan dibentangkan di Dewan Rakyat menurut seksyen 4 Akta Jalan Persekutuan 1959]

FEDERAL ROADS ACT 1959

FEDERAL ROADS (WEST MALAYSIA) (AMENDMENT) (NO. 6) ORDER 2025

IN exercise of the powers conferred by section 3 of the Federal Roads Act 1959 [Act 376], the Minister, after consultation with the State Government of Perlis, makes the following order:

Citation and commencement

1. (1) This order may be cited as the **Federal Roads (West Malaysia) (Amendment) (No. 6) Order 2025**.

(2) This Order comes into operation on 18 July 2025.

Amendment of First Schedule

2. The Federal Roads (West Malaysia) Order 1989 [*P.U. (A) 401/1989*], which is referred to as the “principal Order” in this Order, is amended in the First Schedule under the heading of Negeri Perlis Indera Kayangan—

(a) by substituting for item 3 the following item:

“3. (*Route 45*): *Kodiang-Kangar Road*

Starting from Kedah and Perlis state boundary at coordinates N 6.398134, E 100.297420 and ending at the junction of Route 7, Kangar-Padang Besar Road at coordinates N 6.445087, E 100.205031 including its link road within the boundaries of right of way as shown on MAP 12: KODIANG-KANGAR ROAD (a distance of 13.174 km).”;

(b) by substituting for item 4 the following item:

“4. *(Route 81): Behor Lateh Road*

Starting from the junction of Route 46, Kuala Perlis-Ulu Pauh Road at coordinates N 6.395111, E 100.170032 and ending at the junction of Route 7, Kangar-Padang Besar Road at coordinates N 6.396609, E 100.182320 including its link road within the boundaries of right of way as shown on MAP 14: BEHOR LATEH ROAD (a distance of 1.370 km).”;

(c) by substituting for item 5 the following item:

“5. *(Route 46): Kuala Perlis-Ulu Pauh Road*

Starting from Kuala Perlis at coordinates N 6.399046, E 100.130577 and ending at Kedah and Perlis state boundary at coordinates N 6.454272, E 100.363169 including its link road within the boundaries of right of way as shown on MAP 4: KUALA PERLIS-ULU PAUH ROAD (a distance of 29.110 km).”;

(d) by substituting for item 6 the following item:

“6. *(Route 186): Padang Behor-Guar Syed Alwi Road*

Starting from coordinates N 6.414630, E 100.199235 and ending at coordinates N 6.444744, E 100.204944 including its link road within the boundaries of right of way as shown on MAP 15: PADANG BEHOR-GUAR SYED ALWI ROAD (a distance of 4.982 km).”;

(e) by substituting for item 9 the following item:

“9. *(Route 226): Kaki Bukit-Wang Kelian Road*

Starting from the junction of Route 265, Titi Tinggi-Tasoh Road at coordinates N 6.637336, E 100.220248 and ending at the Malaysia/Thailand International border at coordinates N 6.696576, E 100.178718 including its link road within the boundaries of right of way as shown on MAP 6: KAKI BUKIT-WANG KELIAN ROAD (a distance of 12.553 km).”;

(f) by substituting for item 11 the following item:

“11. *(Route 262): Persiaran Wawasan Road*

Starting from the junction of Route 7, Kangar-Padang Besar Road at coordinates N 6.414604, E 100.183022 and ending at the coordinates N 6.412904, E 100.199595 including its link road within the boundaries of right of way as shown on MAP 16: PERSIARAN WAWASAN ROAD (a distance of 1.883 km).”;

(g) by substituting for item 12 the following item:

“12. *(Route 263): Kuala Perlis Road*

Starting from the junction of Route 46, Kuala Perlis-Ulu Pauh Road at coordinates N 6.391187, E 100.146743 and ending at coordinates N 6.399861, E 100.132451 including its link road within the boundaries of right of way as shown on MAP 17: KUALA PERLIS ROAD (a distance of 1.927 km).”;

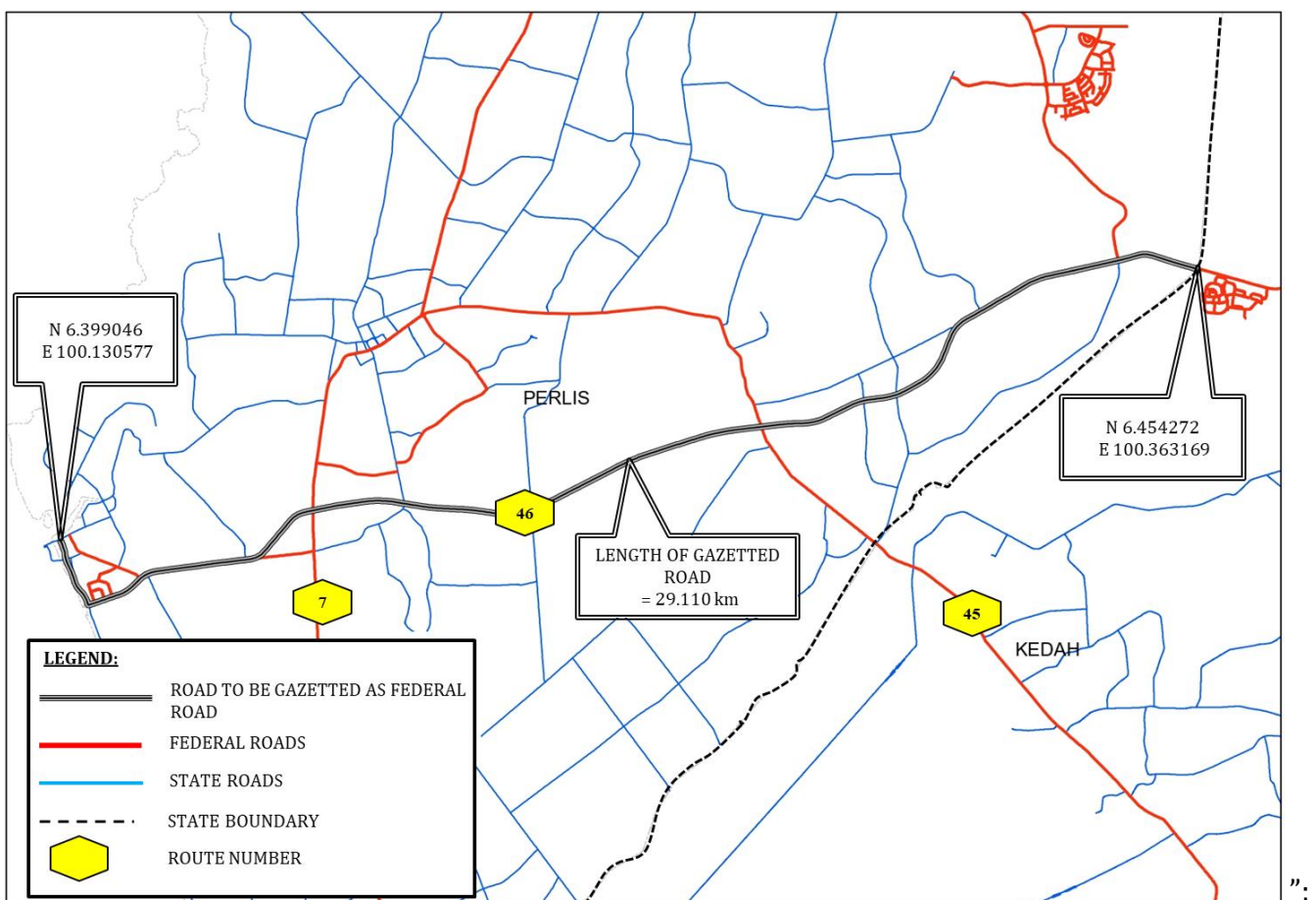
(h) by substituting for item 13 the following item:

“13. (Route 265): Titi Tinggi-Tasoh Road

Starting from coordinates N 6.594602, E 100.216321 and ending at the junction of Route 7, Kangar-Padang Besar Road at coordinates N 6.649860, E 100.255601 including its link road within the boundaries of right of way as shown on MAP 9: TITI TINGGI-TASOH ROAD (a distance of 10.077 km).”;

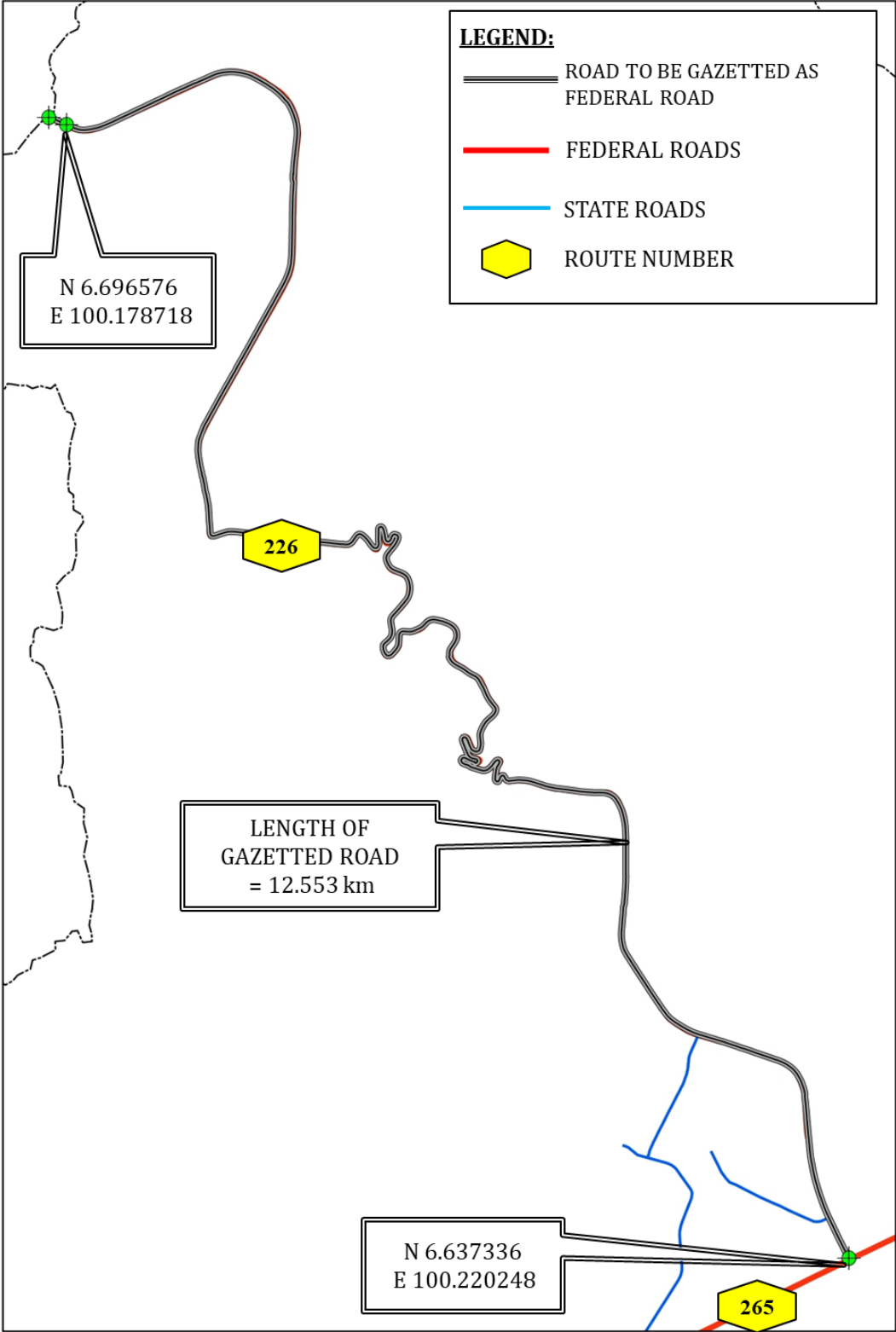
(i) by substituting for MAP 4: KUALA PERLIS-ULU PAUH ROAD the following map:

“MAP 4: KUALA PERLIS-ULU PAUH ROAD



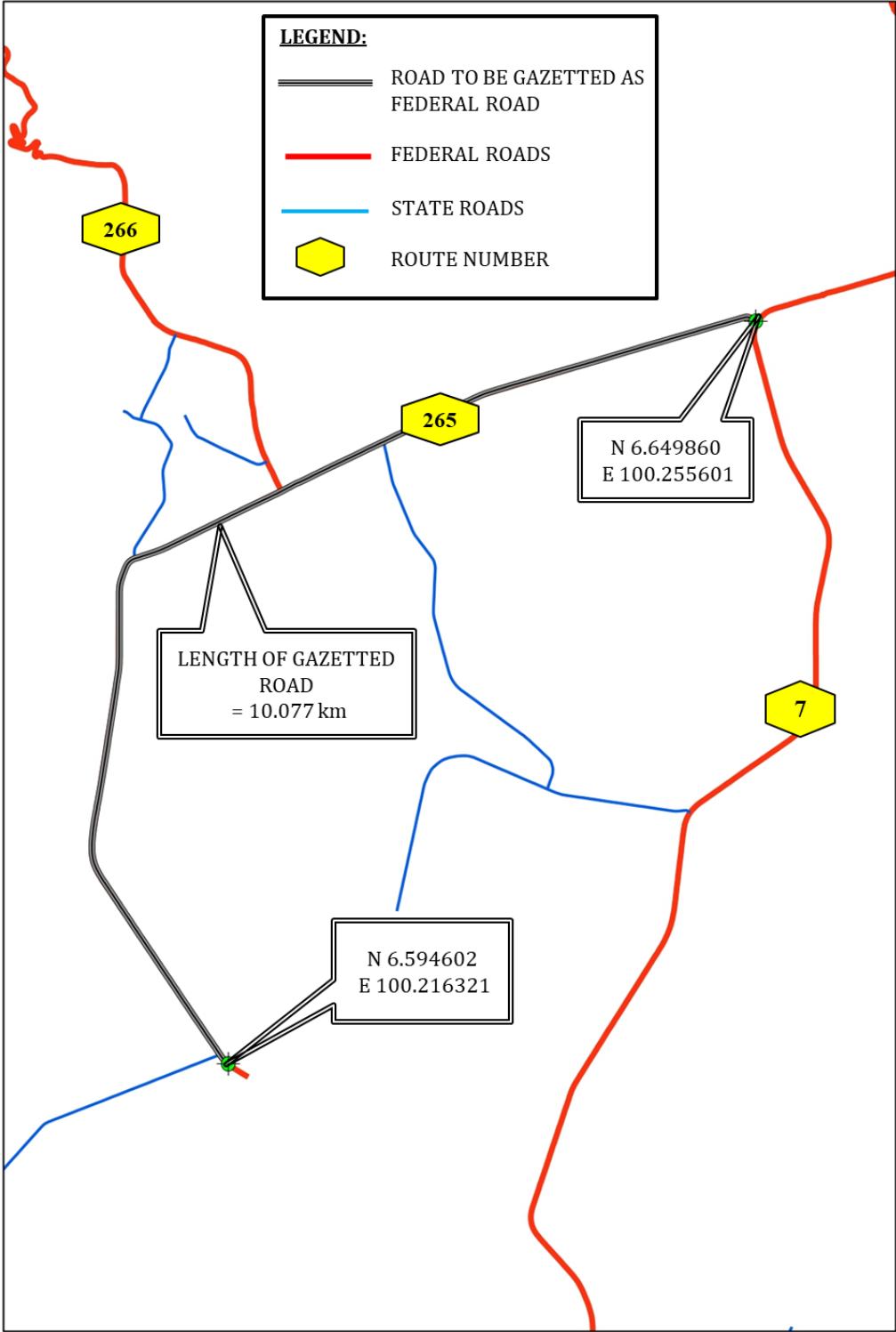
(j) by substituting for MAP 6: KAKI BUKIT-WANG KELIAN ROAD, NEGERI PERLIS the following map:

“MAP 6: KAKI BUKIT-WANG KELIAN ROAD



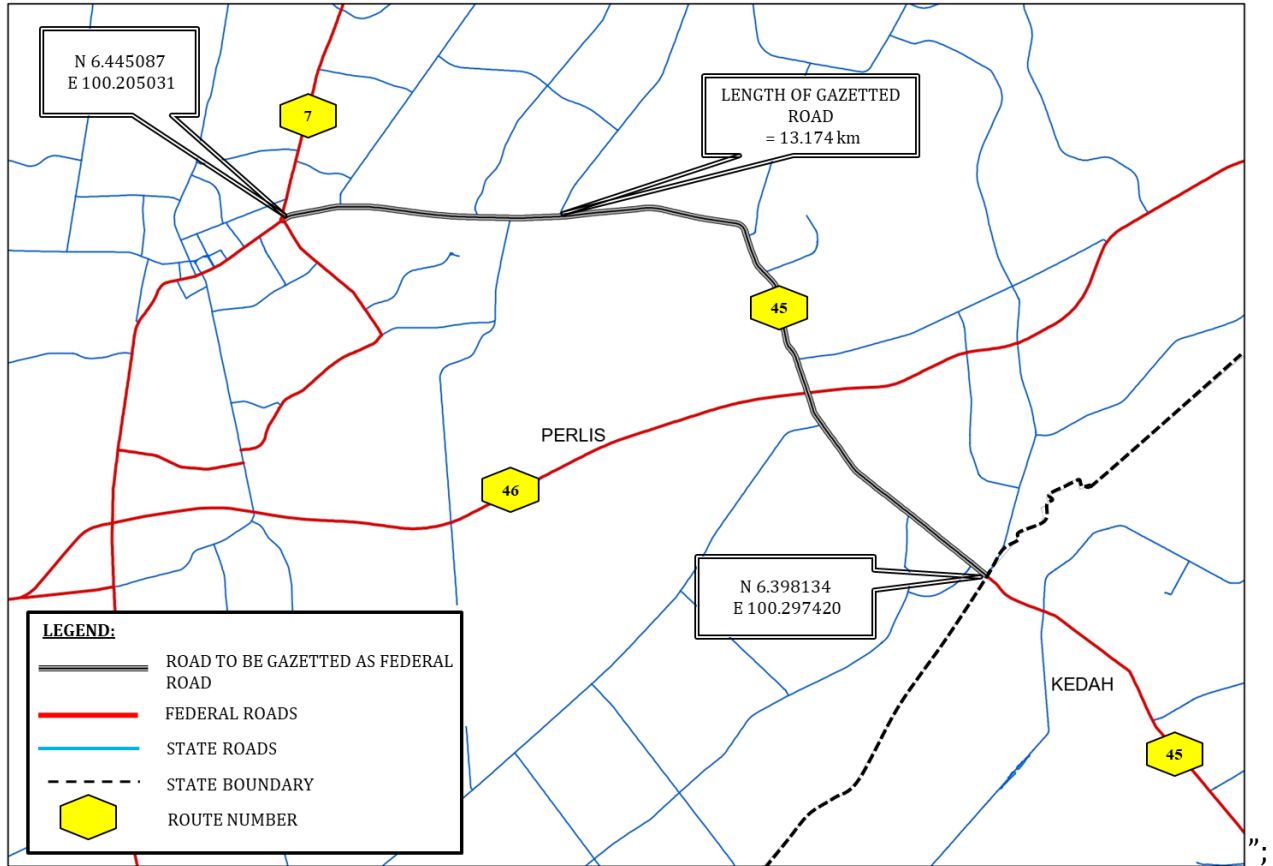
(k) by substituting for MAP 9: FEDERAL ROADS OF NEGERI PERLIS the following map:

“MAP 9: TITI TINGGI-TASOH ROAD



(l) by substituting for MAP 12: KODIANG-KANGAR ROAD the following map:

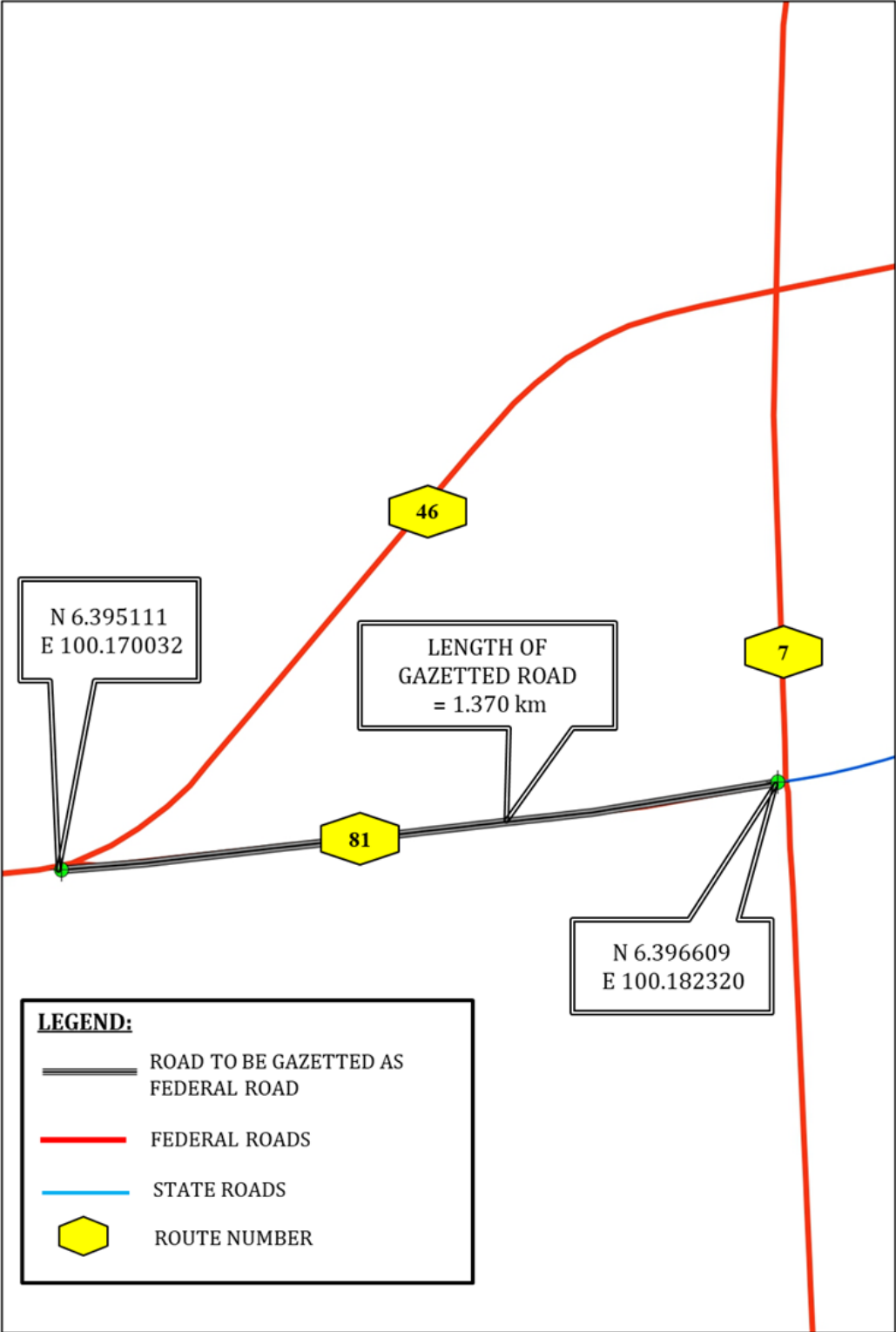
“MAP 12: KODIANG-KANGAR ROAD



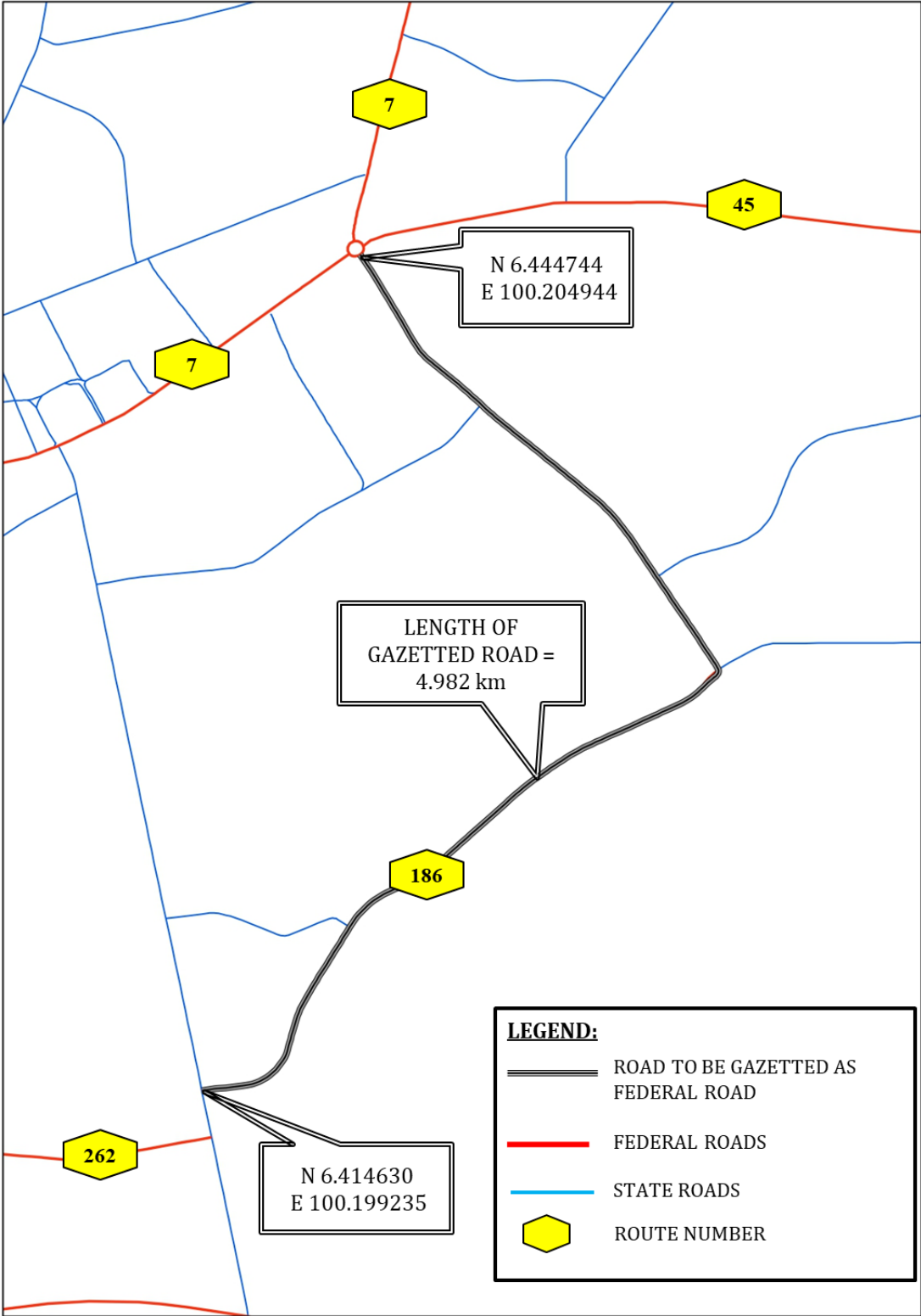
(m) by deleting MAP 8: FEDERAL ROADS OF NEGERI PERLIS; and

(n) by inserting after MAP 13: ABI TOK HASHIM ROAD the following maps:

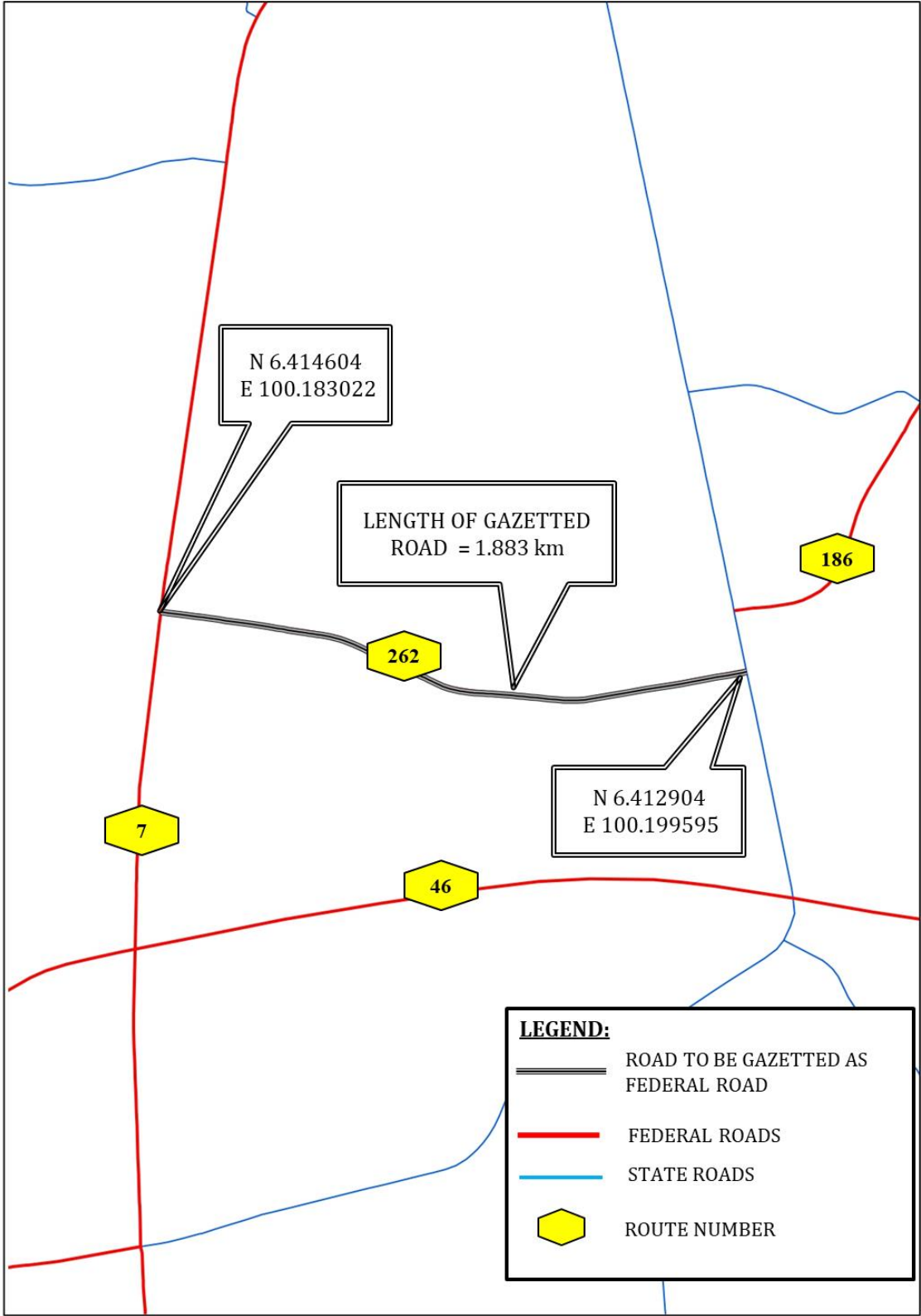
“MAP 14: BEHOR LATEH ROAD



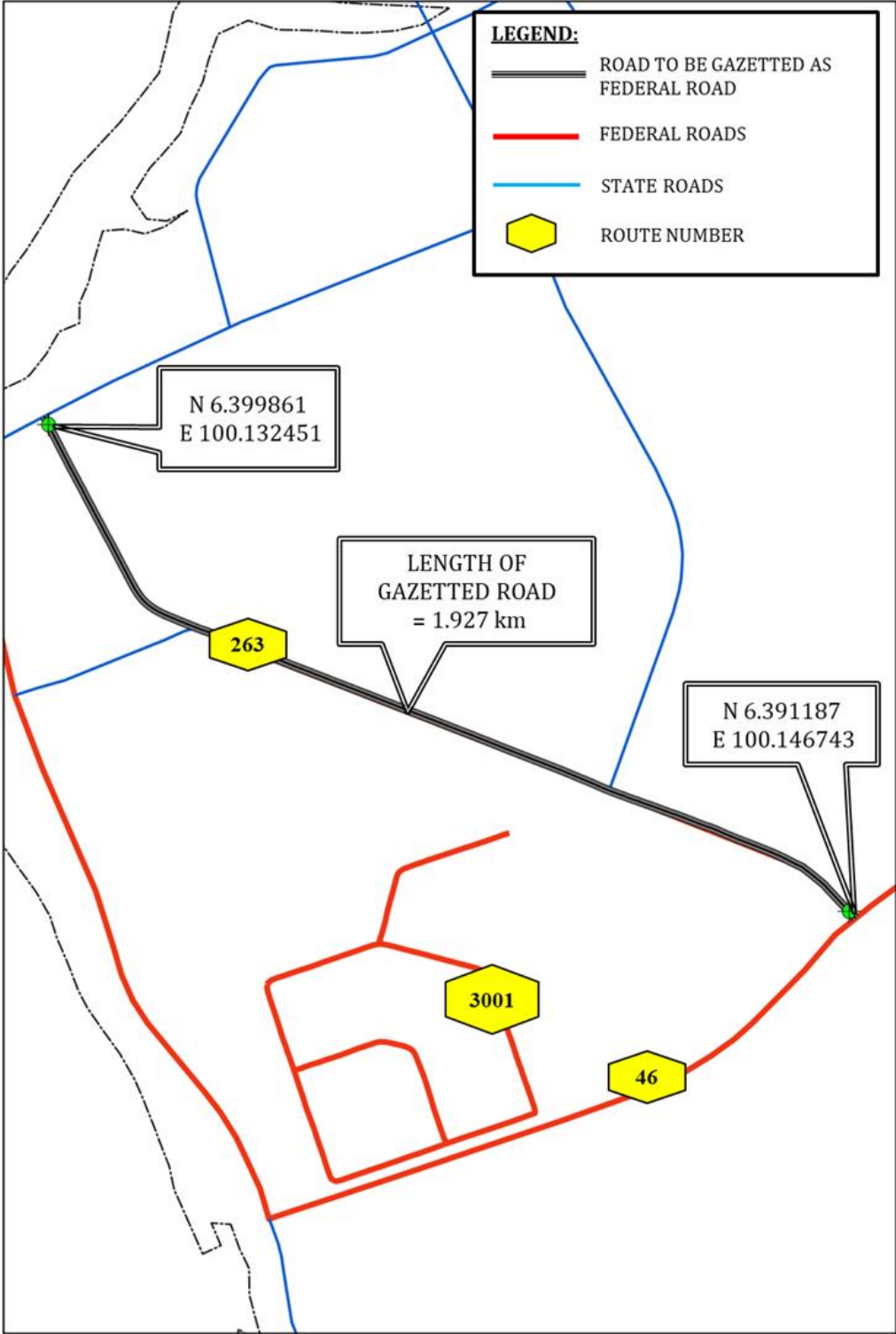
MAP 15: PADANG BEHOR-GUAR SYED ALWI ROAD



MAP 16: PERSIARAN WAWASAN ROAD



MAP 17: KUALA PERLIS ROAD



Amendment of Fourth Schedule

3. The principal Order is amended in the Fourth Schedule under the heading of Negeri Perlis Indera Kayangan—

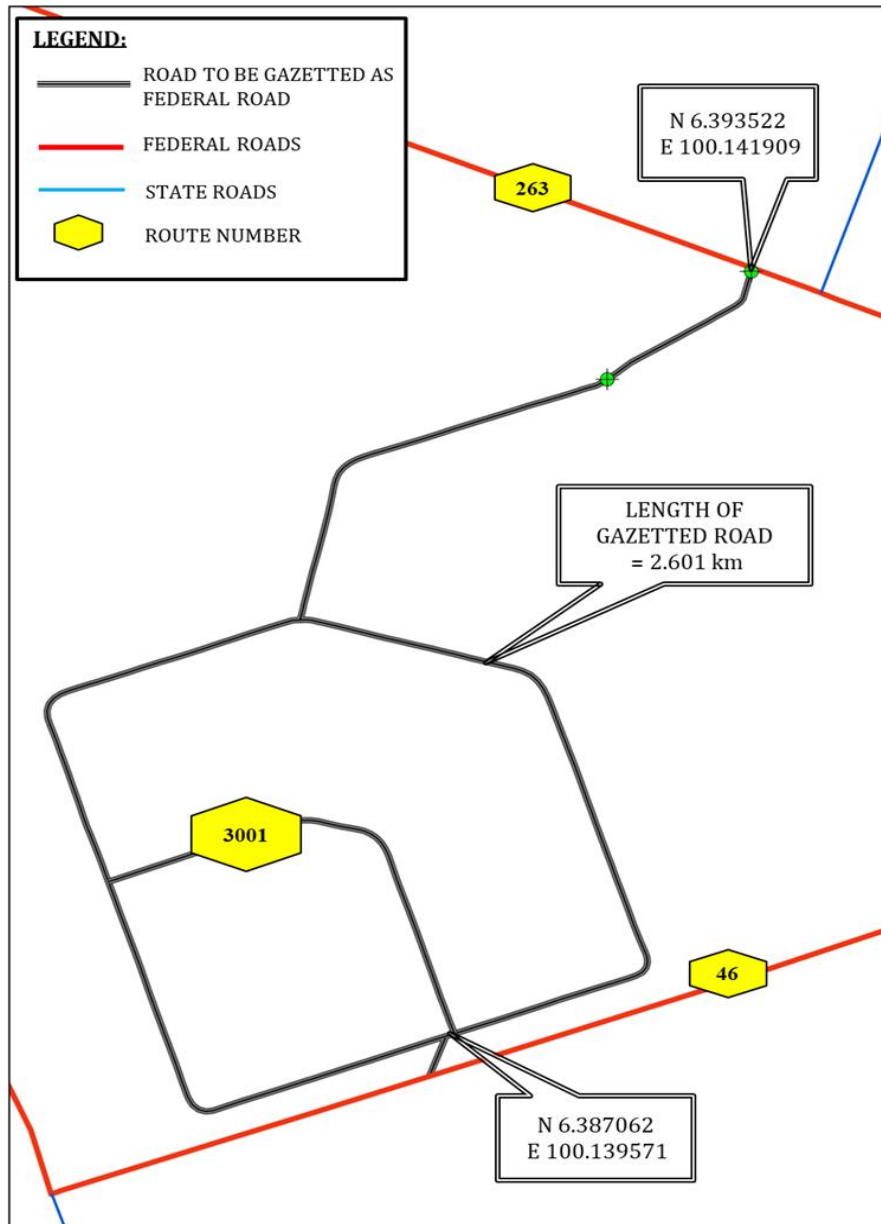
(a) by substituting for item 2 the following item:

“2. *(Route 3001): Access Road to Kuala Perlis Industrial Area*

Starting from coordinates N 6.387062, E 100.139571 and ending at coordinates N 6.393522, E 100.141909 including its link road within the boundaries of right of way as shown on MAP 2: ACCESS ROAD TO KUALA PERLIS INDUSTRIAL AREA (a distance of 2.601 km).”; and

(b) by substituting for MAP 2: ACCESS ROAD TO KUALA PERLIS INDUSTRIAL AREA the following map:

“MAP 2: ACCESS ROAD TO KUALA PERLIS INDUSTRIAL AREA



Made 16 July 2025
[KKR.100-1/2/16; PN(PU2)391/JLD.53]

DATO SRI ALEXANDER NANTA LINGGI
Minister of Works

[To be laid before the Dewan Rakyat pursuant to section 4 of the Federal Roads Act 1959]