



17 Julai 2025  
17 July 2025  
P.U. (A) 216

WARTA KERAJAAN PERSEKUTUAN

*FEDERAL GOVERNMENT  
GAZETTE*

PERINTAH JALAN PERSEKUTUAN (MALAYSIA BARAT)  
(PINDAAN) (NO. 7) 2025

*FEDERAL ROADS (WEST MALAYSIA) (AMENDMENT)  
(NO. 7) ORDER 2025*

DISIARKAN OLEH/  
PUBLISHED BY  
JABATAN PEGUAM NEGARA/  
ATTORNEY GENERAL'S CHAMBERS

AKTA JALAN PERSEKUTUAN 1959

PERINTAH JALAN PERSEKUTUAN (MALAYSIA BARAT) (PINDAAN) (NO. 7) 2025

PADA menjalankan kuasa yang diberikan oleh seksyen 3 Akta Jalan Persekutuan 1959 [Akta 376], Menteri, setelah berunding dengan Kerajaan Negeri Kedah, membuat perintah yang berikut:

**Nama dan permulaan kuat kuasa**

1. (1) Perintah ini bolehlah dinamakan **Perintah Jalan Persekutuan (Malaysia Barat) (Pindaan) (No. 7) 2025**.

(2) Perintah ini mula berkuat kuasa pada 18 Julai 2025.

**Pindaan Jadual Pertama**

2. Perintah Jalan Persekutuan (Malaysia Barat) 1989 [P.U. (A) 401/1989], yang disebut “Perintah ibu” dalam Perintah ini, dipinda dalam Jadual Pertama di bawah kepala Negeri Kedah Darul Aman—

(a) dengan menggantikan butiran 4 dengan butiran yang berikut:

“4. *(Laluan 7): Jalan Alor Setar-Kangar*

Bermula dari persimpangan Laluan 1, Jalan Alor Setar-Butterworth di koordinat U 6.121476, T 100.366290 dan berakhir di sempadan negeri Kedah dan Perlis di koordinat U 6.295236, T 100.211864 termasuk jalan sambungannya di dalam sempadan hak lalu-lalang sebagaimana yang ditunjukkan dalam PETA: JALAN ALOR SETAR-KANGAR (jarak sepanjang 26.809 km).”;

(b) dengan menggantikan butiran 50 dengan butiran yang berikut:

“50. *(Laluan 45): Jalan Jitra-Kodiang*

Bermula dari persimpangan Laluan 1, Jalan Bukit Kayu Hitam-Kepala Batas di koordinat U 6.266473, T 100.419898 dan berakhir di sempadan negeri Kedah dan Perlis di koordinat U 6.398134, T 100.297420 termasuk jalan sambungannya di dalam sempadan hak lalu-lalang sebagaimana yang ditunjukkan dalam PETA: JALAN JITRA-KODIANG (jarak sepanjang 21.683 km).”;

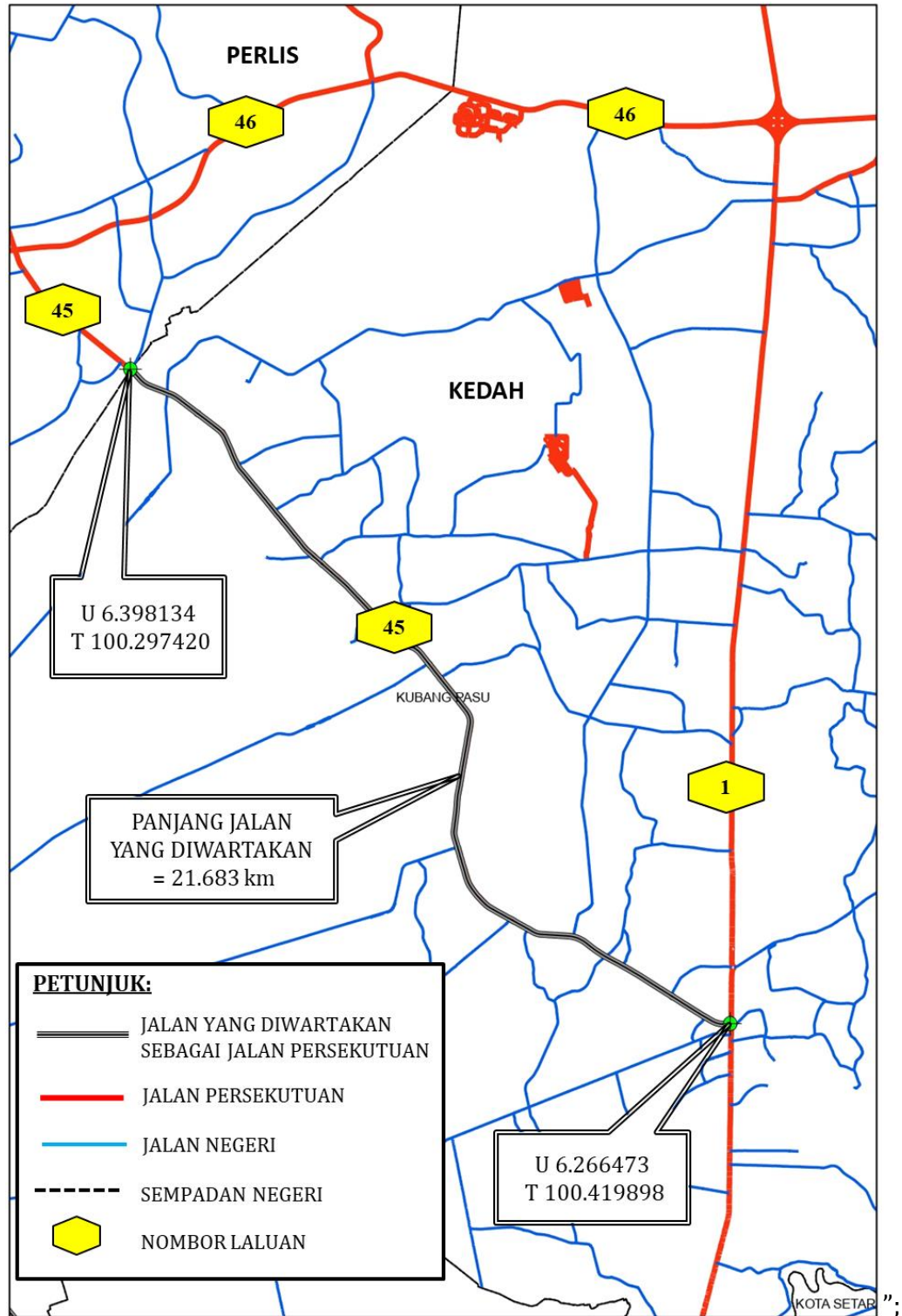
(c) dengan menggantikan butiran 53 dengan butiran yang berikut:

“53. *(Laluan 46): Jalan Laka Selatan-UUM Sintok*

Bermula dari sempadan negeri Kedah dan Perlis di koordinat U 6.454454, T 100.363277 dan berakhir di koordinat U 6.447429, T 100.509570 termasuk jalan sambungannya di dalam sempadan hak lalu-lalang sebagaimana yang ditunjukkan dalam PETA: JALAN LAKA SELATAN-UUM SINTOK (jarak sepanjang 21.207 km).”;

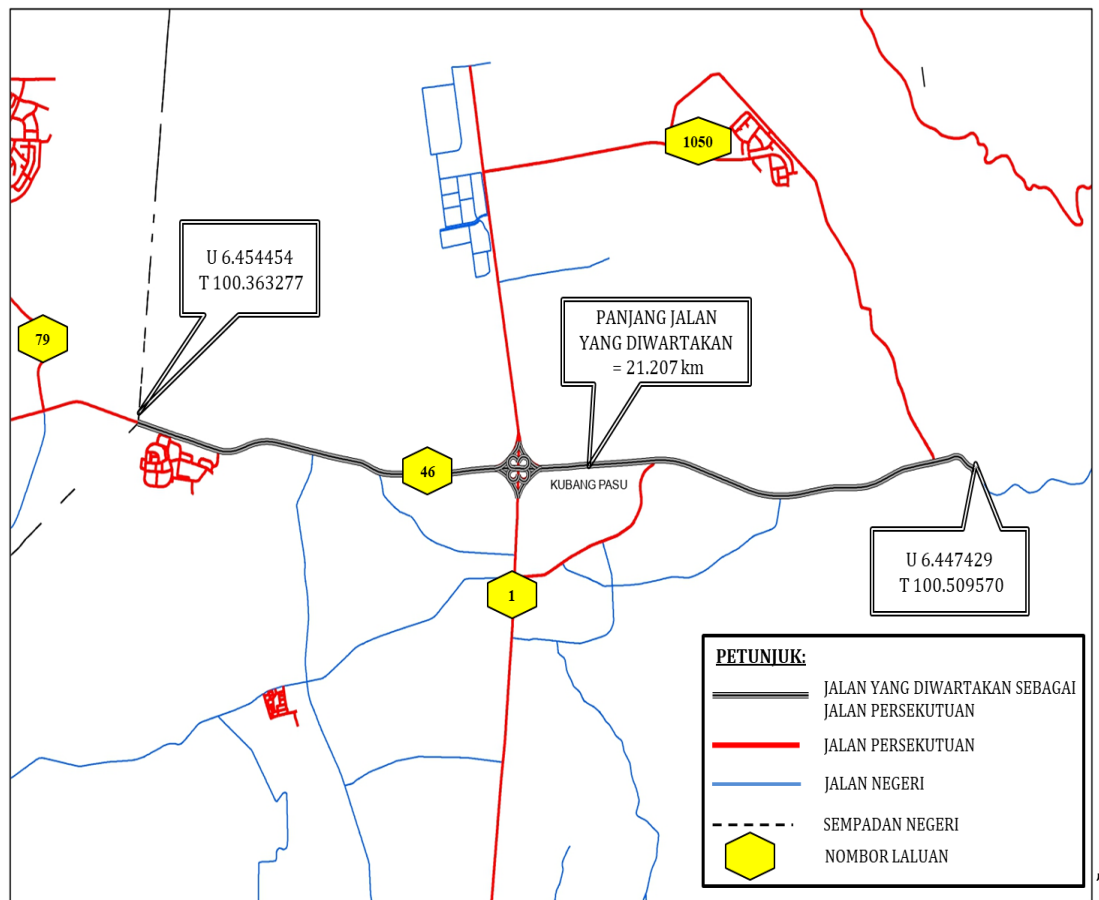
(d) dengan menggantikan PETA JALAN JITRA-KODIANG, NEGERI KEDAH DARUL AMAN dengan peta yang berikut:

“PETA: JALAN JITRA-KODIANG



(e) dengan menggantikan PETA: JALAN LAKA SELATAN-UUM SINTOK, NEGERI KEDAH dengan peta yang berikut:

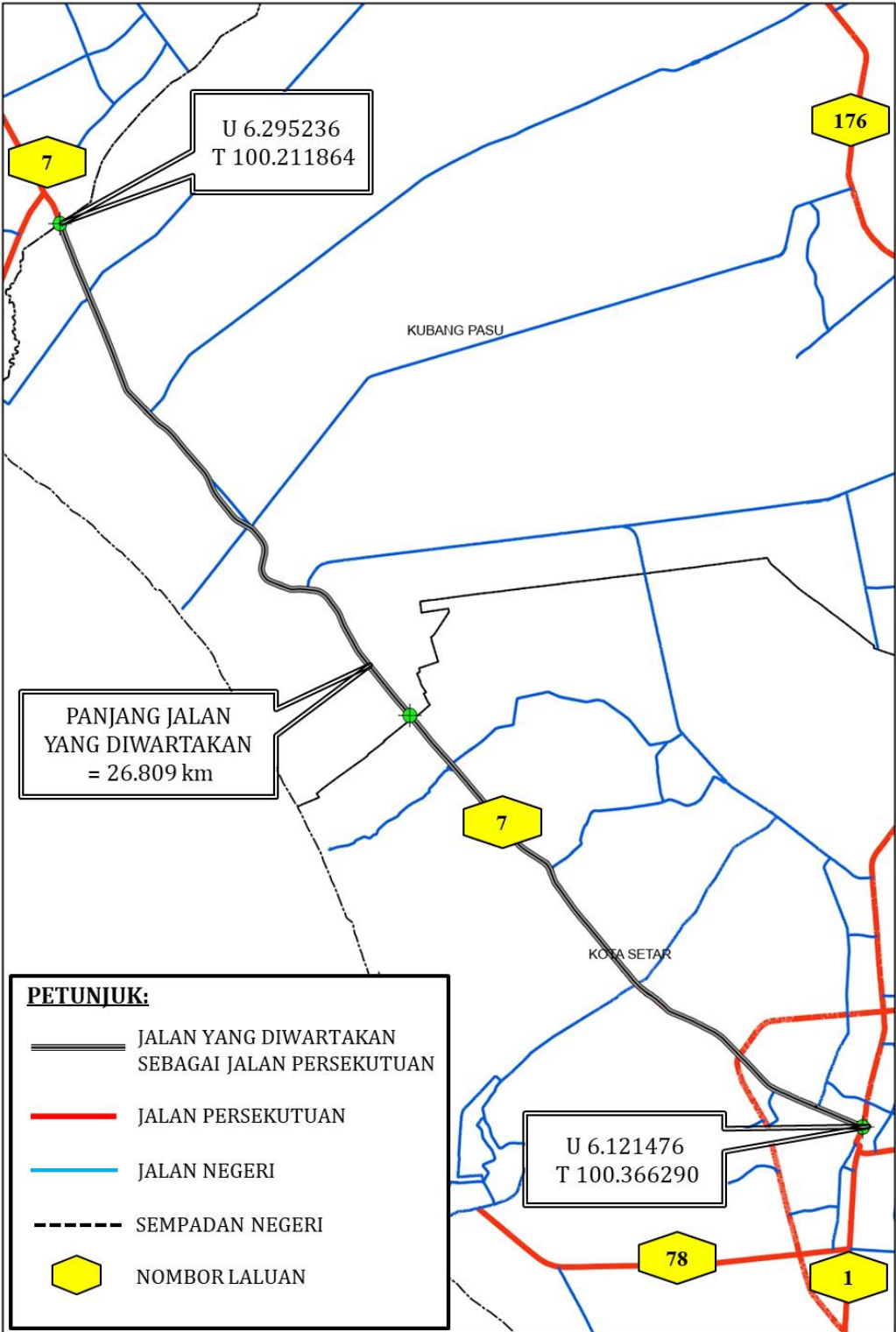
“PETA: JALAN LAKA SELATAN-UUM SINTOK



”; dan

(f) dengan memasukkan selepas PETA: JALAN SULTAN ABDUL HALIM 2, PULAU LANGKAWI, KEDAH peta yang berikut:

“PETA: JALAN ALOR SETAR-KANGAR



**Pindaan Jadual Ketiga**

3. Perintah ibu dipinda dalam Jadual Ketiga di bawah kepala Negeri Kedah Darul Aman—

(a) dengan menggantikan butiran 7 dengan butiran yang berikut:

“7. *(Laluan 276): Jalan Changlun-Sintok*

Bermula dari persimpangan Laluan 1, Jalan Bukit Kayu Hitam-Kepala Batas di koordinat U 6.432249, T 100.429014 dan berakhir di persimpangan Laluan 46, Jalan Laka Selatan-UUM Sintok di koordinat U 6.449075, T 100.453224 termasuk jalan sambungannya di dalam sempadan hak lalu-lalang sebagaimana yang ditunjukkan dalam PETA 1: JALAN CHANGLUN-SINTOK (jarak sepanjang 3.633 km).”;

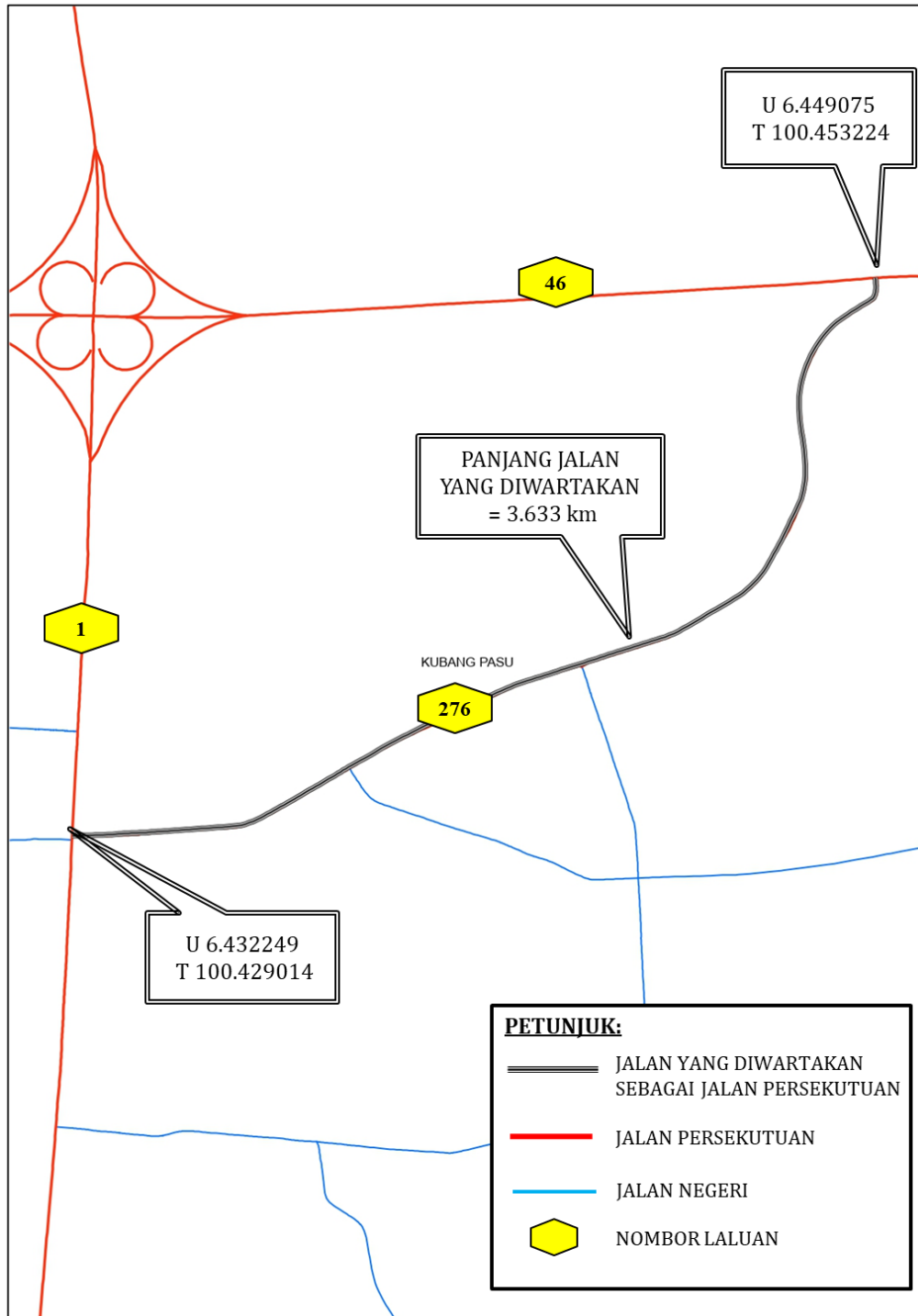
(b) dengan menggantikan butiran 8 dengan butiran yang berikut:

“8. *(Laluan 277): Jalan Bukit Tangga-Sintok*

Bermula dari persimpangan Laluan 46, Jalan Laka Selatan-UUM Sintok di koordinat U 6.448806, T 100.502201 dan berakhir di persimpangan Laluan 1, Jalan Bukit Kayu Hitam-Kepala Batas di koordinat U 6.490511, T 100.423583 termasuk jalan sambungannya di dalam sempadan hak lalu-lalang sebagaimana yang ditunjukkan dalam PETA 3: JALAN BUKIT TANGGA-SINTOK (jarak sepanjang 12.940 km).”;

(c) dengan menggantikan NEGERI KEDAH DARUL AMAN PETA 1 dengan peta yang berikut:

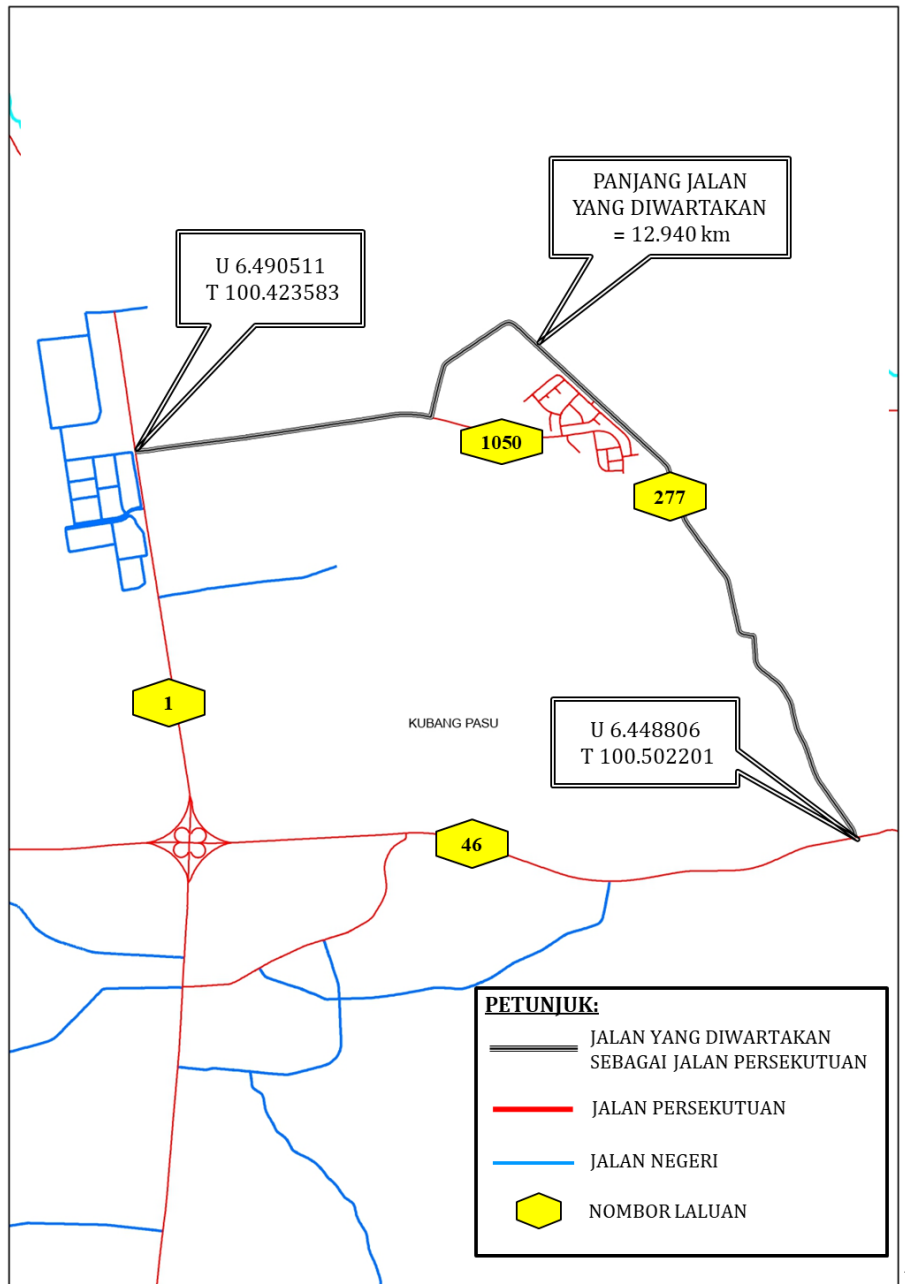
“PETA 1: JALAN CHANGLUN-SINTOK



”; dan

(d) dengan memasukkan selepas PETA 2: JALAN PAGAR KESELAMATAN KE CHUPING, BUKIT KAYU HITAM peta yang berikut:

“PETA 3: JALAN BUKIT TANGGA-SINTOK



Dibuat 16 Julai 2025  
[KKR.100-1/2/14; PN(PU2)391/JLD.52]

DATO SRI ALEXANDER NANTA LINGGI  
*Menteri Kerja Raya*

[Akan dibentangkan di Dewan Rakyat menurut seksyen 4 Akta Jalan Persekutuan 1959]

FEDERAL ROADS ACT 1959

FEDERAL ROADS (WEST MALAYSIA) (AMENDMENT) (NO. 7) ORDER 2025

IN exercise of the powers conferred by section 3 of the Federal Roads Act 1959 [Act 376], the Minister, after consultation with the State Government of Kedah, makes the following order:

**Citation and commencement**

1. (1) This order may be cited as the **Federal Roads (West Malaysia) (Amendment) (No. 7) Order 2025**.

(2) This Order comes into operation on 18 July 2025.

**Amendment of First Schedule**

2. The Federal Roads (West Malaysia) Order 1989 [P.U. (A) 401/1989], which is referred to as the “principal Order” in this Order, is amended in the First Schedule under the heading of Negeri Kedah Darul Aman—

(a) by substituting for item 4 the following item:

“4. *(Route 7): Alor Setar-Kangar Road*

Starting from the junction of Route 1, Alor Setar-Butterworth Road at coordinates N 6.121476, E 100.366290 and ending at Kedah and Perlis state boundary at coordinates N 6.295236, E 100.211864 including its link road within the boundaries of right of way as shown on MAP: ALOR SETAR-KANGAR ROAD (a distance of 26.809 km).”;

(b) by substituting for item 50 the following item:

“50. *(Route 45): Jitra-Kodiang Road*

Starting from the junction of Route 1, Bukit Kayu Hitam-Kepala Batas Road at coordinates N 6.266473, E 100.419898 and ending at Kedah and Perlis state boundary at coordinates N 6.398134, E 100.297420 including its link road within the boundaries of right of way as shown on MAP: JITRA-KODIANG ROAD (a distance of 21.683 km).”;

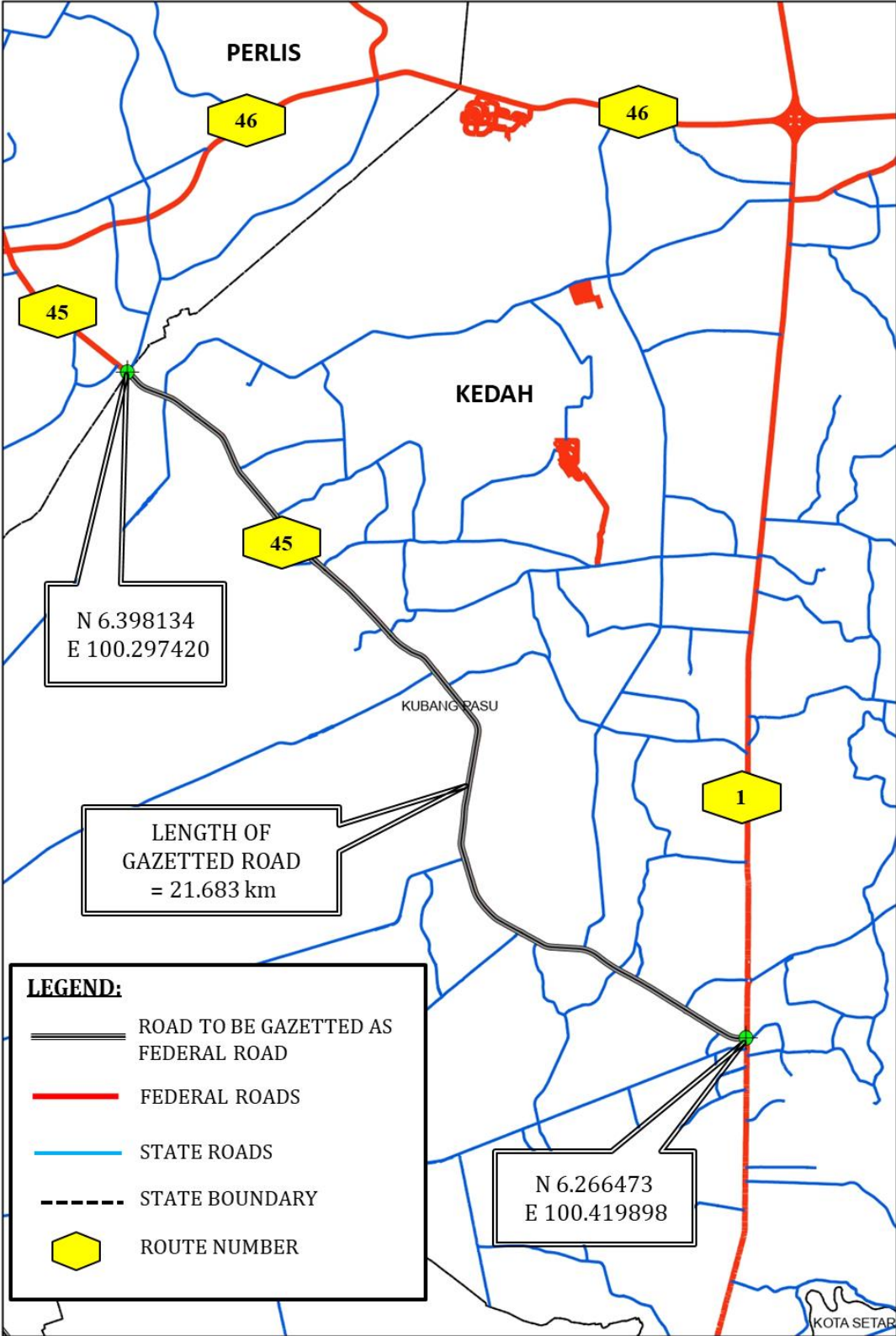
(c) by substituting for item 53 the following item:

“53. *(Route 46): Laka Selatan-UUM Sintok Road*

Starting from Kedah and Perlis state boundary at coordinates N 6.454454, E 100.363277 and ending at coordinates N 6.447429, E 100.509570 including its link road within the boundaries of right of way as shown on MAP : LAKA SELATAN-UUM SINTOK ROAD (a distance of 21.207 km).”;

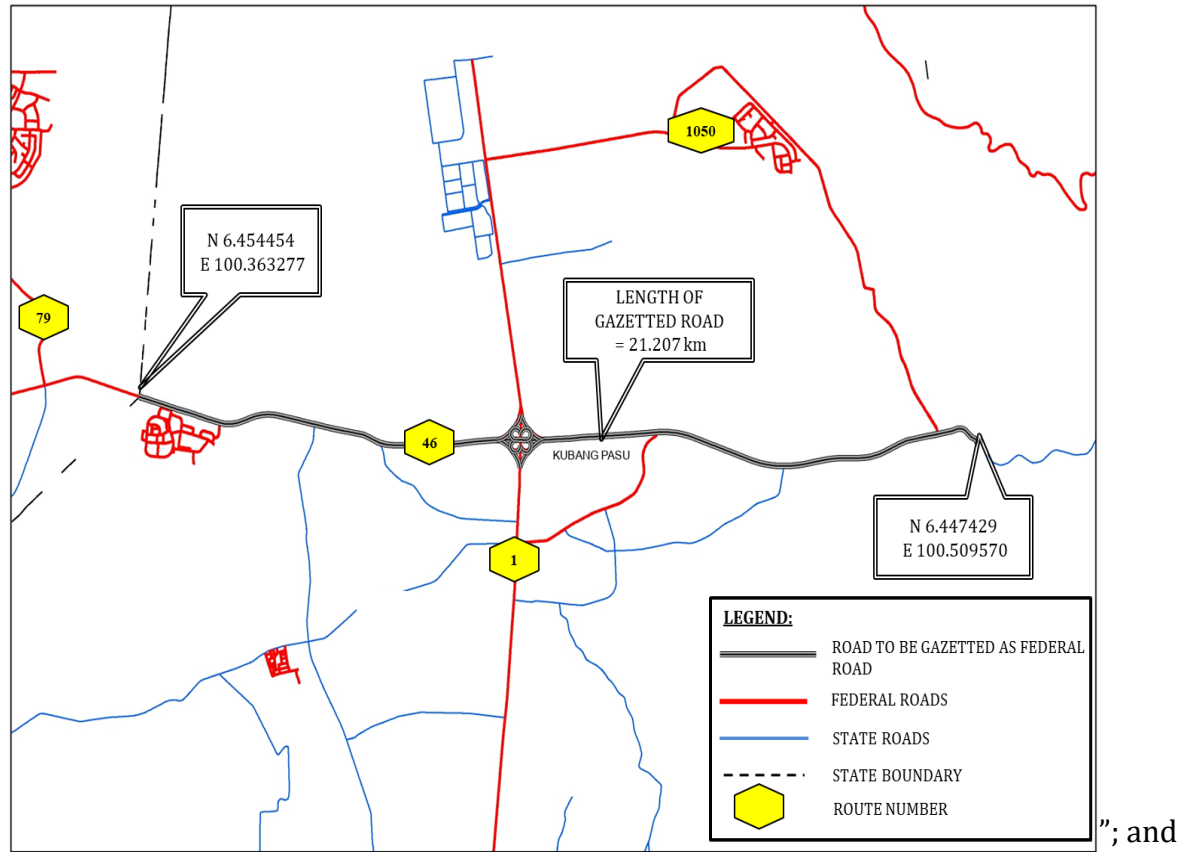
(d) by substituting for MAP OF JITRA-KODIANG ROAD, NEGERI KEDAH DARUL AMAN with the following map:

“MAP: JITRA-KODIANG ROAD



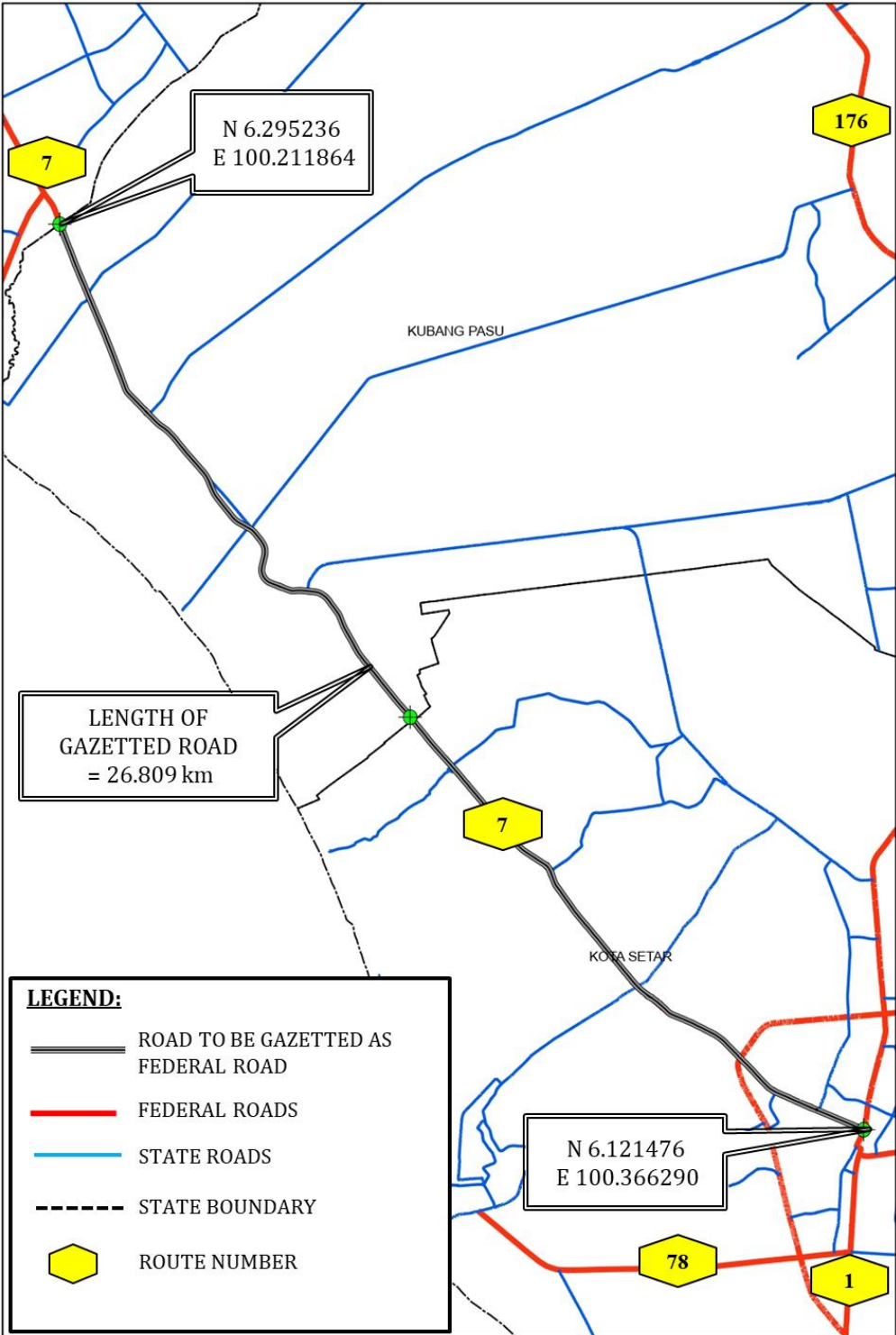
(e) by substituting for MAP: LAKA SELATAN-UUM SINTOK ROAD, NEGERI KEDAH the following map:

“MAP: LAKA SELATAN-UUM SINTOK ROAD



(f) by inserting after MAP: SULTAN ABDUL HALIM 2 ROAD, PULAU LANGKAWI, KEDAH the following map:

“MAP: ALOR SETAR-KANGAR ROAD



**Amendment of Third Schedule**

3. The principal Order is amended in the Third Schedule under the heading of Negeri Kedah Darul Aman—

(a) by substituting for item 7 the following item:

“7. *(Route 276): Changlun-Sintok Road*

Starting from the junction of Route 1, Bukit Kayu Hitam-Kepala Batas Road at coordinates N 6.432249, E 100.429014 and ending at the junction of Route 46, Laka Selatan-UUM Sintok Road at coordinates N 6.449075, E 100.453224 including its link road within the boundaries of right of way as shown on MAP 1: CHANGLUN-SINTOK ROAD (a distance of 3.633 km).”;

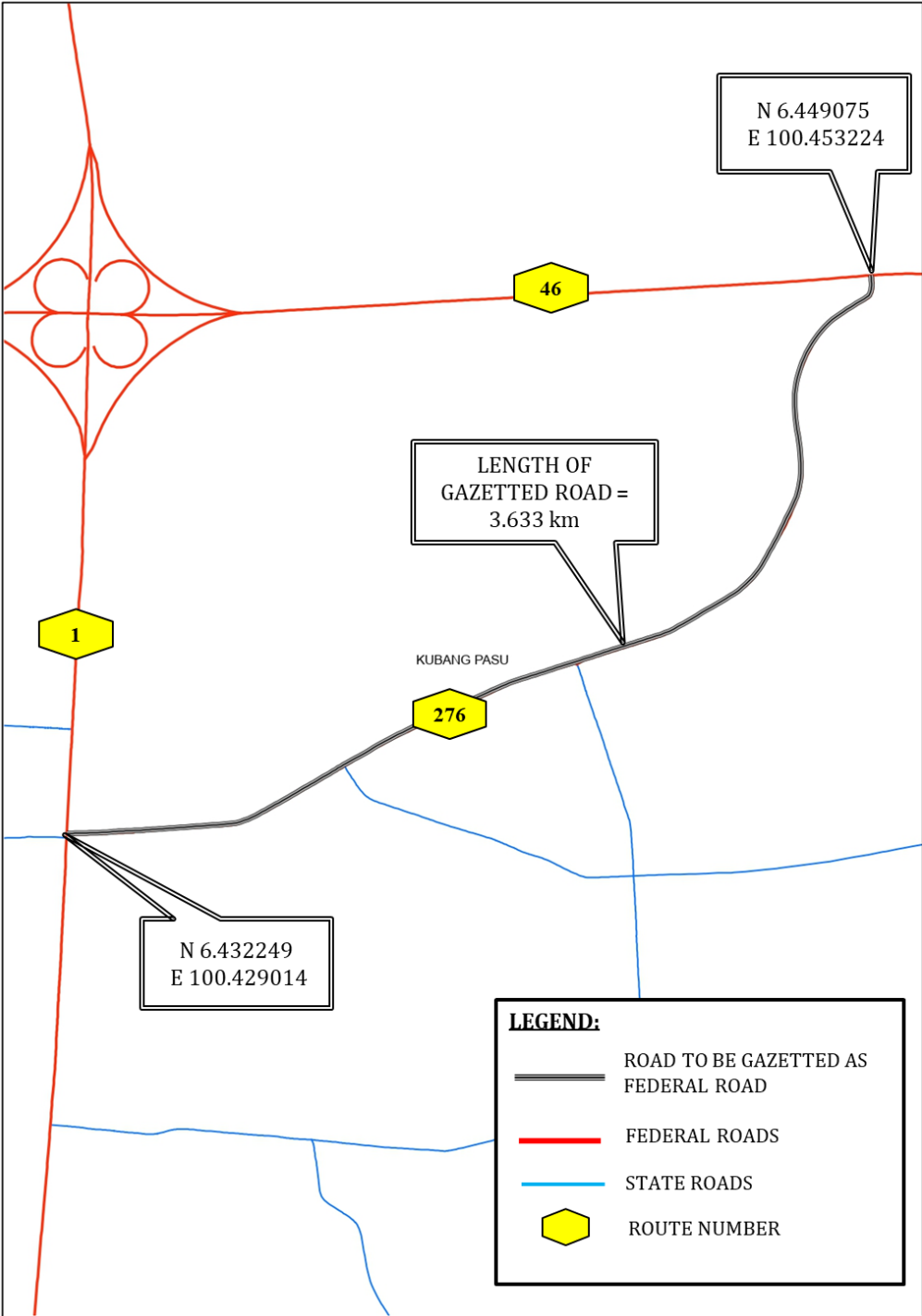
(b) by substituting for item 8 the following item:

“8. *(Route 277): Bukit Tangga-Sintok Road*

Starting from the junction of Route 46, Laka Selatan-UUM Sintok Road at coordinates N 6.448806, E 100.502201 and ending at the junction of Route 1, Bukit Kayu Hitam-Kepala Batas Road at coordinates N 6.490511, E 100.423583 including its link road within the boundaries of right of way as shown on MAP 3: BUKIT TANGGA-SINTOK ROAD (a distance of 12.940 km).”;

(c) by substituting for NEGERI KEDAH DARUL AMAN MAP 1 the following map:

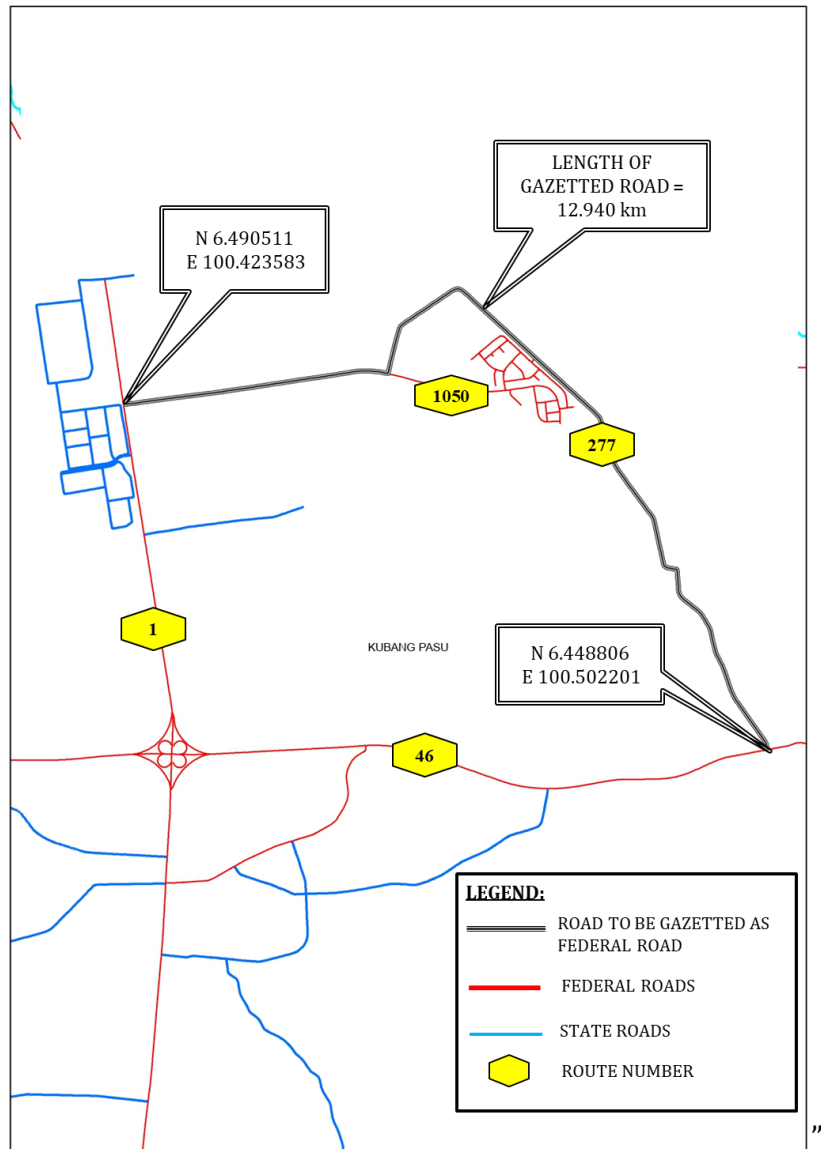
“MAP 1: CHANGLUN-SINTOK ROAD



”; and

(d) by inserting after MAP 2: SECURITY ROAD TO CHUPING, BUKIT KAYU HITAM the following map:

“MAP 3: BUKIT TANGGA-SINTOK ROAD



Made 16 July 2025  
[KKR.100-1/2/14; PN(PU2)391/JLD.52]

DATO SRI ALEXANDER NANTA LINGGI  
*Minister of Works*

[To be laid before the Dewan Rakyat pursuant to section 4 of the Federal Roads Act 1959]