



17 November 2025
17 November 2025
P.U. (A) 412

WARTA KERAJAAN PERSEKUTUAN

*FEDERAL GOVERNMENT
GAZETTE*

PERINTAH JALAN PERSEKUTUAN (MALAYSIA BARAT)
(PINDAAN) (NO. 13) 2025

*FEDERAL ROADS (WEST MALAYSIA) (AMENDMENT)
(NO. 13) ORDER 2025*

DISIARKAN OLEH/
PUBLISHED BY
JABATAN PEGUAM NEGARA/
ATTORNEY GENERAL'S CHAMBERS

AKTA JALAN PERSEKUTUAN 1959

PERINTAH JALAN PERSEKUTUAN (MALAYSIA BARAT) (PINDAAN) (NO. 13) 2025

PADA menjalankan kuasa yang diberikan oleh seksyen 3 Akta Jalan Persekutuan 1959 [Akta 376], Menteri, setelah berunding dengan Kerajaan Negeri Kedah, membuat perintah yang berikut:

Nama dan permulaan kuat kuasa

1. (1) Perintah ini bolehlah dinamakan **Perintah Jalan Persekutuan (Malaysia Barat) (Pindaan) (No. 13) 2025**.

(2) Perintah ini mula berkuat kuasa pada 18 November 2025.

Pindaan Jadual Pertama

2. Perintah Jalan Persekutuan (Malaysia Barat) 1989 [P.U. (A) 401/1989] dipinda dalam Jadual Pertama di bawah kepala Negeri Kedah Darul Aman—

(a) dengan menggantikan butiran 27 dengan butiran yang berikut:

“27. *(Laluan 136): Jalan Pekan Bandar Baharu-Kuala Ketil*

Bermula dari sempadan negeri Perak dan Kedah di koordinat U 5.129321, T 100.495061 dan berakhir di persimpangan Laluan 67, Jalan Sungai Petani-Baling di koordinat U 5.607789, T 100.639747 termasuk jalan sambungannya di dalam sempadan hak lalu-lalang sebagaimana yang ditunjukkan dalam PETA: JALAN PEKAN BANDAR BAHARU-KUALA KETIL (jarak sepanjang 89.537 km).”;

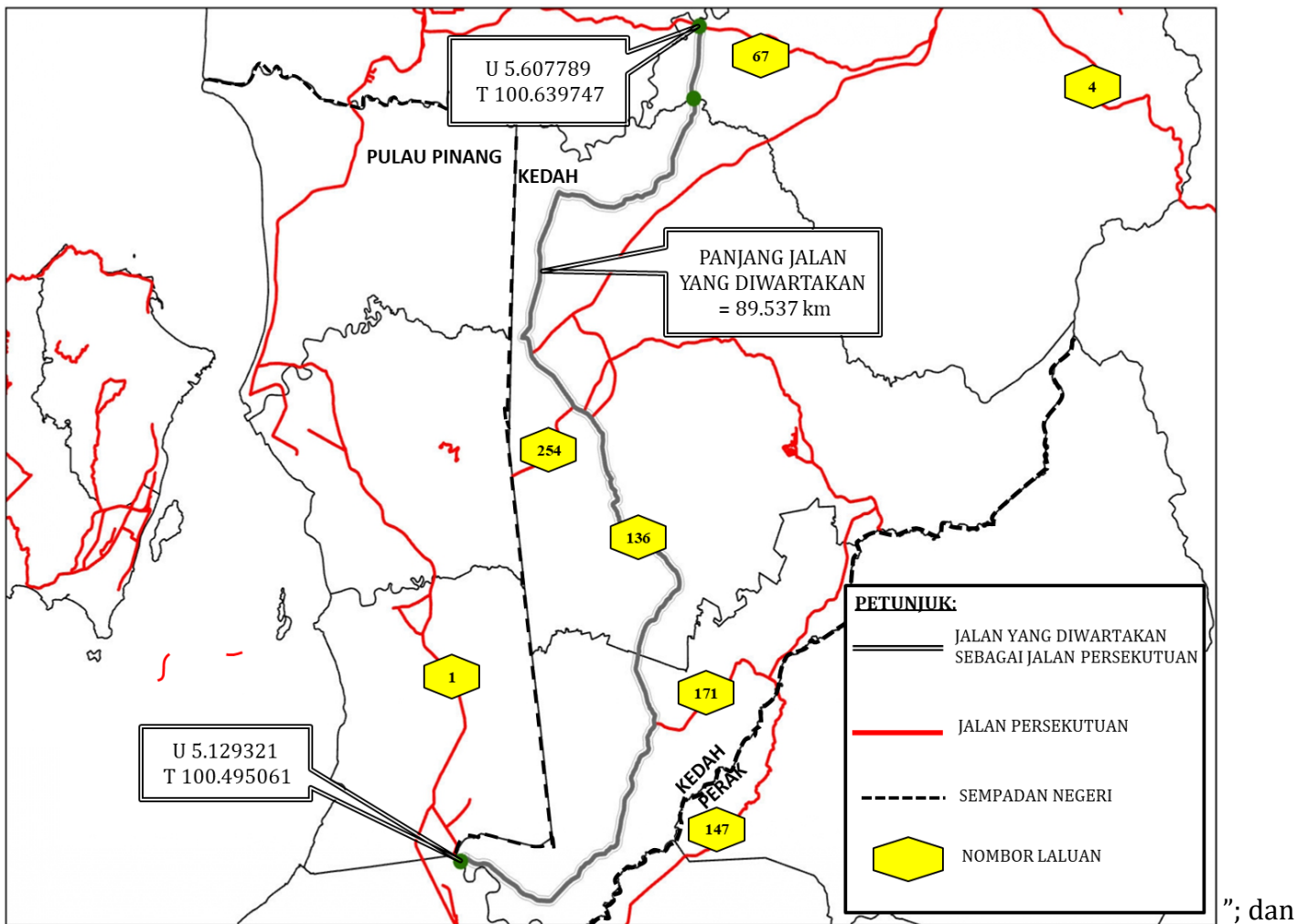
(b) dengan menggantikan butiran 46 dengan butiran yang berikut:

“46. *(Laluan 169): Jalan Mahang-Kelang Lama*

Bermula dari sempadan negeri Perak dan Kedah di koordinat U 5.319092, T 100.748353 dan berakhir di persimpangan Laluan 136, Jalan Pekan Bandar Baharu-Kuala Ketil di koordinat U 5.386939, T 100.569783 termasuk jalan sambungannya di dalam sempadan hak lalu-lalang sebagaimana yang ditunjukkan dalam PETA: JALAN MAHANG-KELANG LAMA (jarak sepanjang 31.166 km).” ;

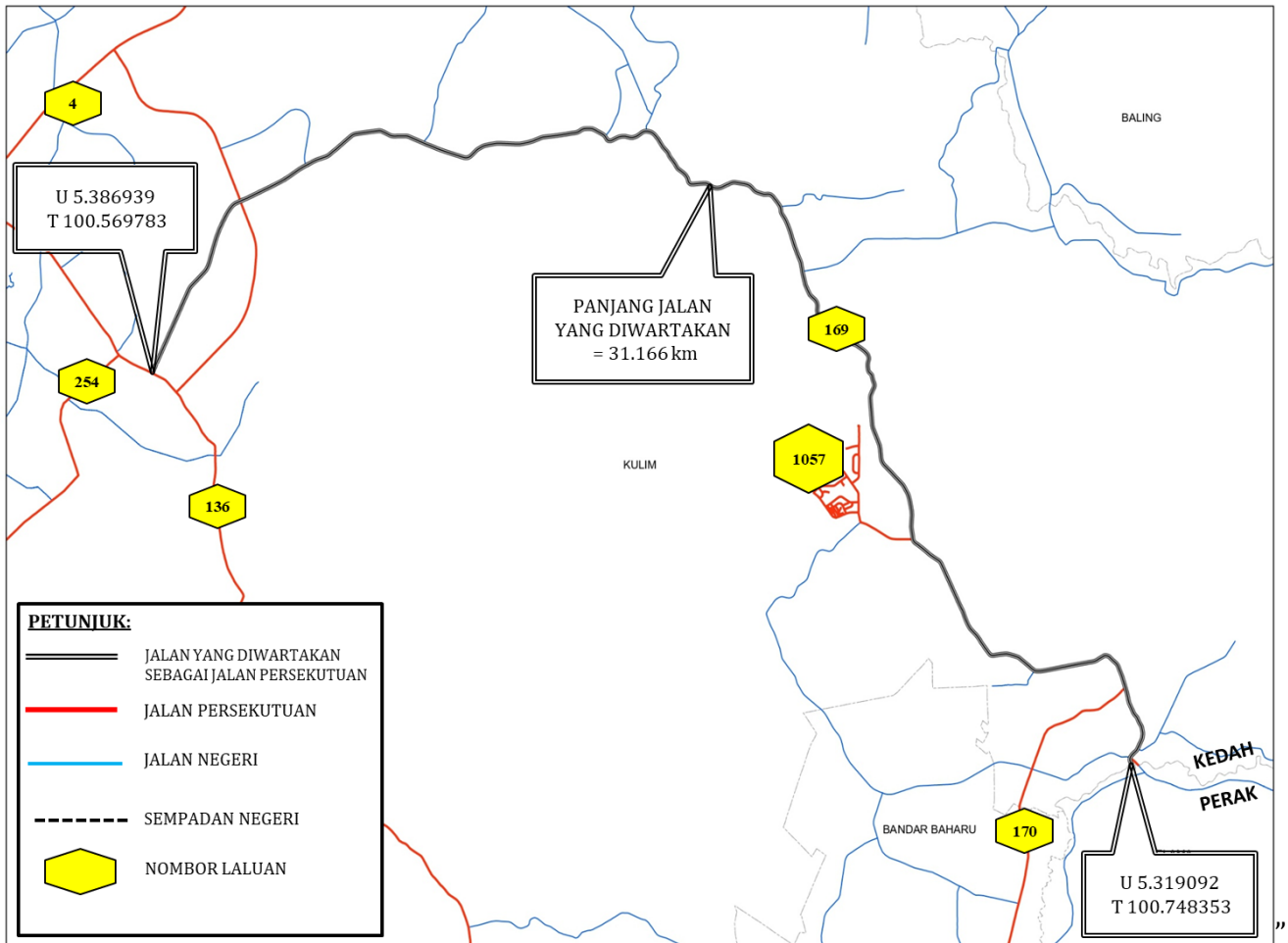
- (c) dengan menggantikan PETA: JALAN KUALA KETIL-MERBAU PULAS-LUNAS-PEKAN BANDAR BAHARU, NEGERI KEDAH dengan peta yang berikut:

“PETA: JALAN PEKAN BANDAR BAHARU-KUALA KETIL



(d) dengan memasukkan selepas PETA: JALAN ALOR SETAR-KANGAR peta yang berikut:

“PETA: JALAN MAHANG-KELANG LAMA



Dibuat 14 November 2025
[KKR.100-1/2/14; PN(PU2)391/JLD.54]

DATO SRI ALEXANDER NANTA LINGGI
Menteri Kerja Raya

[Akan dibentangkan di Dewan Rakyat menurut seksyen 4 Akta Jalan Persekutuan 1959]

FEDERAL ROADS ACT 1959

FEDERAL ROADS (WEST MALAYSIA) (AMENDMENT) (NO. 13) ORDER 2025

IN exercise of the powers conferred by section 3 of the Federal Roads Act 1959 [Act 376], the Minister, after consultation with the State Government of Kedah, makes the following order:

Citation and commencement

1. (1) This order may be cited as the **Federal Roads (West Malaysia) (Amendment) (No. 13) Order 2025**.

(2) This Order comes into operation on 18 November 2025.

Amendment of First Schedule

2. The Federal Roads (West Malaysia) Order 1989 [P.U. (A) 401/1989] is amended in the First Schedule under the heading of Negeri Kedah Darul Aman—

(a) by substituting for item 27 the following item:

“27. *(Route 136): Pekan Bandar Baharu-Kuala Ketil Road*

Starting from Perak and Kedah state boundary at the coordinates N 5.129321, E 100.495061 and ending at the junction of Route 67, Sungai Petani-Baling Road at coordinates N 5.607789, E 100.639747 including its link road within the boundaries of right of way as shown on MAP: PEKAN BANDAR BAHARU-KUALA KETIL ROAD (a distance of 89.537 km).”;

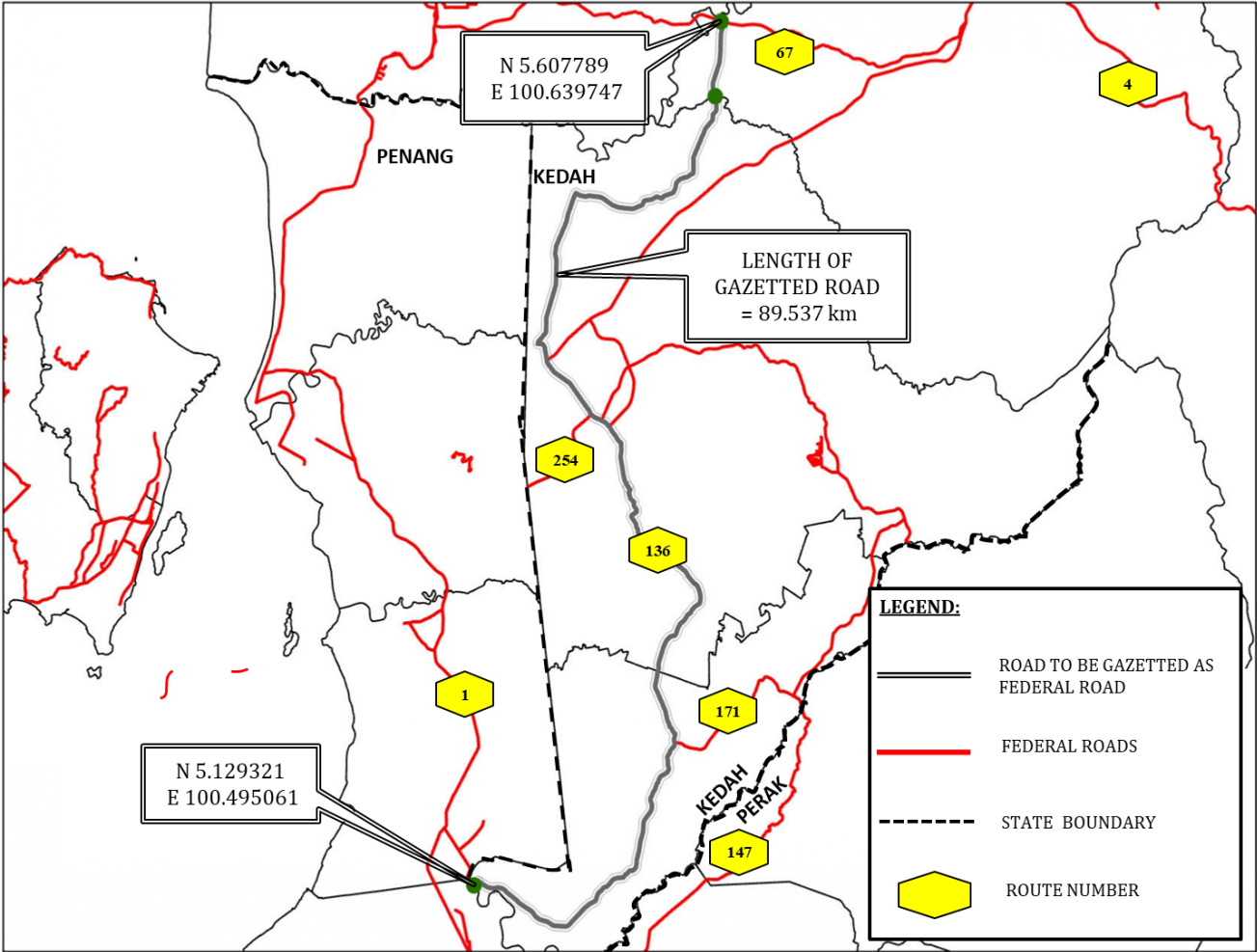
(b) by substituting for item 46 the following item:

“46. *(Route 169): Mahang-Kelang Lama Road*

Starting from Perak and Kedah state boundary at coordinates N 5.319092, E 100.748353 and ending at the junction of Route 136, Pekan Bandar Baharu-Kuala Ketil Road at coordinates N 5.386939, E 100.569783 including its link road within the boundaries of right of way as shown on MAP: MAHANG-KELANG LAMA ROAD (a distance of 31.166 km).”;

(c) by substituting for MAP: KUALA KETIL-MERBAU PULAS-LUNAS-PEKAN BANDAR BAHARU ROAD, NEGERI KEDAH the following map:

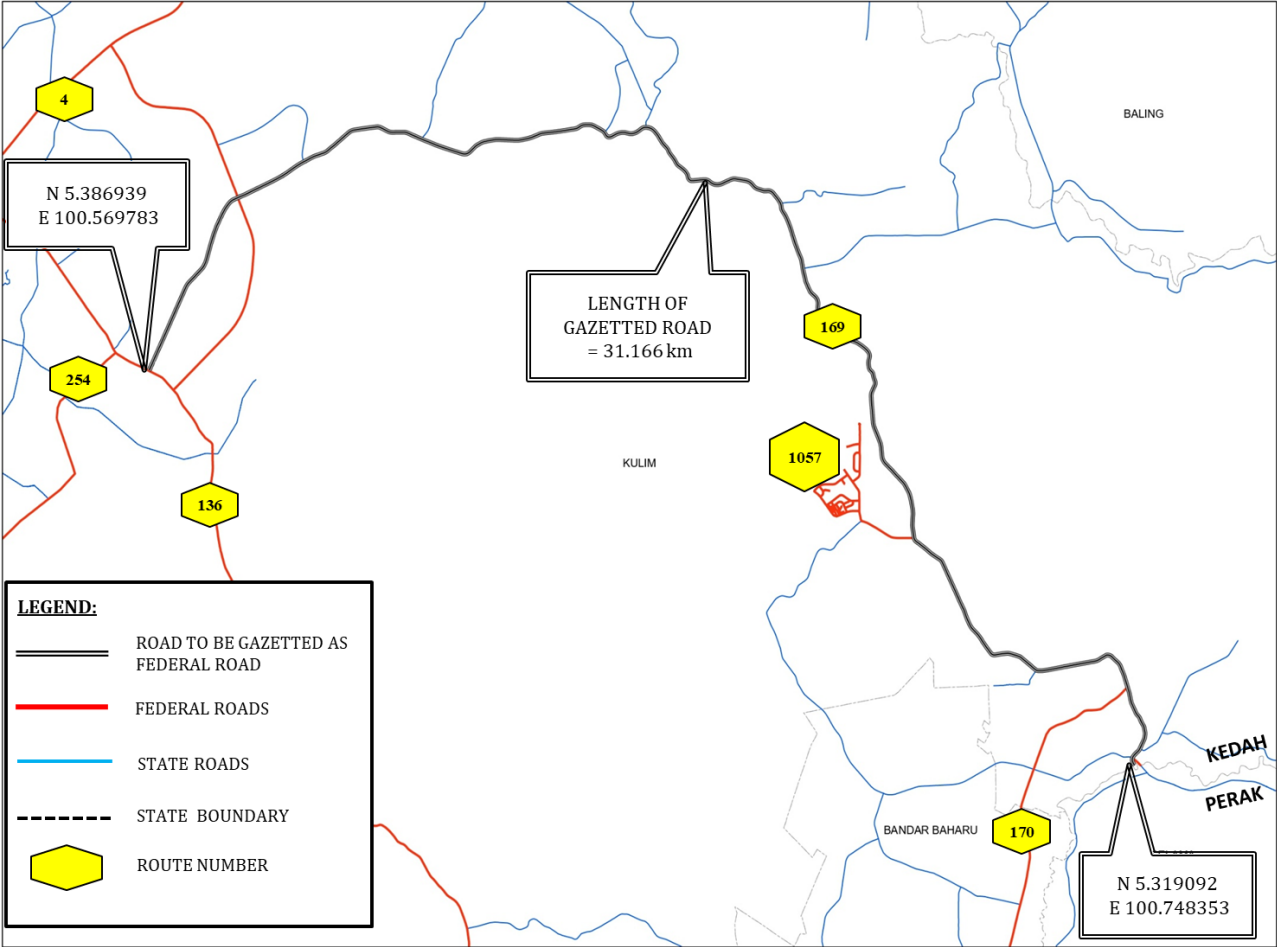
“MAP: PEKAN BANDAR BAHARU-KUALA KETIL ROAD



”; and

(d) by inserting after MAP: ALOR SETAR-KANGAR ROAD the following map:

“MAP: MAHANG-KELANG LAMA ROAD



Made 14 November 2025
[KKR.100-1/2/14; PN(PU2)391/JLD.54]

DATO SRI ALEXANDER NANTA LINGGI
Minister of Works

[To be laid before the Dewan Rakyat pursuant to section 4 of the Federal Roads Act 1959]