



18 Mac 2026  
18 March 2026  
P.U. (A) 131

WARTA KERAJAAN PERSEKUTUAN

*FEDERAL GOVERNMENT  
GAZETTE*

PERINTAH JALAN PERSEKUTUAN (MALAYSIA BARAT)  
(PINDAAN) (NO. 2) 2026

*FEDERAL ROADS (WEST MALAYSIA) (AMENDMENT)  
(NO. 2) ORDER 2026*

DISIARKAN OLEH/  
*PUBLISHED BY*  
JABATAN PEGUAM NEGARA/  
*ATTORNEY GENERAL'S CHAMBERS*

AKTA JALAN PERSEKUTUAN 1959

PERINTAH JALAN PERSEKUTUAN (MALAYSIA BARAT) (PINDAAN) (NO. 2) 2026

PADA menjalankan kuasa yang diberikan oleh seksyen 3 Akta Jalan Persekutuan 1959 [Akta 376], Menteri, setelah berunding dengan Kerajaan Negeri Pahang, membuat perintah yang berikut:

**Nama dan permulaan kuat kuasa**

1. (1) Perintah ini bolehlah dinamakan **Perintah Jalan Persekutuan (Malaysia Barat) (Pindaan) (No. 2) 2026**.

(2) Perintah ini mula berkuat kuasa pada 19 Mac 2026.

**Pindaan Jadual Pertama**

2. Perintah Jalan Persekutuan (Malaysia Barat) 1989 [P.U. (A) 401/1989] dipinda dalam Jadual Pertama di bawah kepala Negeri Pahang Darul Makmur—

(a) dengan menggantikan butiran 33 dengan butiran yang berikut:

“33. *(Laluan 231): Jalan Sungai Lembing*

Bermula dari koordinat U 3.864808, T 103.237324 dan berakhir di koordinat U 3.922483, T 103.037156 termasuk jalan sambungannya di dalam sempadan hak lalu-lalang sebagaimana yang ditunjukkan dalam PETA 11: JALAN SUNGAI LEMBING (Jarak sepanjang 26.082 km).”;

(b) dengan memasukkan selepas butiran 59 butiran yang berikut:

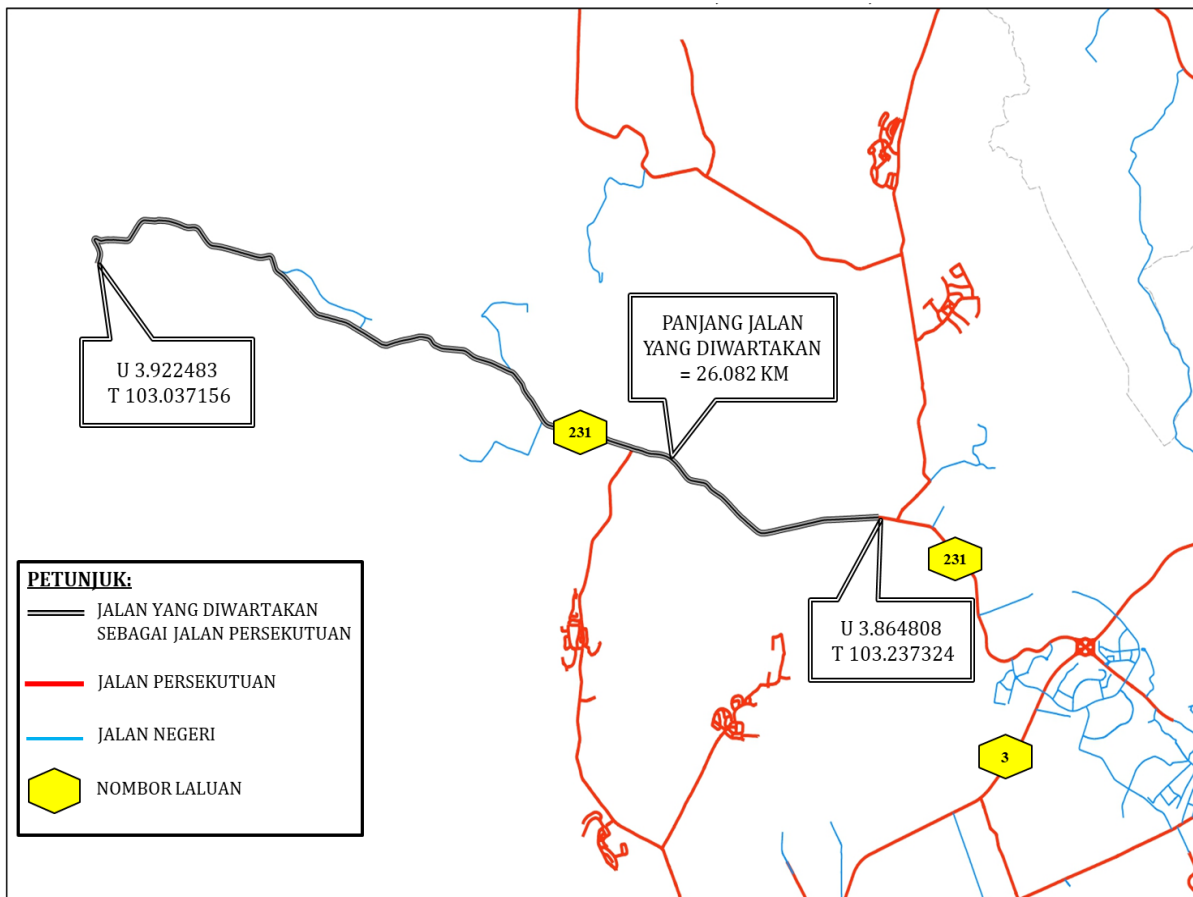
“60. *(Laluan 231): Jalan Al-Sultan Abdullah*

Bermula dari koordinat U 3.818585, T 103.312988 dan berakhir di koordinat U 3.864808, T 103.237324 termasuk jalan

sambungannya di dalam sempadan hak lalu-lalang sebagaimana yang ditunjukkan dalam PETA 42: JALAN AL-SULTAN ABDULLAH (Jarak sepanjang 11.451 km).”;

(c) dengan menggantikan PETA 11: NEGERI PAHANG dengan peta yang berikut:

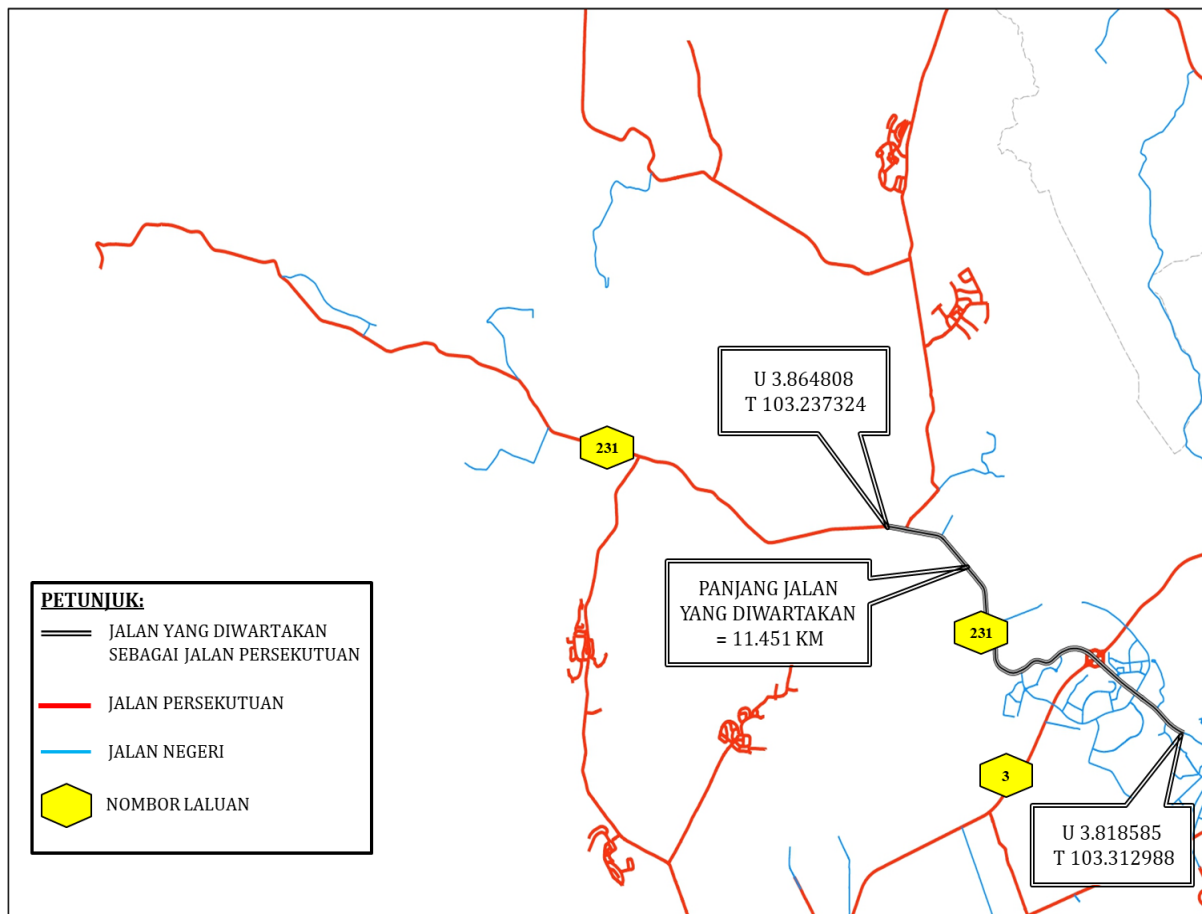
“PETA 11: JALAN SUNGAI LEMBING



”; dan

(d) dengan memasukkan selepas PETA 41: LINGKARAN TENGAH UTAMA: JALAN KAMPUNG TANAH BERCANGKUL-KUALA DONG/JALAN KUALA DONG-SEGA LAMA peta yang berikut:

“PETA 42: JALAN AL-SULTAN ABDULLAH



Dibuat 17 Mac 2026  
[KKR.100-1/2/20; PN(PU2)391/JLD.56]

DATO SRI ALEXANDER NANTA LINGGI  
*Menteri Kerja Raya*

[Akan dibentangkan di Dewan Rakyat menurut seksyen 4 Akta Jalan Persekutuan 1959]

FEDERAL ROADS ACT 1959

FEDERAL ROADS (WEST MALAYSIA) (AMENDMENT) (NO. 2) ORDER 2026

IN exercise of the powers conferred by section 3 of the Federal Roads Act 1959 [Act 376], the Minister, after consultation with the State Government of Pahang, makes the following order:

**Citation and commencement**

1. (1) This order may be cited as the **Federal Roads (West Malaysia) (Amendment) (No. 2) Order 2026**.

(2) This Order comes into operation on 19 March 2026.

**Amendment of First Schedule**

2. The Federal Roads (West Malaysia) Order 1989 [P.U. (A) 401/1989] is amended in the First Schedule under the heading of Negeri Pahang Darul Makmur—

(a) by substituting for item 33 the following item:

“33. *(Route 231): Sungai Lembing Road*

Starting from coordinates N 3.864808, E 103.237324 and ending at the coordinates N 3.922483, E 103.037156 including its link roads within the boundaries of right of way as shown on MAP 11: SUNGAI LEMBING ROAD (A distance of 26.082 km).”;

(b) by inserting after item 59 the following item:

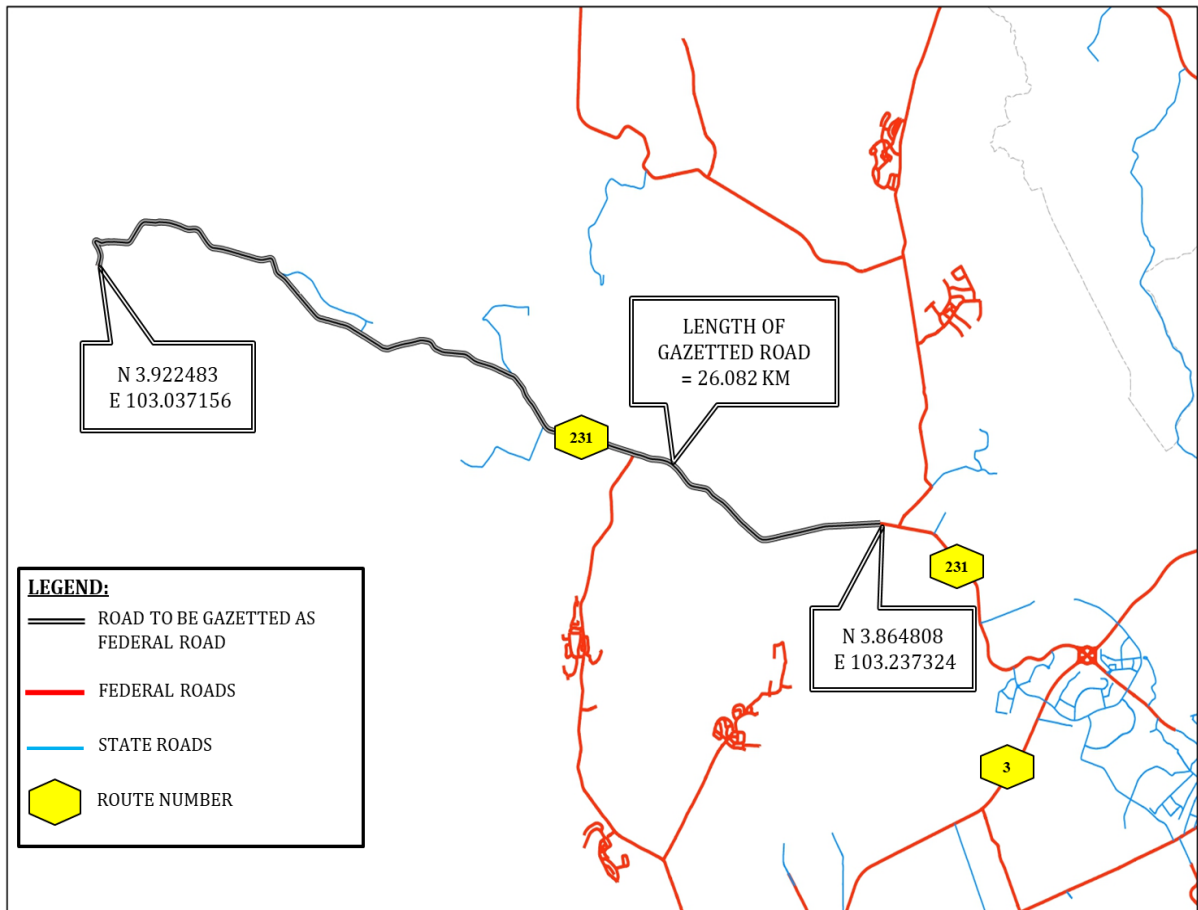
“60. *(Route 231): Al-Sultan Abdullah Road*

Starting from coordinates N 3.818585, E 103.312988 and ending at coordinates N 3.864808, E 103.237324 including its link roads

within the boundaries of right of way as shown on MAP 42:  
AL-SULTAN ABDULLAH ROAD (A distance of 11.451 km).”;

(c) by substituting for MAP 11: NEGERI PAHANG the following map:

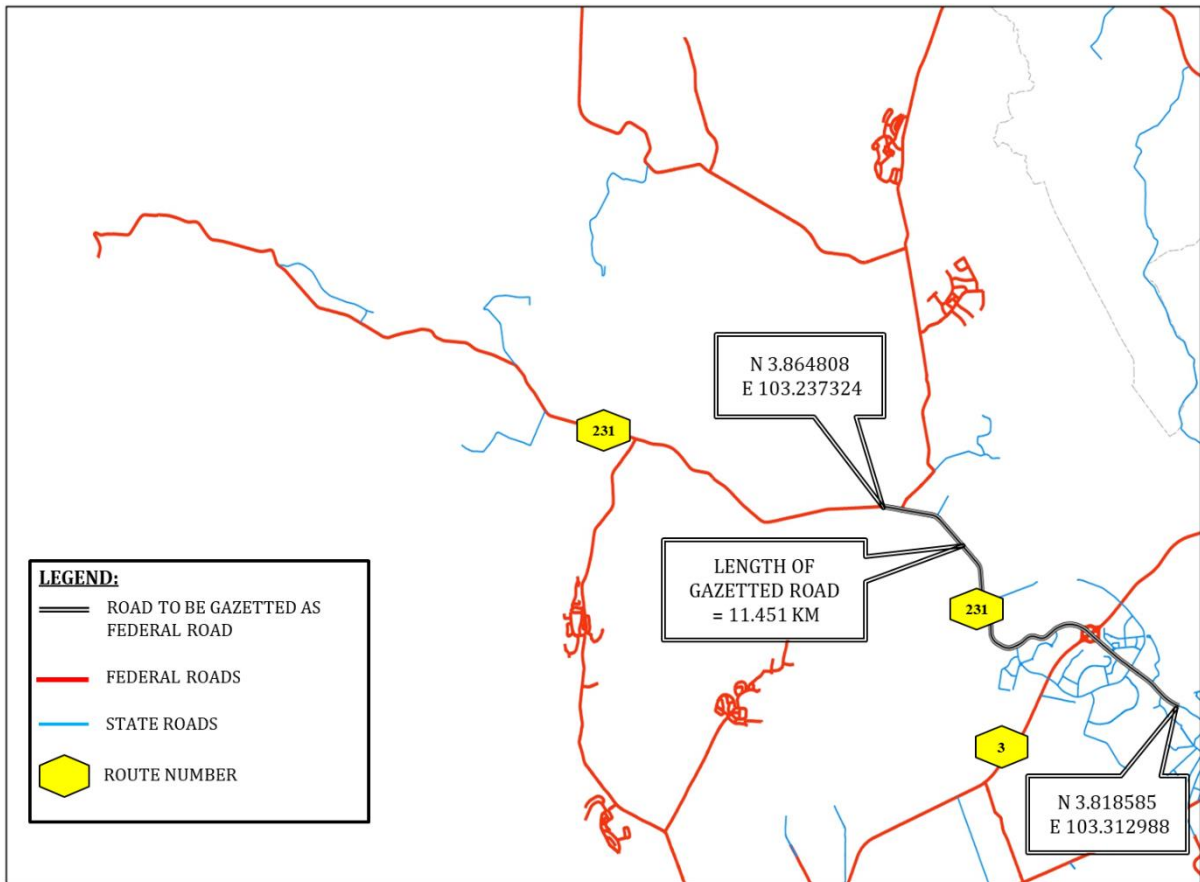
“MAP 11: SUNGAI LEMBING ROAD



”; and

(d) by inserting after MAP 41: LINGKARAN TENGAH UTAMA: KAMPUNG  
TANAH BERCANGKUL-KUALA DONG ROAD/KUALA DONG-SEGA LAMA  
ROAD the following map:

“MAP 42: AL-SULTAN ABDULLAH ROAD



Made 17 March 2026  
[KKR.100-1/2/20; PN(PU2)391/JLD.56]

DATO SRI ALEXANDER NANTA LINGGI  
*Minister of Works*

[To be laid before the Dewan Rakyat pursuant to section 4 of the Federal Roads Act 1959]