



NEGERI KEDAH DARUL AMAN

Warta Kerajaan

DITERBITKAN DENGAN KUASA

GOVERNMENT OF KEDAH DARUL AMAN GAZETTE

PUBLISHED BY AUTHORITY

Jil. 64

27hb Mei 2021

No. 11

No. 537.

SKIM KOD WARNA DAN SPESIFIKASI BENDERA DAN JATA BAGI
PERCETAKAN, PENERBITAN DAN PENGIKLANAN DI
NEGERI KEDAH DARUL AMAN

*COLOUR CODE SCHEME AND SPECIFICATION OF FLAG AND "COAT
OF ARMS" FOR PRINTING, PUBLISHING AND ADVERTISING IN THE
STATE OF KEDAH DARUL AMAN*

Percetakan, penerbitan dan pengiklanan bagi bendera dan jata di dalam Negeri
Kedah Darul Aman hendaklah mengikut skim kod warna dan spesifikasinya
yang diperihalkan dalam Jadual.

*Printing, publishing and advertising of flag and coat of arms in the State of
Kedah Darul Aman shall be in accordance with the colour code scheme and
its specification described in the Schedule.*

JADUAL/SCHEDULE

A. BENDERA RASMI NEGERI KEDAH DARUL AMAN / OFFICIAL FLAG OF THE
STATE OF KEDAH



WARNA:

Latar belakang	- Merah
Padi	- Kuning
Bulan sabit	- Hijau
Perisai	- Kuning
Jalur	- Putih
Tulisan jawi	- Kuning
Selepang	- Putih

COLOUR:

Background	- Red
Paddy	- Yellow
Crescent	- Green
Shield	- Yellow
Stripes	- White
Jawi	- Yellow
Sash	- White

SKIM KOD WARNA MENGIKUT CYMK

Merah	Hijau
C: 0%	C: 100%
Y: 100%	Y: 100%
M: 100%	M: 0%
K: 0%	K: 0%

COLOUR CODE SCHEME ACCORDING TO CYMK

Red	Green
C: 0%	C: 100%
Y: 100%	Y: 100%
M: 100%	M: 0%
K: 0%	K: 0%

Kuning	Putih
C: 0%	C: 0%
Y: 100%	Y: 0%
M: 0%	M: 0%
K: 0%	K: 0%

Yellow	White
C: 0%	C: 0%
Y: 100%	Y: 0%
M: 0%	M: 0%
K: 0%	K: 0%

SKIM KOD WARNA MENGIKUT PANTONE

Merah	Hijau	Kuning
199 C	7482 C	108 C

COLOR CODE SCHEME ACCORDING TO PANTONE

Red	Green	Yellow
199 C	7482 C	108 C

B. JATA RASMI / OFFICIAL "COAT OF ARMS"



WARNA:

Latar belakang	- Merah
Padi	- Kuning
Bulan sabit	- Hijau
Perisai	- Kuning
Jalur	- Putih
Tulisan jawi	- Kuning
Selepang	- Putih

COLOUR:

Background	- Red
Paddy	- Yellow
Crescent	- Green
Shield	- Yellow
Stripes	- White
Jawi	- Yellow
Sash	- White

SKIM KOD WARNA MENGIKUT CYMK

Merah	Hijau
C: 0%	C: 100%
Y: 100%	Y: 100%
M: 100%	M: 0%
K: 0%	K: 0%

COLOUR CODE SCHEME ACCORDING TO CYMK

Red	Green
C: 0%	C: 100%
Y: 100%	Y: 100%
M: 100%	M: 0%
K: 0%	K: 0%

Kuning	Putih
C: 0%	C: 0%
Y: 100%	Y: 0%
M: 0%	M: 0%
K: 0%	K: 0%

Yellow	White
C: 0%	C: 0%
Y: 100%	Y: 0%
M: 0%	M: 0%
K: 0%	K: 0%

SKIM KOD WARNA MENGIKUT PANTONE

Merah	Hijau	Kuning
199 C	7482 C	108 C

COLOR CODE SCHEME ACCORDING TO PANTONE

Red	Green	Yellow
199 C	7482 C	108 C


SPESIFIKASI:

- (i) Perkataan "Negeri Kedah" dalam tulisan jawi berwarna kuning
- (ii) Kalungan padi 17 butir di kiri dan kanan dan tidak melebihi perisai
- (iii) Perisai kuning berjalur putih sebanyak 15 jalur dan bucu bawahnya berada di belakang bulan sabit
- (iv) Tiada gelung atau sempadan warna di sekeliling jata

SPECIFICATION:

- (i) The word "Negeri Kedah" in jawi is yellow
- (ii) 17 Yellow paddy grains each on the left and right and does not exceed top of the shield
- (iii) 15 yellow and white stripes within the shield and the lower corners are behind the crescent
- (iv) No colour loop or border around the coat of arms

C. BENDERA UNTUK BANGUNAN ATAU INSTITUSI / FLAG FOR BUILDING OR INSTITUTION



WARNA:

- Latar belakang - Merah
- Padi - Kuning
- Bulan sabit - Hijau
- Perisai - Kuning
- Jalur - Putih
- Tulisan jawi - Kuning
- Selepang - Putih

COLOUR:

- Background - Red
- Paddy - Yellow
- Crescent - Green
- Shield - Yellow
- Stripes - White
- Jawi - Yellow
- Sash - White

SKIM KOD WARNA MENGIKUT CYMK

- | | |
|---------|---------|
| Merah | Hijau |
| C: 0% | C: 100% |
| Y: 100% | Y: 100% |
| M: 100% | M: 0% |
| K: 0% | K: 0% |

COLOUR CODE SCHEME ACCORDING TO CYMK

- | | |
|---------|---------|
| Red | Green |
| C: 0% | C: 100% |
| Y: 100% | Y: 100% |
| M: 100% | M: 0% |
| K: 0% | K: 0% |

- | | |
|---------|-------|
| Kuning | Putih |
| C: 0% | C: 0% |
| Y: 100% | Y: 0% |
| M: 0% | M: 0% |
| K: 0% | K: 0% |

- | | |
|---------|-------|
| Yellow | White |
| C: 0% | C: 0% |
| Y: 100% | Y: 0% |
| M: 0% | M: 0% |
| K: 0% | K: 0% |

SKIM KOD WARNA MENGIKUT PANTONE

- | | | |
|-------|--------|--------|
| Merah | Hijau | Kuning |
| 199 C | 7482 C | 108 C |

COLOR CODE SCHEME ACCORDING TO PANTONE

- | | | |
|-------|--------|--------|
| Red | Green | Yellow |
| 199 C | 7482 C | 108 C |

SPESIFIKASI:

- (i) Ukuran suatu bendera adalah panjang dua kali lebarnya
- (ii) Nisbah untuk tataletak jata adalah 1:2.
- (iii) Garis pusat untuk tataletak jata adalah 1' 4'' dan terletak di tengah-tengah Bahagian I dan Bahagian III.
- (iv) Jahitan berbenang merah kemas dan kukuh di sekeliling bendera.
- (v) Tali pengikat di bahagian atas dan bawah dijahitkan sepenuhnya pada bahagian atas 'Side Pocket'.
- (vi) Bahan dan kualiti fabrik seperti yang berikut:
 - (a) Jenis Polymesh - 110gsm/sqm
 - (b) Jenis Woollen - 120gsm/sqm
 - (c) Jenis Polyester - 110 gsm/sqm
 - (d) Jenis Cotton - 110gsm/sqm
 - (e) Jenis Nylon - 65 gsm/sqm

SPECIFICATION:

- (i) *Dimension of a flag is length twice its width*
- (ii) *The ratio for the coat of arms is 1: 2.*
- (iii) *The diameter for the coat of arms is 1 '4' 'and is located in the middle of Part I and Part III.*
- (iv) *Neat and strong red threaded seams around the flag.*
- (v) *Fasten straps at the top and bottom is fully sewn at the top of the side pocket.*
- (vi) *Material and fabric quality as follows:*
 - (a) *Polymesh - 110gsm / sqm*
 - (b) *Woollen - 120gsm / sqm*
 - (c) *Polyester - 110 gsm / sqm*
 - (d) *Cotton - 110gsm / sqm*
 - (e) *Nylon - 65 gsm / sqm*

D. BENDERA JENIS GEGANTUNG / HANGING FLAG (BANNER)

WARNA:

- Latar belakang - Merah
- Padi - Kuning
- Bulan sabit - Hijau
- Perisai - Kuning
- Jalur - Putih
- Tulisan jawi - Kuning
- Selepang - Putih

SKIM KOD WARNA MENGIKUT CYMK

- | | |
|---------|---------|
| Merah | Hijau |
| C: 0% | C: 100% |
| Y: 100% | Y: 100% |
| M: 100% | M: 0% |
| K: 0% | K: 0% |

- | | |
|---------|-------|
| Kuning | Putih |
| C: 0% | C: 0% |
| Y: 100% | Y: 0% |
| M: 0% | M: 0% |
| K: 0% | K: 0% |

SKIM KOD WARNA MENGIKUT PANTONE

- | | | |
|-------|--------|--------|
| Merah | Hijau | Kuning |
| 199 C | 7482 C | 108 C |

SPESIFIKASI (Jenis A):

- (i) Saiz 3 x 12 (Panjang x Lebar)
- (ii) Saiz 'Back Pocket' 3cm
- (iii) Jarak antara 'Back Pocket' dari bahagian atas ke bahagian tengah ialah 5 kaki dan dari bahagian tengah ke bahagian bawah ialah 6 kaki
- (iv) Pemasangan di tiang lampu jalanraya utama atau laluan protokol

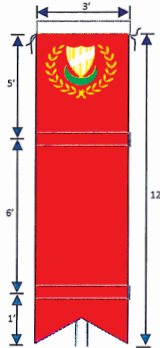
SPESIFIKASI (Jenis B):

- (i) Saiz 2 x 8 (Panjang x Lebar).
- (ii) Saiz 'Back Pocket' 3cm
- (iii) Jarak antara 'Back Pocket' dari bahagian atas ke bahagian tengah ialah 3 kaki dan dari bahagian tengah ke bahagian bawah ialah 4 kaki
- (iv) Pemasangan di tiang pagar atau tiang lampu.

Bahan dan kualiti fabrik seperti yang berikut:

- (a) Jenis Polymesh - 110gsm/sqm
- (b) Jenis Woollen - 120gsm/sqm
- (c) Jenis Polyester - 110gsm/sqm
- (d) Jenis Cotton - 110gsm/sqm
- (e) Jenis Nylon - 65 gsm/sqm

Jenis A/ Type A



COLOUR:

- Background - Red
- Paddy - Yellow
- Crescent - Green
- Shield - Yellow
- Stripes - White
- Jawi - Yellow
- Sash - White

COLOUR CODE SCHEME ACCORDING TO CYMK

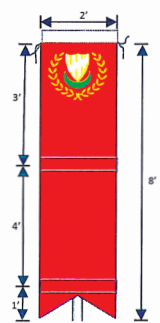
- | | |
|---------|---------|
| Red | Green |
| C: 0% | C: 100% |
| Y: 100% | Y: 100% |
| M: 100% | M: 0% |
| K: 0% | K: 0% |

- | | |
|---------|-------|
| Yellow | White |
| C: 0% | C: 0% |
| Y: 100% | Y: 0% |
| M: 0% | M: 0% |
| K: 0% | K: 0% |

COLOR CODE SCHEME ACCORDING TO PANTONE

- | | | |
|-------|--------|--------|
| Red | Green | Yellow |
| 199 C | 7482 C | 108 C |

Jenis B/ Type B



SPECIFICATION (Type A):

- (i) Size 3 x 12 (Length x Width).
- (ii) Size 'Back Pocket' 3cm
- (iii) The distance between the 'Back Pocket' from the top to the middle is 5 feet and from the middle to the bottom is 6 feet
- (iv) Installation on light pillar of main street or protocol routes

SPECIFICATION (Type B):

- (i) Size 2 x 8 (Length x Width).
- (ii) Size 'Back Pocket' 3cm
- (iii) The distance between the 'Back Pocket' from the top to the middle is 3 feet and from the middle to the bottom is 4 feet
- (iv) Installation on fence pillar or light pillar.

Material and fabric quality as follows:

- (a) Polymesh - 110gsm / sqm
- (b) Woollen - 120gsm / sqm
- (c) Polyester - 110 gsm / sqm
- (d) Cotton - 110gsm / sqm
- (e) Nylon - 65 gsm / sqm

E. AKSESORI BENDERA TANGAN / HAND FLAG ACCESSORIES



WARNA:

Latar belakang	- Merah
Padi	- Kuning
Bulan sabit	- Hijau
Perisai	- Kuning
Jalur	- Putih
Tulisan jawi	- Kuning
Selepang	- Putih

COLOUR:

Background	- Red
Paddy	- Yellow
Crescent	- Green
Shield	- Yellow
Stripes	- White
Jawi	- Yellow
Sash	- White

SKIM KOD WARNA MENGIKUT CYMK

Merah	Hijau
C: 0%	C: 100%
Y: 100%	Y: 100%
M: 100%	M: 0%
K: 0%	K: 0%

COLOUR CODE SCHEME ACCORDING TO CYMK

Red	Green
C: 0%	C: 100%
Y: 100%	Y: 100%
M: 100%	M: 0%
K: 0%	K: 0%

Kuning	Putih
C: 0%	C: 0%
Y: 100%	Y: 0%
M: 0%	M: 0%
K: 0%	K: 0%

Yellow	White
C: 0%	C: 0%
Y: 100%	Y: 0%
M: 0%	M: 0%
K: 0%	K: 0%

SKIM KOD WARNA MENGIKUT PANTONE

Merah	Hijau	Kuning
199 C	7482 C	108 C

COLOR CODE SCHEME ACCORDING TO PANTONE

Red	Green	Yellow
199 C	7482 C	108 C

SPESIFIKASI :

- (i) Saiz umum ialah 15cm x 30cm
- (ii) Saiz sederhana ialah 30cm x 60cm
- (iii) Nisbah untuk tataletak jata / lambang adalah 1:2
- (iv) Jenis Polyester: 65 gsm/sqm

SPECIFICATION :

- (i) The general size is 15cm x 30cm
- (ii) Medium size is 30cm x 60cm
- (iii) The ratio for the coat of arms / emblem is 1: 2.
- (iv) Polyester Type: 65 gsm / sqm

F. AKSESORI BENDERA BANTING / BUNTING FLAG ACCESSORIES



WARNA:

Latar belakang	- Merah
Padi	- Kuning
Bulan sabit	- Hijau
Perisai	- Kuning
Jalur	- Putih
Tulisan jawi	- Kuning
Selepang	- Putih

COLOUR:

Background	- Red
Paddy	- Yellow
Crescent	- Green
Shield	- Yellow
Stripes	- White
Jawi	- Yellow
Sash	- White

SKIM KOD WARNA MENGIKUT CYMK

Merah	Hijau
C: 0%	C: 100%
Y: 100%	Y: 100%
M: 100%	M: 0%
K: 0%	K: 0%

COLOUR CODE SCHEME ACCORDING TO CYMK

Red	Green
C: 0%	C: 100%
Y: 100%	Y: 100%
M: 100%	M: 0%
K: 0%	K: 0%

Kuning	Putih
C: 0%	C: 0%
Y: 100%	Y: 0%
M: 0%	M: 0%
K: 0%	K: 0%

Yellow	White
C: 0%	C: 0%
Y: 100%	Y: 0%
M: 0%	M: 0%
K: 0%	K: 0%

SKIM KOD WARNA MENGIKUT PANTONE

Merah	Hijau	Kuning
199 C	7482 C	108 C

COLOR CODE SCHEME ACCORDING TO PANTONE

Red	Green	Yellow
199 C	7482 C	108 C

SPESIFIKASI:

- (i) Ukuran umum bendera banting ialah 15cm x 30cm
- (ii) Panjang adalah 15 kaki (tertakluk kepada pengeluar)
- (iii) Fabrik adalah jenis polyster, 65 gsm/sqm

SPECIFICATION :

- (i) The general size of bunting flag is 15cm x 30cm
- (ii) Length is 15 feet (subject to manufacturer)
- (iii) The fabric is polyster, 65 gsm/sqm

No. 538.ENAKMEN PENTADBIRAN UNDANG-UNDANG ISLAM
(KEDAH DARUL AMAN) 2008*ADMINISTRATION OF ISLAMIC LAW (KEDAH DARUL AMAN)
ENACTMENT 2008*

MASJID DAERAH BAGI NEGERI KEDAH

DISTRICT MOSQUES FOR THE STATE OF KEDAH

Bahawa Masjid Daerah bagi Negeri Kedah Darul Aman sebagaimana yang dinyatakan dalam Jadual telah ditetapkan oleh Kebawah Duli Yang Maha Mulia Sultan Kedah atas nasihat Majlis Agama Islam Negeri Kedah Darul Aman bagi maksud subseksyen 63(2), Enakmen Pentadbiran Undang-Undang Islam (Kedah Darul Aman) 2008 [*Enakmen No. 9 tahun 2008*].

The District Mosques for the State of Kedah as specified in the Schedule have been determined by His Royal Highness the Sultan of Kedah on the advice of the Majlis Agama Islam Negeri Kedah Darul Aman for the purpose of subsection 63(2) of the Administration of Islamic Law (Kedah Darul Aman) Enactment 2008 [Enactment No. 9 of 2008].

JADUAL/SCHEDULE

Bil.	Daerah	Masjid
1.	Kota Setar	Masjid Sultanah Bahiyah, Alor Setar
2.	Pokok Sena	Masjid An-Nur Kg. Kiew, Pekan Pokok Sena
3.	Langkawi	Masjid Al-Hana, Kuah, Langkawi
4.	Padang Terap	Masjid Muazzam Shah, Pekan Kuala Nerang
5.	Kubang Pasu	Masjid Al-A'la, Pekan Jitra
6.	Pendang	Masjid Sultanah Haminah, Tanjung Radin, Pendang
7.	Yan	Masjid Jamek Badlishah, Pekan Yan
8.	Kuala Muda	Masjid Sultan Muzaffar Shah, Sungai Petani

Bil.	Daerah	Masjid
9.	Sik	Masjid Al-Rahman, Pekan Sik
10.	Baling	Masjid Ridzwaniah, Pekan Baling
11.	Kulim	Masjid Kulim Hi Tech, Kulim
12.	Bandar Baharu	Masjid Al-Fateh, Serdang

Bertarikh 22 April 2021

Dated 22 April 2021

[AGAMA(K) M-044(69); PUN(KD) 600-4/5/17(); PSU(F) 836-1440(10)]

HAJI MOHD YUSRI BIN HAJI MD. DAUD
Setiausaha
Majlis Agama Islam
Kedah/
Secretary
Majlis Agama Islam
Kedah

ENAKMEN 29 (ENAKMEN SIMPANAN MELAYU 1930)

ENACTMENT 29 (MALAY RESERVATIONS ENACTMENT 1930)

No. 539.

PEMBATALAN DI BAWAH PERENGGAN 4(b)

REVOCATION UNDER PARAGRAPH 4(b)

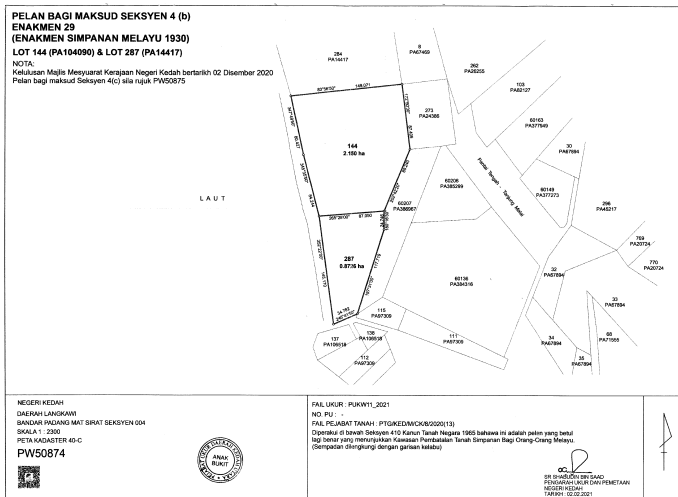
Pada menjalankan kuasa yang diberi oleh perenggan 4(b) Enakmen 29 (Enakmen Simpanan Melayu 1930) maka inilah Raja dalam Mesyuarat membatalkan pengisytiharan Tanah Simpanan Bagi Orang-orang Melayu di dalam Bandar Padang Mat Sirat, Seksyen 004, Daerah Langkawi, Kedah Darul Aman, dalam *Warta Kerajaan Kedah* No. 46 Jilid 9 bertarikh 4 April 1933 sebagai Kenyataan No. 1180 setakat yang berkenaan dengan tanah yang tersebut dalam Jadual di bawah ini dan dipetakan di atas Peta No. P.W. 50874 yang disimpan di Pejabat Pengarah Ukur dan Pemetaan, Kulim, Kedah Darul Aman.

In exercise of the power conferred by paragraph 4(b) of Enactment 29 (Malay Reservations Enactment 1930) the Ruler in Council hereby revokes the declaration of Malay Reservation in Bandar Padang Mat Sirat, Seksyen 004, District of Langkawi, Kedah Darul Aman, published in the *Kedah Government Gazette* No. 46 Volume 9 dated 4 April 1933 as Notification No. 1180 in so far as it relates to the land described in the Schedule hereto and delineated upon P.W. 50874 deposited in the Office of the Director of Survey, Kulim, Kedah Darul Aman.

JADUAL/SCHEDULE

Bandar—Padang Mat Sirat, Seksyen 004. Daerah—Langkawi.

Hakmilik	Keluasan
	Hektar
G.M. 3902, Lot 144, Seksyen 4	2.150
G.M. 359, Lot 1239 (Lot baru 287) P.W. 50874	0.8726



Bertarikh 28 April 2021
 Dated 28 April 2021
 [PSU(K): 258-1442; PTG/KED/M/CK/8/2020]

MOHAMAD AZLEE BIN AHMAD
*Setiausaha Majlis Mesyuarat Kerajaan
 Kedah/
 Secretary State Executive Council
 Kedah*

No. 540.

DIPERMASUKAN DI BAWAH PERENGGAN 4(c)

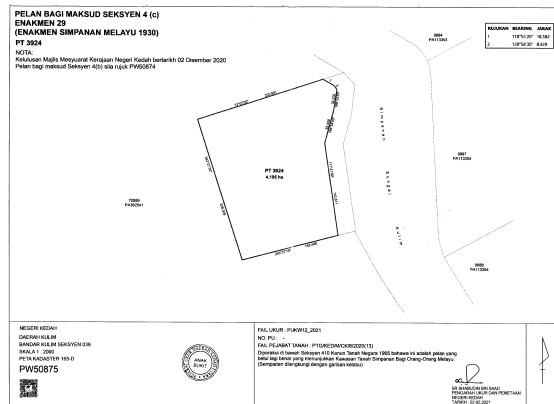
REINCLUSION UNDER PARAGRAPH 4(c)

Pada menjalankan kuasa yang diberi oleh perenggan 4(c) Enakmen 29 (Enakmen Simpanan Melayu 1930) maka inilah Raja dalam Majlis Mesyuarat mengisytiharkan tanah yang tersebut dalam Bandar Kulim, Seksyen 039, Daerah Kulim, Kedah Darul Aman setakat yang berkenaan seperti Jadual di bawah dan dipetakan di atas P.W. 50875 yang disimpan di Pejabat Pengarah Ukur dan Pemetaan, Kulim, Kedah Darul Aman dipermasukkan menjadi Tanah Simpanan Bagi Orang-orang Melayu.

In exercise of the power conferred by paragraph 4(c) of Enactment 29 (Malay Reservations Enactment 1930) the Ruler in Council hereby declares that the land in the Bandar Kulim, Seksyen 039, District of Kulim, Kedah Darul Aman in so far as it relates to the land Schedule hereto and delineated upon P.W. 50875 deposited in the Office of the Director of Survey, Kulim, Kedah Darul Aman to be included as land in Malay Reservation.

JADUAL/SCHEDULE

Bandar—Kulim, Seksyen 039. Daerah—Kulim. Hakmilik—H.S.D. 77506, P.T. 3924, Seksyen 39, P.W. 50875. Keluasan—4.195 hektar.



Bertarikh 28 April 2021

Dated 28 April 2021

[PSU(K): 258-1442; PTG/KED/M/CK/8/2020]

MOHAMAD AZLEE BIN AHMAD
*Setiausaha Majlis Mesyuarat Kerajaan
 Kedah/
 Secretary State Executive Council
 Kedah*

KANUN TANAH NEGARA
 (Akta 56 tahun 1965)

NATIONAL LAND CODE
 (Act 56 of 1965)

No. 541.

(Seksyen 130)

NOTIS PERKEMBALIAN TANAH KEPADA KERAJAAN

(Section 130)

NOTICE OF REVERSION TO THE STATE

Bahawasanya, menurut peruntukan-peruntukan seksyen 100, Kanun Tanah Negara, tanah yang dijadualkan di bawah ini telah dengan jalan perintah diisytiharkan dilucuthak kepada Pihak Berkuasa Negeri.

Notis adalah dengan ini diberi bahawa perlucuthakan tersebut telah berkuat kuasa pada hari ini dan bahawa, oleh kerana tanah itu menjadi kepunyaan Pihak Berkuasa Negeri—

- (a) apa-apa jua hakmilik atau kepentingan atas tanah itu yang dahulunya ada atau yang boleh timbul adalah dipadamkan; dan
- (b) dokumen hakmilik keluaran bagi tanah itu adalah tidak sah dan boleh dirampas oleh Kerajaan.

Whereas, pursuant to the provisions of section 100, of the National Land Code, the land scheduled below has by order been declared forfeit to the State Authority.

Notice is hereby given that such forfeiture has this day taken effect and that, in consequence of its vesting in the State Authority—

- (a) any title or interest in the land heretofore subsisting or capable of arising is extinguished; and
- (b) the issue document of title to the land is void and is impoundable by the State.

JADUAL TANAH YANG DILUCUTHAK/*SCHEDULE OF FORFEITED LAND*

Bandar/*Town*—Guar Chempedak. No. Lot/*Lot No.*—60478, Seksyen 1. Jenis dan No. Hakmilik/*Description and No. of Title*—G.M. 2270. Luas/*Area*—112 meter persegi/*square metres*.

Bertarikh 22 April 2021

Dated 22 April 2021

[PSU(K) 946-1379 Jld. 247; PTY(E) S1/2019(1)-19]

SYED AMALUDDIN HAFEEZ BIN SYED MUSA
Penolong Pentadbir Tanah Yan
b.p. Pentadbir Tanah Yan
Kedah/
Assistant Land Administrator Yan
for Land Administrator Yan
Kedah

No. 542.

(Seksyen 130)

NOTIS PERKEMBALIAN TANAH KEPADA KERAJAAN

(Section 130)

NOTICE OF REVERSION TO THE STATE

Bahawasanya, menurut peruntukan-peruntukan seksyen 100, Kanun Tanah Negara, tanah yang dijadualkan di bawah ini telah dengan jalan perintah diisytiharkan dilucuthak kepada Pihak Berkuasa Negeri.

Notis adalah dengan ini diberi bahawa perlucuthakan tersebut telah berkuat kuasa pada hari ini dan bahawa, oleh kerana tanah itu menjadi kepunyaan Pihak Berkuasa Negeri—

- (a) apa-apa jua hakmilik atau kepentingan atas tanah itu yang dahulunya ada atau yang boleh timbul adalah dipadamkan; dan
- (b) dokumen hakmilik keluaran bagi tanah itu adalah tidak sah dan boleh dirampas oleh Kerajaan.

Whereas, pursuant to the provisions of section 100, of the National Land Code, the land scheduled below has by order been declared forfeit to the State Authority.

Notice is hereby given that such forfeiture has this day taken effect and that, in consequence of its vesting in the State Authority—

- (a) any title or interest in the land heretofore subsisting or capable of arising is extinguished; and
- (b) the issue document of title to the land is void and is impoundable by the State.

JADUAL TANAH YANG DILUCUTHAK/*SCHEDULE OF FORFEITED LAND*

Bandar/Town—Guar Chempedak. No. Lot/Lot No.—60477, Seksyen 1. Jenis dan No. Hakmilik/*Description and No. of Title*—G.M. 2269. Luas/Area—177 meter persegi/*square metres*.

Bertarikh 22 April 2021

Dated 22 April 2021

[PSU(K) 946-1379 Jld. 247; PTY(E) S1/2019(1)-19]

SYED AMALUDDIN HAFEEZ BIN SYED MUSA
*Penolong Pentadbir Tanah Yan
b.p. Pentadbir Tanah Yan
Kedah/
Assistant Land Administrator Yan
for Land Administrator Yan
Kedah*

No. 543.

(Seksyen 130)

NOTIS PERKEMBALIAN TANAH KEPADA KERAJAAN

(Section 130)

NOTICE OF REVERSION TO THE STATE

Bahawasanya, menurut peruntukan-peruntukan seksyen 100, Kanun Tanah Negara, tanah yang dijadualkan di bawah ini telah dengan jalan perintah diisytiharkan dilucuthak kepada Pihak Berkuasa Negeri.

Notis adalah dengan ini diberi bahawa perlucuthakan tersebut telah berkuat kuasa pada hari ini dan bahawa, oleh kerana tanah itu menjadi kepunyaan Pihak Berkuasa Negeri—

- (a) apa-apa jua hakmilik atau kepentingan atas tanah itu yang dahulunya ada atau yang boleh timbul adalah dipadamkan; dan
- (b) dokumen hakmilik keluaran bagi tanah itu adalah tidak sah dan boleh dirampas oleh Kerajaan.

Whereas, pursuant to the provisions of section 100, of the National Land Code, the land scheduled below has by order been declared forfeit to the State Authority.

Notice is hereby given that such forfeiture has this day taken effect and that, in consequence of its vesting in the State Authority—

- (a) any title or interest in the land heretofore subsisting or capable of arising is extinguished; and
- (b) the issue document of title to the land is void and is impoundable by the State.

JADUAL TANAH YANG DILUCUTHAK/*SCHEDULE OF FORFEITED LAND*

Bandar/*Town*—Guar Chempedak. No. Lot/*Lot No.*—60490, Seksyen 1. Jenis dan No. Hakmilik/*Description and No. of Title*—G.M. 2281. Luas/*Area*—132 meter persegi/*square metres*.

Bertarikh 22 April 2021

Dated 22 April 2021

[PSU(K) 946-1379 Jld. 247; PTY(E) S1/2019(1)-19]

SYED AMALUDDIN HAFEEZ BIN SYED MUSA
Penolong Pentadbir Tanah Yan
b.p. Pentadbir Tanah Yan
Kedah/
Assistant Land Administrator Yan
for Land Administrator Yan
Kedah

No. 544.

(Seksyen 130)

NOTIS PERKEMBALIAN TANAH KEPADA KERAJAAN

(Section 130)

NOTICE OF REVERSION TO THE STATE

Bahawasanya, menurut peruntukan-peruntukan seksyen 100, Kanun Tanah Negara, tanah yang dijadualkan di bawah ini telah dengan jalan perintah diisytiharkan dilucuthak kepada Pihak Berkuasa Negeri.

Notis adalah dengan ini diberi bahawa perlucuthakan tersebut telah berkuat kuasa pada hari ini dan bahawa, oleh kerana tanah itu menjadi kepunyaan Pihak Berkuasa Negeri—

- (a) apa-apa jua hakmilik atau kepentingan atas tanah itu yang dahulunya ada atau yang boleh timbul adalah dipadamkan; dan
- (b) dokumen hakmilik keluaran bagi tanah itu adalah tidak sah dan boleh dirampas oleh Kerajaan.

Whereas, pursuant to the provisions of section 100, of the National Land Code, the land scheduled below has by order been declared forfeit to the State Authority.

Notice is hereby given that such forfeiture has this day taken effect and that, in consequence of its vesting in the State Authority—

- (a) any title or interest in the land heretofore subsisting or capable of arising is extinguished; and
- (b) the issue document of title to the land is void and is impoundable by the State.

JADUAL TANAH YANG DILUCUTHAK/*SCHEDULE OF FORFEITED LAND*

Bandar/*Town*—Gua Chempedak. No. Lot/*Lot No.*—60472, Seksyen 1. Jenis dan No. Hakmilik/*Description and No. of Title*—G.M. 2264. Luas/*Area*—130 meter persegi/*square metres*.

Bertarikh 22 April 2021

Dated 22 April 2021

[PSU(K) 946-1379 Jld. 247; PTY(E) S1/2019(1)-19]

SYED AMALUDDIN HAFEEZ BIN SYED MUSA
Penolong Pentadbir Tanah Yan
b.p. Pentadbir Tanah Yan
Kedah/
Assistant Land Administrator Yan
for Land Administrator Yan
Kedah

No. 545.

(Seksyen 168)

NOTIS BERKENAAN DENGAN CADANGAN HENDAK MENGELUARKAN
HAKMILIK SAMBUNGAN (ATAU SURATAN YANG DIKELUARKAN YANG
BAHARU SEBAGAI GANTINYA)

(Section 168)

NOTICE OF INTENTION TO ISSUE TITLE IN CONTINUATION
(OR NEW ISSUE DOCUMENT IN LIEU THEREOF)

Pada menjalankan kuasa yang diberikan oleh seksyen 168 Kanun Tanah Negara, notis adalah dengan ini diberi bahawa adalah dicadangkan hendak mengeluarkan surat hakmilik sambungan bagi tanah yang tersebut dalam Jadual di bawah:

In exercise of the powers conferred by section 168 of the National Land Code, notice is hereby given that it is proposed to issue title in continuation to the land described in the Schedule below:

JADUAL/SCHEDULE

Mukim/Bandar/Mukim/Town—Bandar Padang Matsirat. No. Lot/Lot No.—274. Jenis dan Surat Hakmilik/Description and No. of Title—G.M. 2950. Sebab-sebab/Reasons—Hilang/Lost.

Bertarikh 8 April 2021

Dated 8 April 2021

[PSU(K) 946-1379 Jld. 247; Bil:(03) dlm.PTL(B) I/Hilang: 07/2021]

AHMAD FUAD BIN CHE ANI @ ABD GHANI
Ketua Penolong Pegawai Daerah Kanan
(Pengurusan Tanah)
b.p. Pegawai Daerah Langkawi
Pejabat Daerah dan Tanah Langkawi
Kedah

No. 546.

(Seksyen 168)

NOTIS BERKENAAN DENGAN CADANGAN HENDAK MENGELUARKAN
HAKMILIK SAMBUNGAN (ATAU SURATAN YANG DIKELUARKAN YANG
BAHARU SEBAGAI GANTINYA)

(Section 168)

NOTICE OF INTENTION TO ISSUE TITLE IN CONTINUATION
(OR NEW ISSUE DOCUMENT IN LIEU THEREOF)

Pada menjalankan kuasa yang diberikan oleh seksyen 168 Kanun Tanah Negara, notis adalah dengan ini diberi bahawa adalah dicadangkan hendak mengeluarkan surat hakmilik sambungan bagi tanah yang tersebut dalam Jadual di bawah:

In exercise of the powers conferred by section 168 of the National Land Code, notice is hereby given that it is proposed to issue title in continuation to the land described in the Schedule below:

JADUAL/SCHEDULE

Mukim/Bandar/Mukim/Town—Bohor. No. Lot/Lot No.—1395. Jenis dan Surat Hakmilik/Description and No. of Title—G.M. 79. Sebab-sebab/Reasons—Hilang/Lost.

Bertarikh 19 April 2021

Dated 19 April 2021

[PSU(K) 946-1379 Jld. 247; Bil:(03) dlm.PTL(B) I/Hilang: 08/2021]

AHMAD FUAD BIN CHE ANI @ ABD GHANI
Ketua Penolong Pegawai Daerah Kanan
(Pengurusan Tanah)
b.p. Pegawai Daerah Langkawi
Pejabat Daerah dan Tanah Langkawi
Kedah

No. 547.

(Seksyen 168)

NOTIS BERKENAAN DENGAN CADANGAN HENDAK MENGELUARKAN
HAKMILIK SAMBUNGAN (ATAU SURATAN YANG DIKELUARKAN YANG
BAHARU SEBAGAI GANTINYA)

(Section 168)

NOTICE OF INTENTION TO ISSUE TITLE IN CONTINUATION
(OR NEW ISSUE DOCUMENT IN LIEU THEREOF)

Pada menjalankan kuasa yang diberikan oleh seksyen 168 Kanun Tanah Negara, notis adalah dengan ini diberi bahawa adalah dicadangkan hendak mengeluarkan surat hakmilik sambungan bagi tanah yang tersebut dalam Jadual di bawah:

In exercise of the powers conferred by section 168 of the National Land Code, notice is hereby given that it is proposed to issue title in continuation to the land described in the Schedule below:

JADUAL/SCHEDULE

Mukim/Bandar/*Mukim/Town*—Kedawang. No. Lot/Lot No.—2007. Jenis dan Surat Hakmilik/*Description and No. of Title*—G.M. 654. Sebab-sebab/*Reasons*—Hilang/*Lost*.

Bertarikh 19 April 2021

Dated 19 April 2021

[PSU(K) 946-1379 Jld. 247; Bil:(03) dlm.PTL(B) I/Hilang: 09/2021]

AHMAD FUAD BIN CHE ANI @ ABD GHANI
Ketua Penolong Pegawai Daerah Kanan
(Pengurusan Tanah)
b.p. Pegawai Daerah Langkawi
Pejabat Daerah dan Tanah Langkawi
Kedah

No. 548.

(Seksyen 168)

NOTIS BERKENAAN DENGAN CADANGAN HENDAK MENGELUARKAN
HAKMILIK SAMBUNGAN (ATAU SURATAN YANG DIKELUARKAN YANG
BAHARU SEBAGAI GANTINYA)

(Section 168)

NOTICE OF INTENTION TO ISSUE TITLE IN CONTINUATION
(OR NEW ISSUE DOCUMENT IN LIEU THEREOF)

Pada menjalankan kuasa yang diberikan oleh seksyen 168 Kanun Tanah Negara, notis adalah dengan ini diberi bahawa adalah dicadangkan hendak mengeluarkan surat hakmilik sambungan bagi tanah yang tersebut dalam Jadual di bawah:

In exercise of the powers conferred by section 168 of the National Land Code, notice is hereby given that it is proposed to issue title in continuation to the land described in the Schedule below:

JADUAL/SCHEDULE

Mukim/Bandar/Mukim/Town—Bandar Kuah. No. Lot/Lot No.—2497. Jenis dan Surat Hakmilik/Description and No. of Title—G.M. 3387. Sebab-sebab/Reasons—Hilang/Lost.

Bertarikh 19 April 2021

Dated 19 April 2021

[PSU(K) 946-1379 Jld. 247; Bil.(03) dlm.PTL(B) I/Hilang: 10/2021]

AHMAD FUAD BIN CHE ANI @ ABD GHANI
Ketua Penolong Pegawai Daerah Kanan
(Pengurusan Tanah)
b.p. Pegawai Daerah Langkawi
Pejabat Daerah dan Tanah Langkawi
Kedah

No. 549.

(Seksyen 168)

NOTIS BERKENAAN DENGAN CADANGAN HENDAK MENGELUARKAN
HAKMILIK SAMBUNGAN (ATAU SURATAN YANG DIKELUARKAN YANG
BAHARU SEBAGAI GANTINYA)

(Section 168)

NOTICE OF INTENTION TO ISSUE TITLE IN CONTINUATION
(OR NEW ISSUE DOCUMENT IN LIEU THEREOF)

Pada menjalankan kuasa yang diberikan oleh seksyen 168 Kanun Tanah Negara, notis adalah dengan ini diberi bahawa adalah dicadangkan hendak mengeluarkan surat hakmilik sambungan bagi tanah yang tersebut dalam Jadual di bawah:

In exercise of the powers conferred by section 168 of the National Land Code, notice is hereby given that it is proposed to issue title in continuation to the land described in the Schedule below:

JADUAL/SCHEDULE

Mukim/Mukim—Putat. No. Lot/Lot No.—2785. No. Fail/File No.—I/H/18/2021. Perihal dan Surat Hakmilik/Description and No. of Title—P.M. 183. Keluasan/Area—0.3792 hektar/hectares. Sebab-sebab/Reasons—Hilang/Lost.

Bertarikh 22 April 2021

Dated 22 April 2021

[PSU(K) 946-1379 Jld. 247; PTKP/IH/18/2021(02)]

MUHAMMAD IZZAT BIN SUKERI
Penolong Pentadbir Tanah (Pendaftaran)
b.p. Pentadbir Tanah Kubang Pasu
Pejabat Daerah dan Tanah Langkawi
Kedah

No. 550.

(Seksyen 168)

NOTIS BERKENAAN DENGAN CADANGAN HENDAK MENGELUARKAN
HAKMILIK SAMBUNGAN (ATAU SURATAN YANG DIKELUARKAN YANG
BAHARU SEBAGAI GANTINYA)

(Section 168)

NOTICE OF INTENTION TO ISSUE TITLE IN CONTINUATION
(OR NEW ISSUE DOCUMENT IN LIEU THEREOF)

Pada menjalankan kuasa yang diberikan oleh seksyen 168 Kanun Tanah Negara, notis adalah dengan ini diberi bahawa adalah dicadangkan hendak mengeluarkan surat hakmilik sambungan bagi tanah yang tersebut dalam Jadual di bawah:

In exercise of the powers conferred by section 168 of the National Land Code, notice is hereby given that it is proposed to issue title in continuation to the land described in the Schedule below:

JADUAL/SCHEDULE

Mukim/*Mukim*—Kepelu. No. Lot/*Lot No.*—1146. No. Fail/*File No.*—I/H/26/2021. Jenis dan Surat Hakmilik/*Description and No. of Title*—G.M. 2707. Keluasan/*Area*—0.3714 hektar/*hectares*. Sebab-sebab/*Reasons*—Hilang/*Lost*.

Bertarikh 22 April 2021

Dated 22 April 2021

[PSU(K) 946-1379 Jld. 247; PTKP/IH/26/2021(02)]

MUHAMMAD IZZAT BIN SUKERI
Penolong Pentadbir Tanah (Pendaftaran)
b.p. Pentadbir Tanah Kubang Pasu
Kedah

No. 551.

(Seksyen 168)

NOTIS BERKENAAN DENGAN CADANGAN HENDAK MENGELUARKAN
HAKMILIK SAMBUNGAN (ATAU SURATAN YANG DIKELUARKAN YANG
BAHARU SEBAGAI GANTINYA)

(Section 168)

NOTICE OF INTENTION TO ISSUE TITLE IN CONTINUATION
(OR NEW ISSUE DOCUMENT IN LIEU THEREOF)

Pada menjalankan kuasa yang diberikan oleh seksyen 168 Kanun Tanah Negara, notis adalah dengan ini diberi bahawa adalah dicadangkan hendak mengeluarkan surat hakmilik sambungan bagi tanah-tanah yang tersebut dalam Jadual di bawah ini kerana sebab-sebab yang berikut:

Hilang.

In exercise of the powers conferred by section 168 of the National Land Code, notice is hereby given that it is proposed to issue title in continuation to the lands described in the Schedule below for the following reasons:

Lost.

JADUAL/SCHEDULE

Mukim	No. Lot/Bahagian dan No. Fail	Keluasan/Jenis dan No. Surat Hakmilik		
<i>Mukim</i>	<i>Lot No./Share and File No.</i>	<i>Area/Description and No. of Title</i>	Hektar/ <i>Hectares</i>	G.M.
Pelubang	— I/H/27/2021		2.385	621
Pelubang	— I/H/27/2021		0.4192	861
Pelubang	— I/H/27/2021		1.6845	784
Pelubang	— I/H/27/2021		1.32	647
Pelubang	— I/H/27/2021		1.2439	622

Bertarikh 22 April 2021

Dated 22 April 2021

[PSU(K) 946-1379 Jld. 247; PTKP/IH/27/2021(02)]

MUHAMMAD IZZAT BIN SUKERI
Penolong Pentadbir Tanah (Pendaftaran)
b.p. Pentadbir Tanah Kubang Pasu
Kedah

No. 552.

(Seksyen 168)

NOTIS BERKENAAN DENGAN CADANGAN HENDAK MENGELUARKAN
HAKMILIK SAMBUNGAN (ATAU SURATAN YANG DIKELUARKAN YANG
BAHARU SEBAGAI GANTINYA)

(Section 168)

NOTICE OF INTENTION TO ISSUE TITLE IN CONTINUATION
(OR NEW ISSUE DOCUMENT IN LIEU THEREOF)

Pada menjalankan kuasa yang diberikan oleh seksyen 168 Kanun Tanah Negara, notis adalah dengan ini diberi bahawa adalah dicadangkan hendak mengeluarkan surat hakmilik sambungan bagi tanah-tanah yang tersebut dalam Jadual di bawah ini kerana sebab-sebab yang berikut:

Hilang.

In exercise of the powers conferred by section 168 of the National Land Code, notice is hereby given that it is proposed to issue title in continuation to the lands described in the Schedule below for the following reasons:

Lost.

		JADUAL/SCHEDULE		
Mukim	No. Lot/Bahagian dan No. Fail	Keluasan/Jenis dan No. Surat Hakmilik		
<i>Mukim</i>	<i>Lot No./Share and File No.</i>	<i>Area/Description and No. of Title</i>		
		Hektar/ Hectares	G.M.	
Malau	1387 I/H/28/2021	1.837	456	
Malau	1360 I/H/28/2021	0.7983	480	
Malau	1233 I/H/28/2021	2.369	257	
Pelubang	702 I/H/28/2021	1.2017	571	
Pelubang	443 I/H/28/2021	1.6226	854	

Bertarikh 22 April 2021

Dated 22 April 2021

[PSU(K) 946-1379 Jld. 247; PTKP/IH/28/2021(02)]

MUHAMMAD IZZAT BIN SUKERI
Penolong Pentadbir Tanah (Pendaftaran)
b.p. Pentadbir Tanah Kubang Pasu
Kedah

No. 553.

(Seksyen 168)

NOTIS BERKENAAN DENGAN CADANGAN HENDAK MENGELUARKAN
HAKMILIK SAMBUNGAN (ATAU SURATAN YANG DIKELUARKAN YANG
BAHARU SEBAGAI GANTINYA)

(Section 168)

NOTICE OF INTENTION TO ISSUE TITLE IN CONTINUATION
(OR NEW ISSUE DOCUMENT IN LIEU THEREOF)

Pada menjalankan kuasa yang diberikan oleh seksyen 168 Kanun Tanah Negara, notis adalah dengan ini diberi bahawa adalah dicadangkan hendak mengeluarkan surat hakmilik sambungan bagi tanah yang tersebut dalam Jadual di bawah:

In exercise of the powers conferred by section 168 of the National Land Code, notice is hereby given that it is proposed to issue title in continuation to the land described in the Schedule below:

JADUAL/SCHEDULE

Mukim/*Mukim*—Tunjang. No. Lot/*Lot No.*—1193. No. Fail/*File No.*—I/H/29/2021. Jenis dan Surat Hakmilik/*Description and No. of Title*—S.P.K. 4637. Keluasan/*Area*—0.4073 hektar/*hectares*. Sebab-sebab/*Reasons*—Hilang/*Lost*.

Bertarikh 22 April 2021

Dated 22 April 2021

[PSU(K) 946-1379 Jld. 247; PTKP/IH/29/2021(02)]

MUHAMMAD IZZAT BIN SUKERI
Penolong Pentadbir Tanah (Pendaftaran)
b.p. Pentadbir Tanah Kubang Pasu
Kedah

No. 554.

(Seksyen 168)

NOTIS BERKENAAN DENGAN CADANGAN HENDAK MENGELUARKAN
HAKMILIK SAMBUNGAN (ATAU SURATAN YANG DIKELUARKAN YANG
BAHARU SEBAGAI GANTINYA)

(Section 168)

NOTICE OF INTENTION TO ISSUE TITLE IN CONTINUATION
(OR NEW ISSUE DOCUMENT IN LIEU THEREOF)

Pada menjalankan kuasa yang diberikan oleh seksyen 168 Kanun Tanah Negara, notis adalah dengan ini diberi bahawa adalah dicadangkan hendak mengeluarkan surat hakmilik sambungan bagi tanah yang tersebut dalam Jadual di bawah:

In exercise of the powers conferred by section 168 of the National Land Code, notice is hereby given that it is proposed to issue title in continuation to the land described in the Schedule below:

JADUAL/SCHEDULE

Mukim/*Mukim*—Putat. No. Lot/*Lot No.*—1997. No. Fail/*File No.*—I/H/30/2021. Jenis dan Surat Hakmilik/*Description and No. of Title*—G.M. 596. Keluasan/*Area*—2.7374 hektar/*hectares*. Sebab-sebab/*Reasons*—Hilang/*Lost*.

Bertarikh 22 April 2021

Dated 22 April 2021

[PSU(K) 946-1379 Jld. 247; PTKP/IH/30/2021(02)]

MUHAMMAD IZZAT BIN SUKERI
Penolong Pentadbir Tanah (Pendaftaran)
b.p. Pentadbir Tanah Kubang Pasu
Kedah

No. 555.

(Seksyen 168)

NOTIS BERKENAAN DENGAN CADANGAN HENDAK MENGELUARKAN
HAKMILIK SAMBUNGAN (ATAU SURATAN YANG DIKELUARKAN YANG
BAHARU SEBAGAI GANTINYA)

(Section 168)

NOTICE OF INTENTION TO ISSUE TITLE IN CONTINUATION
(OR NEW ISSUE DOCUMENT IN LIEU THEREOF)

Pada menjalankan kuasa yang diberikan oleh seksyen 168 Kanun Tanah Negara, notis adalah dengan ini diberi bahawa adalah dicadangkan hendak mengeluarkan surat hakmilik sambungan bagi tanah yang tersebut dalam Jadual di bawah:

In exercise of the powers conferred by section 168 of the National Land Code, notice is hereby given that it is proposed to issue title in continuation to the land described in the Schedule below:

JADUAL/SCHEDULE

Mukim/*Mukim*—Ah. No. Lot/*Lot No.*—1645. No. Fail/*File No.*—I/H/39/2021.
Jenis dan Surat Hakmilik/*Description and No. of Title*—G.M. 395. Keluasan/
Area—0.5416 hektar/*hectares*. Sebab-sebab/*Reasons*—Hilang/*Lost*.

Bertarikh 22 April 2021

Dated 22 April 2021

[PSU(K) 946-1379 Jld. 247; PTKP/IH/39/2021(02)]

MUHAMMAD IZZAT BIN SUKERI
Penolong Pentadbir Tanah (Pendaftaran)
b.p. Pentadbir Tanah Kubang Pasu
Kedah

No. 556.

(Seksyen 168)

NOTIS BERKENAAN DENGAN CADANGAN HENDAK MENGELUARKAN
HAKMILIK SAMBUNGAN (ATAU SURATAN YANG DIKELUARKAN YANG
BAHARU SEBAGAI GANTINYA)

(Section 168)

NOTICE OF INTENTION TO ISSUE TITLE IN CONTINUATION
(OR NEW ISSUE DOCUMENT IN LIEU THEREOF)

Pada menjalankan kuasa yang diberikan oleh seksyen 168 Kanun Tanah Negara, notis adalah dengan ini diberi bahawa adalah dicadangkan hendak mengeluarkan surat hakmilik sambungan bagi tanah yang tersebut dalam Jadual di bawah:

In exercise of the powers conferred by section 168 of the National Land Code, notice is hereby given that it is proposed to issue title in continuation to the land described in the Schedule below:

JADUAL/SCHEDULE

Mukim/*Mukim*—Gelong. No. Lot/*Lot No.*—1287. No. Fail/*File No.*—I/H/40/2021. Jenis dan Surat Hakmilik/*Description and No. of Title*—G.M. 2268. Keluasan/*Area*—2.8632 hektar/*hectares*. Sebab-sebab/*Reasons*—Hilang/*Lost*.

Bertarikh 22 April 2021

Dated 22 April 2021

[PSU(K) 946-1379 Jld. 247; PTKP/IH/40/2021(02)]

MUHAMMAD IZZAT BIN SUKERI
Penolong Pentadbir Tanah (Pendaftaran)
b.p. Pentadbir Tanah Kubang Pasu
Kedah

No. 557.

(Seksyen 168)

NOTIS BERKENAAN DENGAN CADANGAN HENDAK MENGELUARKAN
HAKMILIK SAMBUNGAN (ATAU SURATAN YANG DIKELUARKAN YANG
BAHARU SEBAGAI GANTINYA)

(Section 168)

NOTICE OF INTENTION TO ISSUE TITLE IN CONTINUATION
(OR NEW ISSUE DOCUMENT IN LIEU THEREOF)

Pada menjalankan kuasa yang diberikan oleh seksyen 168 Kanun Tanah Negara, notis adalah dengan ini diberi bahawa adalah dicadangkan hendak mengeluarkan surat hakmilik sambungan bagi tanah yang tersebut dalam Jadual di bawah:

In exercise of the powers conferred by section 168 of the National Land Code, notice is hereby given that it is proposed to issue title in continuation to the land described in the Schedule below:

JADUAL/SCHEDULE

Mukim/*Mukim*—Kepelu. No. Lot/*Lot No.*—3758. No. Fail/*File No.*—I/H/41/2021. Jenis dan Surat Hakmilik/*Description and No. of Title*—G.M. 3120. Keluasan/*Area*—1.112 hektar/*hectares*. Sebab-sebab/*Reasons*—Hilang/*Lost*.

Bertarikh 22 April 2021

Dated 22 April 2021

[PSU(K) 946-1379 Jld. 247; PTKP/IH/41/2021(02)]

MUHAMMAD IZZAT BIN SUKERI
Penolong Pentadbir Tanah (Pendaftaran)
b.p. Pentadbir Tanah Kubang Pasu
Kedah

No. 558.

(Seksyen 168)

NOTIS BERKENAAN DENGAN CADANGAN HENDAK MENGELUARKAN
HAKMILIK SAMBUNGAN (ATAU SURATAN YANG DIKELUARKAN YANG
BAHARU SEBAGAI GANTINYA)

(Section 168)

NOTICE OF INTENTION TO ISSUE TITLE IN CONTINUATION
(OR NEW ISSUE DOCUMENT IN LIEU THEREOF)

Pada menjalankan kuasa yang diberikan oleh seksyen 168 Kanun Tanah Negara, notis adalah dengan ini diberi bahawa adalah dicadangkan hendak mengeluarkan surat hakmilik sambungan bagi tanah yang tersebut dalam Jadual di bawah:

In exercise of the powers conferred by section 168 of the National Land Code, notice is hereby given that it is proposed to issue title in continuation to the land described in the Schedule below:

JADUAL/SCHEDULE

Mukim/*Mukim*—Sanglang. No. Lot/*Lot No.*—1169. No. Fail/*File No.*—I/H/42/2021. Jenis dan Surat Hakmilik/*Description and No. of Title*—G.M. 416. Keluasan/*Area*—1.3962 hektar/*hectares*. Sebab-sebab/*Reasons*—Hilang/*Lost*.

Bertarikh 22 April 2021

Dated 22 April 2021

[PSU(K) 946-1379 Jld. 247; PTKP/IH/42/2021(02)]

MUHAMMAD IZZAT BIN SUKERI
Penolong Pentadbir Tanah (Pendaftaran)
b.p. Pentadbir Tanah Kubang Pasu
Kedah

No. 559.

(Seksyen 168)

NOTIS BERKENAAN DENGAN CADANGAN HENDAK MENGELUARKAN
HAKMILIK SAMBUNGAN (ATAU SURATAN YANG DIKELUARKAN YANG
BAHARU SEBAGAI GANTINYA)

(Section 168)

NOTICE OF INTENTION TO ISSUE TITLE IN CONTINUATION
(OR NEW ISSUE DOCUMENT IN LIEU THEREOF)

Pada menjalankan kuasa yang diberikan oleh seksyen 168 Kanun Tanah Negara, notis adalah dengan ini diberi bahawa adalah dicadangkan hendak mengeluarkan surat hakmilik sambungan bagi tanah yang tersebut dalam Jadual di bawah:

In exercise of the powers conferred by section 168 of the National Land Code, notice is hereby given that it is proposed to issue title in continuation to the land described in the Schedule below:

JADUAL/SCHEDULE

Mukim/*Mukim*—Ah. No. Lot/*Lot No.*—1347. No. Fail/*File No.*—I/H/43/2021. Jenis dan Surat Hakmilik/*Description and No. of Title*—G.M. 145. Keluasan/*Area*—1.3707 hektar/*hectares*. Sebab-sebab/*Reasons*—Hilang/*Lost*.

Bertarikh 22 April 2021

Dated 22 April 2021

[PSU(K) 946-1379 Jld. 247; PTKP/IH/43/2021(02)]

MUHAMMAD IZZAT BIN SUKERI
Penolong Pentadbir Tanah (Pendaftaran)
b.p. Pentadbir Tanah Kubang Pasu
Kedah

No. 560.

(Seksyen 168)

NOTIS BERKENAAN DENGAN CADANGAN HENDAK MENGELUARKAN
HAKMILIK SAMBUNGAN (ATAU SURATAN YANG DIKELUARKAN YANG
BAHARU SEBAGAI GANTINYA)

(Section 168)

NOTICE OF INTENTION TO ISSUE TITLE IN CONTINUATION
(OR NEW ISSUE DOCUMENT IN LIEU THEREOF)

Pada menjalankan kuasa yang diberikan oleh seksyen 168 Kanun Tanah Negara, notis adalah dengan ini diberi bahawa adalah dicadangkan hendak mengeluarkan surat hakmilik sambungan bagi tanah yang tersebut dalam Jadual di bawah:

In exercise of the powers conferred by section 168 of the National Land Code, notice is hereby given that it is proposed to issue title in continuation to the land described in the Schedule below:

JADUAL/SCHEDULE

Mukim/*Mukim*—Kepelu. No. Lot/*Lot No.*—1074. No. Fail/*File No.*—I/H/44/2021. Jenis dan Surat Hakmilik/*Description and No. of Title*—G.M. 1592. Keluasan/*Area*—0.3104 hektar/*hectares*. Sebab-sebab/*Reasons*—Hilang/*Lost*.

Bertarikh 22 April 2021

Dated 22 April 2021

[PSU(K) 946-1379 Jld. 247; PTKP/IH/44/2021(02)]

MUHAMMAD IZZAT BIN SUKERI
Penolong Pentadbir Tanah (Pendaftaran)
b.p. Pentadbir Tanah Kubang Pasu
Kedah

No. 561.

(Seksyen 168)

NOTIS BERKENAAN DENGAN CADANGAN HENDAK MENGELUARKAN
HAKMILIK SAMBUNGAN (ATAU SURATAN YANG DIKELUARKAN YANG
BAHARU SEBAGAI GANTINYA)

(Section 168)

NOTICE OF INTENTION TO ISSUE TITLE IN CONTINUATION
(OR NEW ISSUE DOCUMENT IN LIEU THEREOF)

Pada menjalankan kuasa yang diberikan oleh seksyen 168 Kanun Tanah Negara, notis adalah dengan ini diberi bahawa adalah dicadangkan hendak mengeluarkan surat hakmilik sambungan bagi tanah yang tersebut dalam Jadual di bawah:

In exercise of the powers conferred by section 168 of the National Land Code, notice is hereby given that it is proposed to issue title in continuation to the land described in the Schedule below:

JADUAL/SCHEDULE

Mukim/*Mukim*—Bandar Jitra. No. Lot/*Lot No.*—4470. No. Fail/*File No.*—I/H/45/2021. Jenis dan Surat Hakmilik/*Description and No. of Title*—G.M. 1144. Keluasan/*Area*—221 meter persegi/*square metres*. Sebab-sebab/*Reasons*—Hilang/*Lost*.

Bertarikh 22 April 2021

Dated 22 April 2021

[PSU(K) 946-1379 Jld. 247; PTKP/IH/45/2021(02)]

MUHAMMAD IZZAT BIN SUKERI
Penolong Pentadbir Tanah (Pendaftaran)
b.p. Pentadbir Tanah Kubang Pasu
Kedah

No. 562.

(Seksyen 168)

NOTIS BERKENAAN DENGAN CADANGAN HENDAK MENGELUARKAN
HAKMILIK SAMBUNGAN (ATAU SURATAN YANG DIKELUARKAN YANG
BAHARU SEBAGAI GANTINYA)

(Section 168)

NOTICE OF INTENTION TO ISSUE TITLE IN CONTINUATION
(OR NEW ISSUE DOCUMENT IN LIEU THEREOF)

Pada menjalankan kuasa yang diberikan oleh seksyen 168 Kanun Tanah Negara, notis adalah dengan ini diberi bahawa adalah dicadangkan hendak mengeluarkan surat hakmilik sambungan bagi tanah yang tersebut dalam Jadual di bawah:

In exercise of the powers conferred by section 168 of the National Land Code, notice is hereby given that it is proposed to issue title in continuation to the land described in the Schedule below:

JADUAL/SCHEDULE

Mukim/*Mukim*—Wang Tepus. No. Lot/*Lot No.*—307. No. Fail/*File No.*—I/H/46/2021. Jenis dan Surat Hakmilik/*Description and No. of Title*—G.M. 591. Keluasan/*Area*—4.7549 hektar/*hectares*. Sebab-sebab/*Reasons*—Hilang/*Lost*.

Bertarikh 22 April 2021

Dated 22 April 2021

[PSU(K) 946-1379 Jld. 247; PTKP/IH/46/2021(02)]

MUHAMMAD IZZAT BIN SUKERI
Penolong Pentadbir Tanah (Pendaftaran)
b.p. Pentadbir Tanah Kubang Pasu
Kedah

No. 563.

(Seksyen 168)

NOTIS BERKENAAN DENGAN CADANGAN HENDAK MENGELUARKAN
HAKMILIK SAMBUNGAN (ATAU SURATAN YANG DIKELUARKAN YANG
BAHARU SEBAGAI GANTINYA)

(Section 168)

NOTICE OF INTENTION TO ISSUE TITLE IN CONTINUATION
(OR NEW ISSUE DOCUMENT IN LIEU THEREOF)

Pada menjalankan kuasa yang diberikan oleh seksyen 168 Kanun Tanah Negara, notis adalah dengan ini diberi bahawa adalah dicadangkan hendak mengeluarkan surat hakmilik sambungan bagi tanah yang tersebut dalam Jadual di bawah:

In exercise of the powers conferred by section 168 of the National Land Code, notice is hereby given that it is proposed to issue title in continuation to the land described in the Schedule below:

JADUAL/SCHEDULE

Mukim/*Mukim*—Gelong. No. Lot/*Lot No.*—1470. No. Fail/*File No.*—I/H/47/2021. Jenis dan Surat Hakmilik/*Description and No. of Title*—G.M. 340. Keluasan/*Area*—2.3055 hektar/*hectares*. Sebab-sebab/*Reasons*—Hilang/*Lost*.

Bertarikh 22 April 2021

Dated 22 April 2021

[PSU(K) 946-1379 Jld. 246; PTKP/IH/47/2021(02)]

MUHAMMAD IZZAT BIN SUKERI
Penolong Pentadbir Tanah (Pendaftaran)
b.p. Pentadbir Tanah Kubang Pasu
Kedah

No. 564.

(Seksyen 168)

NOTIS BERKENAAN DENGAN CADANGAN HENDAK MENGELUARKAN
HAKMILIK SAMBUNGAN (ATAU SURATAN YANG DIKELUARKAN YANG
BAHARU SEBAGAI GANTINYA)

(Section 168)

NOTICE OF INTENTION TO ISSUE TITLE IN CONTINUATION
(OR NEW ISSUE DOCUMENT IN LIEU THEREOF)

Pada menjalankan kuasa yang diberikan oleh seksyen 168 Kanun Tanah Negara, notis adalah dengan ini diberi bahawa adalah dicadangkan hendak mengeluarkan surat hakmilik sambungan bagi tanah yang tersebut dalam Jadual di bawah:

In exercise of the powers conferred by section 168 of the National Land Code, notice is hereby given that it is proposed to issue title in continuation to the land described in the Schedule below:

JADUAL/SCHEDULE

Mukim/*Mukim*—Jeram. No. Lot/*Lot No.*—2217. No. Fail/*File No.*—I/H/49/2021. Jenis dan Surat Hakmilik/*Description and No. of Title*—G.M. 1620. Keluasan/*Area*—0.2529 hektar/*hectares*. Sebab-sebab/*Reasons*—Hilang/*Lost*.

Bertarikh 22 April 2021

Dated 22 April 2021

[PSU(K) 946-1379 Jld. 247; PTKP/IH/49/2021(02)]

MUHAMMAD IZZAT BIN SUKERI
Penolong Pentadbir Tanah (Pendaftaran)
b.p. Pentadbir Tanah Kubang Pasu
Kedah

No. 565.

(Seksyen 168)

NOTIS BERKENAAN DENGAN CADANGAN HENDAK MENGELUARKAN
HAKMILIK SAMBUNGAN (ATAU SURATAN YANG DIKELUARKAN YANG
BAHARU SEBAGAI GANTINYA)

(Section 168)

NOTICE OF INTENTION TO ISSUE TITLE IN CONTINUATION
(OR NEW ISSUE DOCUMENT IN LIEU THEREOF)

Pada menjalankan kuasa yang diberikan oleh seksyen 168 Kanun Tanah Negara, notis adalah dengan ini diberi bahawa adalah dicadangkan hendak mengeluarkan surat hakmilik sambungan bagi tanah yang tersebut dalam Jadual di bawah:

In exercise of the powers conferred by section 168 of the National Land Code, notice is hereby given that it is proposed to issue title in continuation to the land described in the Schedule below:

JADUAL/SCHEDULE

Mukim/*Mukim*—Putat. No. Lot/*Lot No.*—1860. No. Fail/*File No.*—I/H/50/2021. Jenis dan Surat Hakmilik/*Description and No. of Title*—G.M. 746. Keluasan/*Area*—0.4942 hektar/*hectares*. Sebab-sebab/*Reasons*—Hilang/*Lost*.

Bertarikh 22 April 2021

Dated 22 April 2021

[PSU(K) 946-1379 Jld. 247; PTKP/IH/50/2021(02)]

MUHAMMAD IZZAT BIN SUKERI
Penolong Pentadbir Tanah (Pendaftaran)
b.p. Pentadbir Tanah Kubang Pasu
Kedah

No. 566.

(Seksyen 168)

NOTIS BERKENAAN DENGAN CADANGAN HENDAK MENGELUARKAN
HAKMILIK SAMBUNGAN (ATAU SURATAN YANG DIKELUARKAN YANG
BAHARU SEBAGAI GANTINYA)

(Section 168)

NOTICE OF INTENTION TO ISSUE TITLE IN CONTINUATION
(OR NEW ISSUE DOCUMENT IN LIEU THEREOF)

Pada menjalankan kuasa yang diberikan oleh seksyen 168 Kanun Tanah Negara, notis adalah dengan ini diberi bahawa adalah dicadangkan hendak mengeluarkan surat hakmilik sambungan bagi tanah yang tersebut dalam Jadual di bawah:

In exercise of the powers conferred by section 168 of the National Land Code, notice is hereby given that it is proposed to issue title in continuation to the land described in the Schedule below:

JADUAL/SCHEDULE

Mukim/*Mukim*—Bandar Jitra. No. Lot/*Lot No.*—1941. No. Fail/*File No.*—I/H/51/2021. Jenis dan Surat Hakmilik/*Description and No. of Title*—G.M. 235. Keluasan/*Area*—1.43 hektar/*hectares*. Sebab-sebab/*Reasons*—Hilang/*Lost*.

Bertarikh 22 April 2021

Dated 22 April 2021

[PSU(K) 946-1379 Jld. 247; PTKP/IH/51/2021(02)]

MUHAMMAD IZZAT BIN SUKERI
Penolong Pentadbir Tanah (Pendaftaran)
b.p. Pentadbir Tanah Kubang Pasu
Kedah

No. 567.

(Seksyen 168)

NOTIS BERKENAAN DENGAN CADANGAN HENDAK MENGELUARKAN
HAKMILIK SAMBUNGAN (ATAU SURATAN YANG DIKELUARKAN YANG
BAHARU SEBAGAI GANTINYA)

(Section 168)

NOTICE OF INTENTION TO ISSUE TITLE IN CONTINUATION
(OR NEW ISSUE DOCUMENT IN LIEU THEREOF)

Pada menjalankan kuasa yang diberikan oleh seksyen 168 Kanun Tanah Negara, notis adalah dengan ini diberi bahawa adalah dicadangkan hendak mengeluarkan surat hakmilik sambungan bagi tanah-tanah yang tersebut dalam Jadual di bawah ini kerana sebab-sebab yang berikut:

Hilang.

In exercise of the powers conferred by section 168 of the National Land Code, notice is hereby given that it is proposed to issue title in continuation to the lands described in the Schedule below for the following reasons:

Lost.

JADUAL/SCHEDULE

Mukim	No. Lot/Bahagian dan No. Fail	Keluasan/Jenis dan No. Surat Hakmilik		
<i>Mukim</i>	<i>Lot No./Share and File No.</i>	<i>Area/Description and No. of Title</i>	Hektar/ <i>Hectares</i>	G.M.
Bandar Darul Aman	2926 I/H/52/2021		1.741	557
Bandar Darul Aman	2927 I/H/52/2021		0.6016	558
Bandar Jitra	4034 I/H/52/2021		0.8203	1907

Bertarikh 22 April 2021

Dated 22 April 2021

[PSU(K) 946-1379 Jld. 247; PTKP/IH/52/2021(02)]

MUHAMMAD IZZAT BIN SUKERI
Penolong Pentadbir Tanah (Pendaftaran)
b.p. Pentadbir Tanah Kubang Pasu
Kedah

No. 568.

(Seksyen 168)

NOTIS BERKENAAN DENGAN CADANGAN HENDAK MENGELUARKAN
HAKMILIK SAMBUNGAN (ATAU SURATAN YANG DIKELUARKAN YANG
BAHARU SEBAGAI GANTINYA)

(Section 168)

NOTICE OF INTENTION TO ISSUE TITLE IN CONTINUATION
(OR NEW ISSUE DOCUMENT IN LIEU THEREOF)

Pada menjalankan kuasa yang diberikan oleh seksyen 168 Kanun Tanah Negara, notis adalah dengan ini diberi bahawa adalah dicadangkan hendak mengeluarkan surat hakmilik sambungan bagi tanah yang tersebut dalam Jadual di bawah:

In exercise of the powers conferred by section 168 of the National Land Code, notice is hereby given that it is proposed to issue title in continuation to the land described in the Schedule below:

JADUAL/SCHEDULE

Mukim/*Mukim*—Jerlun. No. Lot/*Lot No.*—4126. No. Fail/*File No.*—I/H/54/2021. Jenis dan Surat Hakmilik/*Description and No. of Title*—G.M. 1508. Keluasan/*Area*—2.947 hektar/*hectares*. Sebab-sebab/*Reasons*—Hilang/*Lost*.

Bertarikh 22 April 2021

Dated 22 April 2021

[PSU(K) 946-1379 Jld. 247; PTKP/IH/54/2021(02)]

MUHAMMAD IZZAT BIN SUKERI
Penolong Pentadbir Tanah (Pendaftaran)
b.p. Pentadbir Tanah Kubang Pasu
Kedah

No. 569.

(Seksyen 168)

NOTIS BERKENAAN DENGAN CADANGAN HENDAK MENGELUARKAN
HAKMILIK SAMBUNGAN (ATAU SURATAN YANG DIKELUARKAN YANG
BAHARU SEBAGAI GANTINYA)

(Section 168)

NOTICE OF INTENTION TO ISSUE TITLE IN CONTINUATION
(OR NEW ISSUE DOCUMENT IN LIEU THEREOF)

Pada menjalankan kuasa yang diberikan oleh seksyen 168 Kanun Tanah Negara, notis adalah dengan ini diberi bahawa adalah dicadangkan hendak mengeluarkan surat hakmilik sambungan bagi tanah yang tersebut dalam Jadual di bawah:

In exercise of the powers conferred by section 168 of the National Land Code, notice is hereby given that it is proposed to issue title in continuation to the land described in the Schedule below:

JADUAL/SCHEDULE

Mukim/*Mukim*—Temin. No. Lot/*Lot No.*—3026. No. Fail/*File No.*—I/H/55/2021. Jenis dan Surat Hakmilik/*Description and No. of Title*—G.M. 2385. Keluasan/*Area*—2.02 hektar/*hectares*. Sebab-sebab/*Reasons*—Hilang/*Lost*.

Bertarikh 22 April 2021

Dated 22 April 2021

[PSU(K) 946-1379 Jld. 247; PTKP/IH/55/2021(02)]

MUHAMMAD IZZAT BIN SUKERI
Penolong Pentadbir Tanah (Pendaftaran)
b.p. Pentadbir Tanah Kubang Pasu
Kedah

No. 570.

(Seksyen 168)

NOTIS BERKENAAN DENGAN CADANGAN HENDAK MENGELUARKAN
HAKMILIK SAMBUNGAN (ATAU SURATAN YANG DIKELUARKAN YANG
BAHARU SEBAGAI GANTINYA)

(Section 168)

NOTICE OF INTENTION TO ISSUE TITLE IN CONTINUATION
(OR NEW ISSUE DOCUMENT IN LIEU THEREOF)

Pada menjalankan kuasa yang diberikan oleh seksyen 168 Kanun Tanah Negara, notis adalah dengan ini diberi bahawa adalah dicadangkan hendak menggantikan surat hakmilik yang dikeluarkan bagi tanah yang tersebut dalam Jadual di bawah:

In exercise of the powers conferred by section 168 of the National Land Code, notice is hereby given that it is proposed to replace the issue document of title to the land described in the Schedule below:

JADUAL/SCHEDULE

Mukim/*Mukim*—Padang Kerbau. No. Lot/*Lot No.*—8140. No. Fail/*File No.*—PTP.IH.19/2021. Jenis dan Surat Hakmilik/*Description and No. of Title*—P.M. 1945. Keluasan/*Area*—0.4036 hektar/*hectares*. Sebab-sebab/*Reasons*—Dokumen hakmilik keluaran telah hilang/*The issue document of title has lost*.

Bertarikh 27 April 2021

Dated 27 April 2021

[PSU(K) 946-1379 Jld. 247; (59) dlm.PTP.IH.53/1991(Jld. 2)]

MOHAMAD SYAFIQ SHALIHIN BIN MOHAMAD NOOR
Penolong Pentadbir Tanah Pendang
b.p. Pentadbir Tanah Pendang
Kedah/
Assistant Land Administrator Pendang
for Land Administrator Pendang
Kedah

No. 571.

(Seksyen 168)

NOTIS BERKENAAN DENGAN CADANGAN HENDAK MENGELUARKAN
HAKMILIK SAMBUNGAN (ATAU SURATAN YANG DIKELUARKAN YANG
BAHARU SEBAGAI GANTINYA)

(Section 168)

NOTICE OF INTENTION TO ISSUE TITLE IN CONTINUATION
(OR NEW ISSUE DOCUMENT IN LIEU THEREOF)

Pada menjalankan kuasa yang diberikan oleh seksyen 168 Kanun Tanah Negara, notis adalah dengan ini diberi bahawa adalah dicadangkan hendak menggantikan surat hakmilik yang dikeluarkan bagi tanah yang tersebut dalam Jadual di bawah:

In exercise of the powers conferred by section 168 of the National Land Code, notice is hereby given that it is proposed to replace the issue document of title to the land described in the Schedule below:

JADUAL/SCHEDULE

Mukim/*Mukim*—Ayer Puteh. No. Lot/*Lot No.*—1903. No. Fail/*File No.*—PTP.IH.20/2021. Jenis dan Surat Hakmilik/*Description and No. of Title*—G.M. 4088. Keluasan/*Area*—1.424 hektar/*hectares*. Sebab-sebab/*Reasons*—Dokumen hakmilik keluaran telah hilang/*The issue document of title has lost.*

Bertarikh 4 Mei 2021

Dated 4 May 2021

[PSU(K) 946-1379 Jld. 247; (59) dlm.PTP.IH.53/1991(Jld. 2)]

MOHAMAD SYAFIQ SHALIHIN BIN MOHAMAD NOOR

Penolong Pentadbir Tanah Pendang

b.p. Pentadbir Tanah Pendang

Kedah/

Assistant Land Administrator Pendang

for Land Administrator Pendang

Kedah

No. 572.

(Seksyen 168)

NOTIS BERKENAAN DENGAN CADANGAN HENDAK MENGELUARKAN
HAKMILIK SAMBUNGAN (ATAU SURATAN YANG DIKELUARKAN YANG
BAHARU SEBAGAI GANTINYA)

(Section 168)

NOTICE OF INTENTION TO ISSUE TITLE IN CONTINUATION
(OR NEW ISSUE DOCUMENT IN LIEU THEREOF)

Pada menjalankan kuasa yang diberikan oleh seksyen 168 Kanun Tanah Negara, notis adalah dengan ini diberi bahawa adalah dicadangkan hendak mengeluarkan hakmilik sambungan bagi tanah-tanah yang tersebut dalam Jadual di bawah ini kerana sebab-sebab yang berikut:

Hilang dalam simpanan.

In exercise of the powers conferred by section 168 of the National Land Code, notice is hereby given that it is proposed to issue title in continuation to the lands described in the Schedule below for the following reasons:

Title has been lost.

JADUAL/SCHEDULE

Bandar/Mukim	No. Lot/Bahagian dan No. Fail	Keluasan/Jenis dan No. Surat Hakmilik		
<i>Town/Mukim</i>	<i>Lot No./Share and File No.</i>	<i>Area/Description and No. of Title</i>	Hektar/ <i>Hectares</i>	G.M.
Mukim Yan	2933 PTY(B): 13/2021		1.1	3570
Bandar Yan	4605 PTY(B): 16/2021		0.0207	557
Pekan Simpang Tiga Sungai Limau	4488 PTY(B): 17/2021		0.6721	189
Bandar Yan	5170 PTY(B): 18/2021		0.7689	883

Bertarikh 3 Mei 2021

Dated 3 May 2021

MOHAMMAD AFIFI BIN MOHAMMAD
*Penolong Pentadbir Tanah Yan
b.p. Pentadbir Tanah Yan
Kedah/
Assistant Land Administrator Yan
for Land Administrator Yan
Kedah*

No. 573.

(Seksyen 168)

NOTIS BERKENAAN DENGAN CADANGAN HENDAK MENGELUARKAN
HAKMILIK SAMBUNGAN (ATAU SURATAN YANG DIKELUARKAN YANG
BAHARU SEBAGAI GANTINYA)

(Section 168)

NOTICE OF INTENTION TO ISSUE TITLE IN CONTINUATION
(OR NEW ISSUE DOCUMENT IN LIEU THEREOF)

Pada menjalankan kuasa yang diberikan oleh seksyen 168 Kanun Tanah Negara, notis adalah dengan ini diberi bahawa adalah dicadangkan hendak mengeluarkan surat hakmilik sambungan bagi tanah yang tersebut dalam Jadual di bawah:

In exercise of the powers conferred by section 168 of the National Land Code, notice is hereby given that it is proposed to issue title in continuation to the land described in the Schedule below:

JADUAL/SCHEDULE

Mukim/*Mukim*—Pekan Relau. No. Lot/*Lot No.*—468. No. Fail/*File No.*—PTBB/I/H/16/2019. Jenis dan Surat Hakmilik/*Description and No. of Title*—G.M. 21. Keluasan/*Area*—0.2655 hektar/*hectares*. Sebab-sebab/*Reasons*—Hilang/*Lost*.

Bertarikh 4 Mei 2021

Dated 4 May 2021
[PTBB/I/H/16/2019]

SITI NUR ATIKAH BINTI MOKTAR
Penolong Pegawai Daerah (Pendaftaran)
Pejabat Daerah dan Tanah Bandar Baharu
Kedah

No. 574.

(Seksyen 168)

NOTIS BERKENAAN DENGAN CADANGAN HENDAK MENGELUARKAN
HAKMILIK SAMBUNGAN (ATAU SURATAN YANG DIKELUARKAN YANG
BAHARU SEBAGAI GANTINYA)

(Section 168)

NOTICE OF INTENTION TO ISSUE TITLE IN CONTINUATION
(OR NEW ISSUE DOCUMENT IN LIEU THEREOF)

Pada menjalankan kuasa yang diberikan oleh seksyen 168 Kanun Tanah Negara, notis adalah dengan ini diberi bahawa adalah dicadangkan hendak mengeluarkan surat hakmilik sambungan bagi tanah yang tersebut dalam Jadual di bawah:

In exercise of the powers conferred by section 168 of the National Land Code, notice is hereby given that it is proposed to issue title in continuation to the land described in the Schedule below:

JADUAL/SCHEDULE

Mukim/*Mukim*—Bandar Serdang. No. Lot/*Lot No.*—54, Seksyen 16. No. Fail/*File No.*—PTBB/I/H/2/2021. Jenis dan Surat Hakmilik/*Description and No. of Title*—G.M. 167. Keluasan/*Area*—253 meter persegi/*square metres*. Sebab-sebab/*Reasons*—Hilang/*Lost*.

Bertarikh 4 Mei 2021

Dated 4 May 2021
[PTBB/I/H/2/2021]

SITI NUR ATIKAH BINTI MOKTAR
Penolong Pegawai Daerah (Pendaftaran)
Pejabat Daerah dan Tanah Bandar Baharu
Kedah

No. 575.

(Seksyen 168)

NOTIS BERKENAAN DENGAN CADANGAN HENDAK MENGELUARKAN
HAKMILIK SAMBUNGAN (ATAU SURATAN YANG DIKELUARKAN YANG
BAHARU SEBAGAI GANTINYA)

(Section 168)

NOTICE OF INTENTION TO ISSUE TITLE IN CONTINUATION
(OR NEW ISSUE DOCUMENT IN LIEU THEREOF)

Pada menjalankan kuasa yang diberikan oleh seksyen 168 Kanun Tanah Negara, notis adalah dengan ini diberi bahawa adalah dicadangkan hendak mengeluarkan surat hakmilik sambungan bagi tanah yang tersebut dalam Jadual di bawah:

In exercise of the powers conferred by section 168 of the National Land Code, notice is hereby given that it is proposed to issue title in continuation to the land described in the Schedule below:

JADUAL/SCHEDULE

Mukim/*Mukim*—Bagan Samak. No. Lot/*Lot No.*—2573. No. Fail/*File No.*—PTBB/I/H/3/2021. Jenis dan Surat Hakmilik/*Description and No. of Title*—G.M. 3693. Keluasan/*Area*—2.5876 hektar/*hectares*. Sebab-sebab/*Reasons*—Hilang/*Lost*.

Bertarikh 4 Mei 2021

Dated 4 May 2021
[PTBB/I/H/3/2021]

SITI NUR ATIKAH BINTI MOKTAR
Penolong Pegawai Daerah (Pendaftaran)
Pejabat Daerah dan Tanah Bandar Baharu
Kedah

No. 576.

(Seksyen 168)

NOTIS BERKENAAN DENGAN CADANGAN HENDAK MENGELUARKAN
HAKMILIK SAMBUNGAN (ATAU SURATAN YANG DIKELUARKAN YANG
BAHARU SEBAGAI GANTINYA)

(Section 168)

NOTICE OF INTENTION TO ISSUE TITLE IN CONTINUATION
(OR NEW ISSUE DOCUMENT IN LIEU THEREOF)

Pada menjalankan kuasa yang diberikan oleh seksyen 168 Kanun Tanah Negara, notis adalah dengan ini diberi bahawa adalah dicadangkan hendak mengeluarkan surat hakmilik sambungan bagi tanah yang tersebut dalam Jadual di bawah:

In exercise of the powers conferred by section 168 of the National Land Code, notice is hereby given that it is proposed to issue title in continuation to the land described in the Schedule below:

JADUAL/SCHEDULE

Mukim/*Mukim*—Bagan Samak. No. Lot/*Lot No.*—4642. No. Fail/*File No.*—PTBB/I/H/4/2021. Jenis dan Surat Hakmilik/*Description and No. of Title*—G.M. 184. Keluasan/*Area*—0.6626 hektar/*hectares*. Sebab-sebab/*Reasons*—Hilang/*Lost*.

Bertarikh 4 Mei 2021

Dated 4 May 2021
[PTBB/I/H/4/2021]

SITI NUR ATIKAH BINTI MOKTAR
Penolong Pegawai Daerah (Pendaftaran)
Pejabat Daerah dan Tanah Bandar Baharu
Kedah

No. 577.

(Seksyen 168)

NOTIS BERKENAAN DENGAN CADANGAN HENDAK MENGELUARKAN
HAKMILIK SAMBUNGAN (ATAU SURATAN YANG DIKELUARKAN YANG
BAHARU SEBAGAI GANTINYA)

(Section 168)

NOTICE OF INTENTION TO ISSUE TITLE IN CONTINUATION
(OR NEW ISSUE DOCUMENT IN LIEU THEREOF)

Pada menjalankan kuasa yang diberikan oleh seksyen 168 Kanun Tanah Negara, notis adalah dengan ini diberi bahawa adalah dicadangkan hendak mengeluarkan surat hakmilik sambungan bagi tanah yang tersebut dalam Jadual di bawah:

In exercise of the powers conferred by section 168 of the National Land Code, notice is hereby given that it is proposed to issue title in continuation to the land described in the Schedule below:

JADUAL/SCHEDULE

Mukim/*Mukim*—Bagan Samak. No. Lot/*Lot No.*—4643. No. Fail/*File No.*—PTBB/I/H/5/2021. Jenis dan Surat Hakmilik/*Description and No. of Title*—G.M. 185. Keluasan/*Area*—0.736 hektar/*hectares*. Sebab-sebab/*Reasons*—Hilang/*Lost*.

Bertarikh 4 Mei 2021

Dated 4 May 2021
[PTBB/I/H/5/2021]

SITI NUR ATIKAH BINTI MOKTAR
Penolong Pegawai Daerah (Pendaftaran)
Pejabat Daerah dan Tanah Bandar Baharu
Kedah

No. 578.

(Seksyen 187B)

NOTIS MENGENAI CADANGAN HENDAK MENGELUARKAN DOKUMEN
HAKMILIK KELUARAN SEMENTARA YANG BARU

(Section 187B)

NOTICE OF INTENTION TO ISSUE NEW DOCUMENT OF QUALIFIED TITLE

Pada menjalankan kuasa yang diberi oleh seksyen 187B Kanun Tanah Negara, notis adalah dengan ini diberi bahawa adalah dicadangkan untuk menggantikan dokumen hakmilik keluaran sementara bagi tanah yang diperihalkan dalam Jadual di bawah ini:

In exercise of the powers conferred by section 187B of the National Land Code, notice is hereby given that it is proposed to replace of issue document of qualified title to the land described in the Schedule below:

JADUAL/SCHEDULE

Bandar/Pekan/Mukim/*Town/Village/Mukim*—Padang Kerbau. No. Fail/*File No.*—PTP.IH.8/2021. Perihal dan Surat Hakmilik/*Description and No. of Title*—H.S.M. 243/1974. Keluasan/*Area*—0.2959 hektar/*hectares*. Sebab-sebab/*Reasons*—Hilang/*Lost*.

Bertarikh 27 April 2021

Dated 27 April 2021
[PSU(K) 946-1379 Jld. 247; (45) dlm.PTP/IH.53/1991(Jld. 2)]

MOHAMAD SYAFIQ SHALIHIN BIN MOHAMAD NOOR
Penolong Pentadbir Tanah Pendang
b.p. Pentadbir Tanah Pendang
Kedah/
Assistant Land Administrator Pendang
for Land Administrator Pendang
Kedah

No. 579.

(Seksyen 187B)

NOTIS MENGENAI CADANGAN HENDAK MENGELUARKAN DOKUMEN
HAKMILIK KELUARAN SEMENTARA YANG BARU

(Section 187B)

NOTICE OF INTENTION TO ISSUE NEW DOCUMENT OF QUALIFIED TITLE

Pada menjalankan kuasa yang diberi oleh seksyen 187B Kanun Tanah Negara, notis adalah dengan ini diberi bahawa adalah dicadangkan untuk menggantikan dokumen hakmilik keluaran sementara bagi tanah yang diperihalkan dalam Jadual di bawah ini:

In exercise of the powers conferred by section 187B of the National Land Code, notice is hereby given that it is proposed to replace of issue document of qualified title to the land described in the Schedule below:

JADUAL/SCHEDULE

Bandar/Mukim/Town/Mukim—Bandar Yan. No. P.T./P.T. No.—957. No. Fail/
File No.—PTY(B): 14/2021. Perihal dan Surat Hakmilik/Description and No.
of Title—H.S.M. 816. Keluasan/Area—1.0886 hektar/hectares. Sebab-sebab/
Reasons—Hilang/Lost.

Bertarikh 3 Mei 2021

Dated 3 May 2021

MOHAMMAD AFIFI BIN MOHAMMAD
*Penolong Pentadbir Tanah Yan
b.p. Pentadbir Tanah Yan
Kedah/
Assistant Land Administrator Yan
for Land Administrator Yan
Kedah*

No. 580.

[Perenggan 261(1)(c)]

SURAT SAMAN KEPADA PENGGADAI SUPAYA HADIR SIASATAN

[Paragraph 261(1)(c)]

SUMMONS TO A CHARGOR TO APPEAR IN AN ENQUIRY

Di Pejabat Tanah Kubang Pasu, Kedah.

DI ANTARA

MAJLIS AMANAH RAKYAT

Pemegang Gadaian

DAN

SUCCESS APPROACH SDN. BHD.
(NO. PENDAFTARAN: 200201008193 (575856-D))

Penggadai

Yang beralamat di 279, Darulaman Heights, 06000 Jitra, Kedah, Lot 477, Paya Pahlawan, Mukim Binjal, 06000 Jitra, Kedah dan 18B-1 (F), Jalan SU 12, Taman Selayang Utama, 68100 Batu Caves, Selangor.

Di dalam gadaian yang tersebut dalam Jadual di bawah ini bagi tanah/pajakan/pajakan kecil yang tersebut di dalamnya.

Bahawasanya saya telah menerima daripada pemegang gadai dalam gadaian yang tersebut, suatu permohonan supaya perintah jualan dikeluarkan di bawah subseksyen 260(2) Kanun Tanah Negara.

Dan bahawasanya saya bercadang hendak mengadakan suatu siasatan berkenaan dengan permohonan tersebut di Pejabat Tanah Daerah Kubang Pasu, Kompleks Pentadbiran Daerah Kubang Pasu, 06000 Jitra, Kedah Darul Aman pada hari Selasa, 15 Jun 2021 pukul 10.30 pagi.

Maka oleh yang demikian, menurut perenggan 261(1)(c) Kanun Tanah Negara, tuan/puan adalah dengan ini dikehendaki hadir dalam siasatan tersebut dan menunjukkan sebab-sebab mengapa perintah tersebut tidak patut dibuat.

At Land Office of Kubang Pasu, Kedah.

BETWEEN

MAJLIS AMANAH RAKYAT

Chargee

AND

SUCCESS APPROACH SDN. BHD.
(REGISTRATION NO.: 200201008193 (575856-D))

Chargor

Residing at 279, Darulaman Heights, 06000 Jitra, Kedah, Lot 477, Paya Pahlawan, Mukim Binjal, 06000 Jitra, Kedah and 18B-1 (F), Jalan SU 12, Taman Selayang Utama, 68100 Batu Caves, Selangor.

As a chargor in the charge as mentioned in the Schedule below for land/lease/sub-lease as mentioned therein.

Notice is hereby given that I received from the chargee in the charge an application for an order to be issued under subsection 260(2) of the National Land Code.

And I hereby propose to hold an enquiry in respect of the above application at the Land Office Kubang Pasu, Kompleks Pentadbiran Daerah Kubang Pasu, 06000 Jitra, Kedah Darul Aman, on Tuesday, 15 June 2021 at 10.30 a.m.

Therefore as required under paragraph 261(1)(c) of the National Land Code, you are hereby as required to appear at the enquiry and show cause why the above order should not be made.

JADUAL TANAH DAN KEPENTINGAN/*SCHEDULE OF LAND AND INTEREST*

Mukim/*Mukim*—Binjal. No. Lot/*Lot No.*—1926. Jenis dan No. Hakmilik/*Description and No. of Title*—G.M. 1606. Bahagian Tanah (jika ada)/*Share of Land (if any)*—Kesemua. No. Berdaftar *Pajakan/Pajakan Kecil (jika ada)/*Registered No. of *lease/sub-lease (if any)*—No. Pers. 1112/1987, Jilid 1, Folio 14. No. Berdaftar Gadaian (jika ada)/*Registered No. of Charge (if any)*—No. Pers. 2034/20214.

Bertarikh 21 April 2021

Dated 21 April 2021
[PTKP/Q/11/2021]

MUHAMMAD IZZAT BIN SUKERI
*Penolong Pentadbir Tanah Kubang Pasu
Kedah/
Assistant Land Administrator Kubang Pasu
Kedah*

JADUAL I

(Aturan 23(2))

ATURAN SURAT-SURAT HAKMILIK SEMENTARA (MASA
PERALIHAN) KEDAH TAHUN 1967

SCHEDULE I

(Rule 23(2))

KEDAH PROVISIONAL TITLES (TRANSITIONAL RULES) 1967

No. 581.

NOTIS TUJUAN HENDAK MENGELUARKAN SALINAN HAKMILIK SEMENTARA
(PROVISIONAL TITLES) YANG DIAKUI SAH

NOTICE OF INTENTION TO ISSUE CERTIFIED COPIES OF PROVISIONAL TITLE

Dengan ini diberi notis adalah dicadangkan hendak dikeluarkan salinan surat hakmilik sementara (Provisional Titles) yang diakui sah mengenai tanah-tanah yang tersebut di dalam Jadual di bawah kerana sebab-sebab yang berikut:

Notice is hereby given that it is proposed to issue certified copies of provisional title in respect of the lands described in the Schedule below for the following reasons:

JADUAL/SCHEDULE

Bandar/Pekan/Mukim/Town/Village/Mukim—Malau. No. P.T./P.T. No.—621. Jenis dan No. Hakmilik/Description and No. of Title—H.S.M. 11/1985. No. Fail/File No.—I/H/34/2021. Keluasan/Area—0.5494 hektar/hectares. Sebab/Reason—Hilang/Lost.

Bertarikh 22 April 2021

Dated 22 April 2021

[PSU(K) 946-1379 Jld. 247; PTKP/IH/34/2021(02)]

MUHAMMAD IZZAT BIN SUKERI
Penolong Pentadbir Tanah (Pendaftaran)
b.p. Pentadbir Tanah Kubang Pasu
Kedah

No. 582.

NOTIS TUJUAN HENDAK MENGELUARKAN SALINAN HAKMILIK SEMENTARA
(PROVISIONAL TITLES) YANG DIAKUI SAH

NOTICE OF INTENTION TO ISSUE CERTIFIED COPIES OF PROVISIONAL TITLE

Dengan ini diberi notis adalah dicadangkan hendak dikeluarkan salinan surat hakmilik sementara (Provisional Titles) yang diakui sah mengenai tanah-tanah yang tersebut di dalam Jadual di bawah kerana sebab-sebab yang berikut:

Notice is hereby given that it is proposed to issue certified copies of provisional title in respect of the lands described in the Schedule below for the following reasons:

JADUAL/SCHEDULE

Bandar/Pekan/Mukim/Town/Village/Mukim—Bandar Darul Aman. No. P.T./P.T. No.—Plot 402. Jenis dan No. Hakmilik/Description and No. of Title—H.S.M. 1535. No. Fail/File No.—I/H/53/2021. Keluasan/Area—111.4837 meter persegi/square metres. Sebab/Reason—Hilang/Lost.

Bertarikh 22 April 2021

Dated 22 April 2021

[PSU(K) 946-1379 Jld. 247; PTKP/IH/53/2021(02)]

MUHAMMAD IZZAT BIN SUKERI
Penolong Pentadbir Tanah (Pendaftaran)
b.p. Pentadbir Tanah Kubang Pasu
Kedah

AKTA PENGAMBILAN TANAH 1960
(Akta 486)

LAND ACQUISITION ACT 1960
(Act 486)

No. 583.

(Seksyen 4)

NOTIS BAHAWA TANAH BERKEMUNGKINAN AKAN DIAMBIL

Adalah dengan ini diberitahu bahawa tanah-tanah di tempat yang diperihalkan dalam Jadual di bawah ini, termasuk mana-mana tanah, jika ada, yang dinyatakan mengikut nombor lotnya atau mengikut nombor lot tanah-tanah yang bersempadan dengannya, mungkin diperlukan bagi maksud-maksud yang berikut:

“Pengambilan Tanah di bawah perenggan 3(1)(b) Akta Pengambilan Tanah 1960 [*Akta 486*] bagi Maksud Talian Penghantaran Elektrik 132/33KV dari PMU Tanjung Pauh ke PMU Kuala Nerang di Mukim Bandar Darulaman, Mukim Pelubang dan Mukim Wang Tepus, Daerah Kubang Pasu, Negeri Kedah Darul Aman oleh Tenaga Nasional Berhad”.

2. Selanjutnya adalah diberitahu bahawa mana-mana orang yang diberi kuasa oleh Pengarah Negeri bagi maksud ini boleh memasuki mana-mana tanah di tempat itu bagi tujuan memeriksa tanah tersebut dan menjalankan kerja-kerja ukur. Pampasan akan dibayar jika berlaku apa-apa kerosakan pada masa menjalankan kerja sedemikian. Apa-apa pertikaian mengenai amaun pampasan itu hendaklah dirujuk kepada Pentadbir Tanah di Pejabat Daerah dan Tanah Kubang Pasu, 06000 Jitra, Kedah Darul Aman.

It is hereby notified that lands in the locality described in the Schedule hereto, including those lands, if any specified by lot number or by the lot number of neighbouring lands, are likely to be needed for the following purpose:

“Proposed Land Acquisition under paragraph 3(1)(b) of the Land Acquisition Act 1960 [*Act 486*] for the purpose of Talian Penghantaran Elektrik 132/33KV dari PMU Tanjung Pauh ke PMU Kuala Nerang di Mukim Bandar Darulaman, Mukim Pelubang dan Mukim Wang Tepus, Daerah Kubang Pasu, State of Kedah Darul Aman by Tenaga Nasional Berhad”.

2. It is further notified that any person authorized by the State Director in that behalf may enter upon any land in such locality in order to examine it and undertake survey operations. If any damage is done in the course of such work compensation therefor will be paid. Any dispute as to the amount of such compensation will be referred to the Land Administrator at Pejabat Daerah dan Tanah Kubang Pasu, 06000 Jitra, Kedah Darul Aman.

JADUAL/SCHEDULE

Mukim/*Mukim*—Bandar Darul Aman. Daerah/*District*—Kubang Pasu.

Perihal Kawasan/*Description of the locality*—Kampung Paya Kerchut
sehingga Kampung Wang Tepus.

Bil./ No.	No. Lot Ukur @ P.T./ <i>Survey Lot No. @ P.T.</i>	No. Hakmilik/ <i>Title or Occupation</i>
--------------	--	---

Mukim—Bandar Darulaman.

1.	2709	G.M. 520
2.	P.T. 1333	H.S.D. 17162
3.	9520	G.M. 1674
4.	9521	G.M. 1675
5.	9522	G.M. 1676
6.	9946	G.M. 1694
7.	9954	TDK
8.	9947	G.M. 1695
9.	9523	G.M. 1678
10.	903	G.M. 339
11.	9498	G.M. 1680
12.	9499	G.M. 1681
13.	9500	G.M. 1682
14.	9501/918	G.M. 1483
15.	9494	G.M. 1685
16.	9493	G.M. 1683
17.	9492	G.M. 1684
18.	9491	G.M. 1686
19.	9490	G.M. 1687

<i>Bil./ No.</i>	<i>No. Lot Ukur @ P.T./ Survey Lot No. @ P.T.</i>	<i>No. Hakmilik/ Title or Occupation</i>
20.	9489	G.M. 1688
21.	9488	G.M. 1689
22.	9487	G.M. 1690
23.	9497/914	G.M. 1693
24.	9485	G.M. 1677
25.	9495	G.M. 1691
26.	9496	G.M. 1692
27.	1222	G.M. 1050
28.	281	H.S.D. 16284
	Mukim—Pelubang.	
29.	1223	G.M. 330
30.	1224	G.M. 331
31.	1226	G.M. 163
32.	1225	G.M. 164
33.	1228	G.M. 161
34.	157	G.M. 713
35.	P.T. 2789 (158)	H.S.M. 209
36.	P.T. 2788 (158)	H.S.M. 208
37.	143	G.M. 535
38.	144	G.M. 536
39.	145	G.M. 873
40.	146	G.M. 537
41.	147	G.M. 538

<i>Bil./ No.</i>	<i>No. Lot Ukur @ P.T./ Survey Lot No. @ P.T.</i>	<i>No. Hakmilik/ Title or Occupation</i>
42.	120	G.M. 606
43.	835	G.M. 1044
44.	118	G.M. 1032
45.	117	G.M. 1040
46.	116	G.M. 602
47.	115	G.M. 601
48.	114	G.M. 600
49.	113	G.M. 762
50.	112	G.M. 599
51.	170	G.M. 482
52.	169	G.M. 481
53.	847	G.M. 432
54.	265	G.M. 1046
55.	1912	G.M. 995
56.	1915	G.M. 999
57.	1916	P.M. 71
58.	1914	G.M. 997
59.	1913	G.M. 998
60.	452	G.M. 737
61.	1093	G.M. 275
62.	460	G.M. 739
63.	451	G.M. 736
64.	1333	TDK

<i>Bil./ No.</i>	<i>No. Lot Ukur @ P.T./ Survey Lot No. @ P.T.</i>	<i>No. Hakmilik/ Title or Occupation</i>
65.	1326	G.M. 888
66.	845	G.M. 807
67.	1840	P.M. 59
68.	P.T. 2705	H.S.M. 140
69.	1379	P.M. 49
70.	2141	P.M. 65
71.	1320	P.M. 13
72.	1319	P.M. 11
	Mukim—Wang Tepus.	
73.	60055	P.M. 369
74.	60094	P.M. 383
75.	60041	P.M. 382
76.	1423	G.M. 796
77.	545	G.M. 496
78.	—	H.S.M. 192
79.	P.T. 1233	H.S.M. 701
80.	60040	—
81.	60003	P.M. 341
82.	901	G.M. 723
83.	1402	P.M. 328
84.	52882	P.M. 348
85.	1128	P.M. 92
86.	1105	P.M. 179

<i>Bil./ No.</i>	<i>No. Lot Ukur @ P.T./ Survey Lot No. @ P.T.</i>	<i>No. Hakmilik/ Title or Occupation</i>
87.	863	P.M. 747
88.	864	G.M. 748
89.	1182	TDK
90.	865	G.M. 688
91.	1092	P.M. 181
92.	P.T. 317	H.S.M. 34/1981
93.	1285	P.M. 276
94.	P.T. 1147	TDK
95.	1043	P.M. 75
96.	976	P.M. 81
97.	1024	P.M. 98
98.	P.T. 229	H.S.M. 55
99.	P.T. 2094	TDK
100.	P.T. 234	H.S.M. 75
101.	P.T. 230	H.S.M. 62
102.	914	P.M. 54
103.	1097	G.M. 728
104.	P.T. 228	H.S.M. 54
105.	P.T. 232	H.S.M. 73
106.	535	G.M. 430
107.	536	G.M. 485
108.	823	G.M. 290
109.	P.T. 249	H.S.M. 109

<i>Bil./ No.</i>	<i>No. Lot Ukur @ P.T./ Survey Lot No. @ P.T.</i>	<i>No. Hakmilik/ Title or Occupation</i>
110.	537	G.M. 486
111.	538	G.M. 490
112.	745	G.M. 289
113.	746	G.M. 166
114.	359	G.M. 540
115.	358	G.M. 539
116.	966	P.M. 39
117.	1280	P.M. 206
118.	334	G.M. 630
119.	P.T. 1094	H.S.M. 567
120.	965	P.M. 38
121.	992	G.M. 334
122.	990	G.M. 328
123.	991	G.M. 333
124.	989	G.M. 327
125.	987	G.M. 325
126.	1195	P.M. 156
127.	674	G.M. 186
128.	60120	G.M. 834
129.	583	G.M. 567
130.	584	G.M. 568
131.	60004	P.M. 330
132.	60149	GRN 213248

WARTA KERAJAAN NEGERI KEDAH DARUL AMAN

27hb Mei 2021]

641

Bil./ No.	No. Lot Ukur @ P.T./ Survey Lot No. @ P.T.	No. Hakmilik/ Title or Occupation
133.	788	G.M. 210
134.	820	G.M. 711
135.	245	G.M. 660
136.	501	TDK
137.	502	G.M. 632
138.	246	G.M. 661
139.	247	G.M. 169
140.	248	G.M. 662
141.	249	G.M. 663
142.	250	TDK
143.	251	G.M. 664
144.	916	P.M. 105
145.	924	P.M. 108
146.	925	P.M. 106
147.	1363	G.M. 786
148.	60000	G.M. 812
149.	P.T. 1121	TDK
150.	60043	P.M. 373

Bertarikh 28 April 2021

Dated 28 April 2021

[PSU(K) 1148-1442; PTG/KED/L01/AM/01/2021(02B)]

HAJI MOHD FAUZI BIN MUSTAFFA
*Pengarah Tanah dan Galian
 Kedah/
 Director Land and Mine
 Kedah*

No. 584.

(Seksyen 4)

NOTIS BAHAWA TANAH BERKEMUNGKINAN AKAN DIAMBIL

Adalah dengan ini diberitahu bahawa tanah-tanah di tempat yang diperihalkan dalam Jadual di bawah ini, termasuk mana-mana tanah, jika ada, yang dinyatakan mengikut nombor lotnya atau mengikut nombor lot tanah-tanah yang bersempadan dengannya, mungkin diperlukan bagi maksud-maksud yang berikut:

“Pengambilan Tanah di bawah perenggan 3(1)(A) Akta Pengambilan Tanah 1960 [*Akta 486*] bagi Maksud Awam Tapak Tangki Air Bukit Jambul (Projek Menaiktaraf Loji Rawatan Air Jenun Baru dari 55 MLD kepada 110 MLD) di Mukim Ayer Puteh dan Bandar Pendang, Daerah Pendang, Negeri Kedah Darul Aman oleh Bahagian Perancang Ekonomi Negeri Kedah”.

2. Selanjutnya adalah diberitahu bahawa mana-mana orang yang diberi kuasa oleh Pengarah Negeri bagi maksud ini boleh memasuki mana-mana tanah di tempat itu bagi tujuan memeriksa tanah tersebut dan menjalankan kerja-kerja ukur. Pampasan akan dibayar jika berlaku apa-apa kerosakan pada masa menjalankan kerja sedemikian. Apa-apa pertikaian mengenai amaun pampasan itu hendaklah dirujuk kepada Pentadbir Tanah di Pejabat Daerah dan Tanah Pendang, 06700 Pendang, Kedah Darul Aman.

It is hereby notified that lands in the locality described in the Schedule hereto, including those lands, if any specified by lot number or by the lot number of neighbouring lands, are likely to be needed for the following purpose:

“Proposed Land Acquisition under paragraph 3(1)(A) of the Land Acquisition Act 1960 [*Act 486*] for the Public Purpose of Bukit Jambul Water Tank Site (Upgrading Project for Bukit Jambul Water Treatment Plant from 55 MLD to 110 MLD) at Mukim Ayer Puteh and Bandar Pendang, District of Pendang, State of Kedah Darul Aman by Kedah State Economic Department”.

2. It is further notified that any person authorized by the State Director in that behalf may enter upon any land in such locality in order to examine it and undertake survey operations. If any damage is done in the course of such work compensation therefor will be paid. Any dispute as to amount of such compensation will be referred to the Land Administrator at Pejabat Daerah dan Tanah Pendang, 06700 Pendang, Kedah Darul Aman.

JADUAL/SCHEDULE

Mukim/*Mukim*—Ayer Puteh. Daerah/*District*—Pendang.Perihal Kawasan/*Description of the locality*—Bukit Jambul.

Bil./ No.	No. Lot Ukur @ P.T./ <i>Survey Lot No. @ P.T.</i>	No. Hakmilik/ <i>Title or Occupation</i>
1.	5860	G.M. 455
2.	11740	P.M. 739
3.	70049	P.M. 864

Bandar/*Town*—Pendang. Daerah/*District*—Pendang.Perihal Kawasan/*Description of the locality*—Bukit Jambul.

Bil./ No.	No. Lot Ukur @ P.T./ <i>Survey Lot No. @ P.T.</i>	No. Hakmilik/ <i>Title or Occupation</i>
1.	1942 (1347)	G.M. 4365 (G.M. 4305)
2.	1943 (1348)	G.M. 4366 (G.M. 5951)

Bertarikh 28 April 2021

Dated 28 April 2021

[PSU(K) 856-1442; PTG/KED/L01/AM/01/2021(SSK)(02B)]

HAI MOHD FAUZI BIN MUSTAFFA
*Pengarah Tanah dan Galian
 Kedah/
 Director Land and Mine
 Kedah*

No. 585.

(Seksyen 4)

NOTIS BAHAWA TANAH BERKEMUNGKINAN AKAN DIAMBIL

Adalah dengan ini diberitahu bahawa tanah-tanah di tempat yang diperihalkan dalam Jadual di bawah ini, termasuk mana-mana tanah, jika ada, yang dinyatakan mengikut nombor lotnya atau mengikut nombor lot tanah-tanah yang bersempadan dengannya, mungkin diperlukan bagi maksud-maksud yang berikut:

“Pengambilan Tanah di bawah perenggan 3(1)(a) Akta Pengambilan Tanah 1960 [*Akta 486*] bagi Maksud Tapak Muka Sauk dan Loji Rawatan Air (Projek Menaiktaraf Loji Rawatan Air Pelubang) di Mukim Pelubang, Daerah Kubang Pasu, Negeri Kedah Darul Aman oleh Bahagian Perancang Ekonomi Negeri Kedah”.

2. Selanjutnya adalah diberitahu bahawa mana-mana orang yang diberi kuasa oleh Pengarah Negeri bagi maksud ini boleh memasuki mana-mana tanah di tempat itu bagi tujuan memeriksa tanah tersebut dan menjalankan kerja-kerja ukur. Pampasan akan dibayar jika berlaku apa-apa kerosakan pada masa menjalankan kerja sedemikian. Apa-apa pertikaian mengenai amaun pampasan itu hendaklah dirujuk kepada Pentadbir Tanah di Pejabat Daerah dan Tanah Kubang Pasu, Kompleks Pentadbiran Daerah Kubang Pasu, 06000 Jitra, Kedah.

It is hereby notified that lands in the locality described in the Schedule hereto, including those lands, if any specified by lot number or by the lot number of neighbouring lands, are likely to be needed for the following purpose:

“Proposed Land Acquisition under paragraph 3(1)(a) of The Land Acquisition Act 1960 [Act 486] for The Purpose of Sauk Face Site and Water Treatment Plant (Water Treatment Plant Upgrade Project) at Mukim Pelubang, Kubang Pasu District, State of Kedah Darul Aman by Kedah State Economic Department”.

2. It is further notified that any person authorized by the State Director in that behalf may enter upon any land in such locality in order to examine it and undertake survey operations. If any damage is done in the course of such work compensation therefor will be paid. Any dispute as to amount of such compensation will be referred to the Land Administrator at Pejabat Daerah dan Tanah Kubang Pasu, Kompleks Pentadbiran Daerah Kubang Pasu, 06000 Jitra, Kedah.

JADUAL/SCHEDULE

Mukim/*Mukim*—Pelubang. Daerah/*District*—Kubang Pasu.

Perihal Kawasan/*Description of the locality*—Lubok Batu.

Bil./ <i>No.</i>	No. Lot Ukur @ P.T./ <i>Survey Lot No. @ P.T.</i>	No. Hakmilik/ <i>Title or Occupation</i>
1.	1188	G.M. 175
2.	1865	G.M. 974
3.	1866	G.M. 975
4.	1869	G.M. 977
5.	1862	G.M. 971
6.	1861	G.M. 970
7.	1858	G.M. 982
8.	1857	G.M. 967
9.	1854	G.M. 965
10.	1853	G.M. 964

Mukim/*Mukim*—Pelubang. Daerah/*District*—Kubang Pasu.

Perihal Kawasan/*Description of the locality*—Cherok Na.

Bil./ No.	No. Lot Ukur @ P.T./ <i>Survey Lot No. @ P.T.</i>	No. Hakmilik/ <i>Title or Occupation</i>
1.	1052	G.M. 334

Bertarikh 28 April 2021

Dated 28 April 2021

[PSU(K) 859-1442; PTG/KED/L/AM/04/2020(SSK)(03B)]

HAI MOHD FAUZI BIN MUSTAFFA
*Pengarah Tanah dan Galian
Kedah/
Director Land and Mine
Kedah*

No. 586.

(Seksyen 4)

NOTIS BAHAWA TANAH BERKEMUNGKINAN AKAN DIAMBIL

Adalah dengan ini diberitahu bahawa tanah-tanah di tempat yang diperihalkan dalam Jadual di bawah ini, termasuk mana-mana tanah, jika ada, yang dinyatakan mengikut nombor lotnya atau mengikut nombor lot tanah-tanah yang bersempadan dengannya, mungkin diperlukan bagi maksud-maksud yang berikut:

“Pengambilan Tanah di bawah perenggan 3(1)(a) Akta Pengambilan Tanah 1960 [*Akta 486*] bagi Maksud Stesen Suis 132kv Tanjung Pauh di Bandar Kepala Batas, Daerah Kubang Pasu, Negeri Kedah Darul Aman oleh Tenaga Nasional Berhad”.

2. Selanjutnya adalah diberitahu bahawa mana-mana orang yang diberi kuasa oleh Pengarah Negeri bagi maksud ini boleh memasuki mana-mana tanah di tempat itu bagi tujuan memeriksa tanah tersebut dan menjalankan kerja-kerja ukur. Pampasan akan dibayar jika berlaku apa-apa kerosakan pada masa menjalankan kerja sedemikian. Apa-apa pertikaian mengenai amaun pampasan itu hendaklah dirujuk kepada Pentadbir Tanah di Pejabat Daerah dan Tanah Kubang Pasu, 06000 Jitra, Kedah Darul Aman.

It is hereby notified that lands in the locality described in the Schedule hereto, including those lands, if any specified by lot number or by the lot number of neighbouring lands, are likely to be needed for the following purpose:

“Proposed Land Acquisition under paragraph 3(1)(a) of the Land Acquisition Act 1960 [*Act 486*] for the purpose of Stesen Suis 132kv Tanjung Pauh at Bandar Kepala Batas, District of Kubang Pasu, State of Negeri Kedah Darul Aman by Tenaga Nasional Berhad”.

2. It is further notified that any person authorized by the State Director in that behalf may enter upon any land in such locality in order to examine it and undertake survey operations. If any damage is done in the course of such work compensation therefor will be paid. Any dispute as to amount of such compensation will be referred to the Land Administrator at Pejabat Daerah dan Tanah Kubang Pasu, 06000 Jitra, Kedah Darul Aman.

JADUAL/SCHEDULE

Mukim/*Mukim*—Bandar Kepala Batas. Daerah/*District*—Kubang Pasu.

Perihal Kawasan/*Description of the locality*—Padang Kubu.

Bil./ <i>No.</i>	No. Lot Ukur @ P.T./ <i>Survey Lot No. @ P.T.</i>	No. Hakmilik/ <i>Title or Occupation</i>
1.	2138	G.M. 1569
2.	2139	G.M. 1570
3.	2140	G.M. 1571
4.	2141	G.M. 1572
5.	2142	G.M. 1573
6.	2143	G.M. 1574
7.	2920	G.M. 1575

Bertarikh 28 April 2021

Dated 28 April 2021

[PSU(K) 1090-1442; PTG/KED/L/AM/06/2019(07B)]

HAJI MOHD FAUZI BIN MUSTAFFA
*Pengarah Tanah dan Galian
Kedah/
Director Land and Mine
Kedah*

No. 587.

(Seksyen 8)

PERISYTIHARAN PENGAMBILAN YANG DICADANGKAN

(Section 8)

DECLARATION OF INTENDED ACQUISITION

Adalah dengan ini diisytiharkan bahawa tanah-tanah dan kawasan-kawasan yang tertentu yang dinyatakan dalam Jadual di bawah ini adalah dikehendaki bagi maksud berikut:

“Pengambilan Tanah di bawah perenggan 3(1)(a) Akta Pengambilan Tanah 1960 [*Akta 486*] bagi maksud Projek Menaiktaraf Jalan Suka Menanti di Bandar Alor Merah, Daerah Kota Setar, Negeri Kedah Darul Aman oleh Jabatan Kerja Raya Negeri Kedah Darul Aman”.

2. Pelan bagi tanah-tanah dan kawasan yang tertentu yang dinyatakan itu boleh diperiksa dalam masa waktu-waktu bekerja biasa di Pejabat Tanah bagi Daerah tempat letaknya tanah-tanah dan kawasan-kawasan itu.

It is hereby declared that the particular lands and areas specified in the Schedule hereto are needed for the following purpose:

“Proposed Land Acquisition under paragraph 3(1)(a) of the Land Acquisition Act 1960 [Act 486] for the Upgrading Suka Menanti Road at Bandar Alor Merah, District of Kota Setar, Kedah Darul Aman by Public Works Department”.

2. A plan of the area specified may be inspected during the normal hours of business in the District Land Office of which such site and areas are situated.

JADUAL/SCHEDULE

Bandar—Alor Merah. Daerah—Kota Setar.

No. Lot Ukur/ Survey Lot No.	Hakmilik atau Pendudukan/ Title or Occupation	Tuanpunya Berdaftar atau Penduduk yang Direkodkan/ Registered Proprietor or Recorded Occupant	Keluasan Lot/Petak Area of Lot/Parcel	Anggaran Keluasan yang Hendak Diambil/ Anggaran Keluasan/ Isipadu dan Had Tanah Bawah Tanah yang Hendak Diambil/ Approximate Area to be Acquired/ Approximate Area/Volume and Extent of Underground Land to be Acquired
	G.M.		Hektar/ Hectares	Hektar/ Hectares
1336 (LB: 1856)	776	Hasnah binti Abd Rauf 1/2 bhg. dan Khalijah binti Abd Raof 1/2 bhg.	0.9068	0.0232
1338 (LB: 3365)	777	Abdul Halim bin Abdul Latib 1/4 bhg., Ahmad Marzuki bin Abdul Latif 1/4 bhg., Che Intan binti Abdul Latif 1/4 bhg. dan Mohd Suberi bin Abd Latif 1/4 bhg.	1.5360	0.0224
1340 (LB: 3366)	778	Azman bin Ismail 1/30 bhg., Azmi bin Ismail 1/30 bhg., Che Salma binti Ismail 1/30 bhg.,	0.8971	0.0293

WARTA KERAJAAN NEGERI KEDAH DARUL AMAN

648

[27hb Mei 2021

No. Lot Ukur/ Survey Lot No.	Hakmilik atau Pendudukan/ Title or Occupation	Tuanpunya Berdaftar atau Penduduk yang Direkodkan/ Registered Proprietor or Recorded Occupant	Keluasan Lot/Petak Area of Lot/Parcel	Anggaran Keluasan yang Hendak Diambil/ Anggaran Keluasan/ Isipadu dan Had Tanah Bawah Tanah yang Hendak Diambil/ Approximate Area to be Acquired/ Approximate Area/Volume and Extent of Underground Land to be Acquired
	G.M.		Hektar/ Hectares	Hektar/ Hectares
		Hasaniyah binti Ismail 1/30 bhg., Mohamad Yusoff bin Ismail 1/30 bhg., Zainab binti Ismail 1/30 bhg., Abdullah bin Ahmad 1/5 bhg., Jariah binti Ahmad 1/5 bhg., Salleh bin Ahmad 1/5 bhg. dan Sopiah binti Ahmad 1/5 bhg.		
1342 (LB: 3367)	779	Yah binti Saaid 1/1 bhg.	0.8415	0.0253
1367	791	Roslan bin Abdullah 1/1 bhg. No. Pers: F00747/1997 Jilid 16 Folio 23—Pengambilan Sebahagian Tanah—Borang K seluas 0.24524 hektar, didaftarkan pada 5 Mac 1996. [Fail PTKS/L/14/1993]. Baki keluasan tanah 0.1806 hektar.	0.1806	0.0104
1369 (LB: 3402)	793	Mohd Zukhi bin H. Mustafa 1/1 bhg.	1.5950	0.0201
3379 (LB: 1856)	795	Mohd Amizan bin Omar 1/2 bhg. dan Nurulhuda binti Mat @ Ahmad, 1/2 bhg.	0.1230	0.0104
	H.S.D.			
P.T. 7166 Sek. 2	22217	State Secretary Incorporated (SSI) 1/1 bhg.	1.4780	0.1051

No. Lot Ukur/ Survey Lot No.	Hakmilik atau Pendudukan/ Title or Occupation	Tuanpunya Berdaftar atau Penduduk yang Direkodkan/ Registered Proprietor or Recorded Occupant	Keluasan Lot/Petak Area of Lot/Parcel	Anggaran Keluasan yang Hendak Diambil/ Anggaran Keluasan/ Isipadu dan Had Tanah Bawah Tanah yang Hendak Diambil/ Approximate Area to be Acquired/ Approximate Area/Volume and Extent of Underground Land to be Acquired
	H.S.D.		Hektar/ Hectares	Hektar/ Hectares
60008 Sek. 2	T.K.	Tanah Kerajaan Asal Pengambilan (Tapak Majlis Bandaraya Alor Setar)	3.5980	0.0278

Bertarikh 28 April 2021

Dated 28 April 2021

[PSU(K) 148-1435; PTG/KED/L/JKR/01/2013 Jilid 1(31C)]

HAJI MOHD FAUZI BIN MUSTAFFA
*Pengarah Tanah dan Galian
Kedah/
Director Land and Mine
Kedah*

Hakcipta Pencetak (H)

PERCETAKAN NASIONAL MALAYSIA BERHAD

Semua Hak Terpelihara. Tiada mana-mana bahagian jua daripada penerbitan ini boleh diterbitkan semula atau disimpan di dalam bentuk yang boleh diperolehi semula atau disiarkan dalam sebarang bentuk dengan apa jua cara elektronik, mekanikal, fotokopi, rakaman dan/atau sebaliknya tanpa mendapat izin daripada Percetakan Nasional Malaysia Berhad (Pencetak kepada Kerajaan Malaysia yang dilantik).



DICETAK OLEH
PERCETAKAN NASIONAL MALAYSIA BERHAD
CAWANGAN ALOR SETAR
BAGI PIHAK DAN DENGAN PERINTAH KERAJAAN MALAYSIA