



30 Jun 2015
30 June 2015
P.U. (B) 269

WARTA KERAJAAN PERSEKUTUAN

*FEDERAL GOVERNMENT
GAZETTE*

PERISYTIHARAN JALAN DI WILAYAH PERSEKUTUAN
LABUAN SEBAGAI JALAN WILAYAH PERSEKUTUAN
YANG DITETAPKAN

*DECLARATION OF ROADS AT FEDERAL TERRITORY OF
LABUAN AS A DESIGNATED FEDERAL TERRITORY ROADS*



DISIARKAN OLEH/
PUBLISHED BY
JABATAN PEGUAM NEGARA/
ATTORNEY GENERAL'S CHAMBERS

AKTA PENGANGKUTAN JALAN 1987

PERISYTIHARAN JALAN DI WILAYAH PERSEKUTUAN LABUAN SEBAGAI JALAN
WILAYAH PERSEKUTUAN YANG DITETAPKAN

MENURUT takrif “jalan Wilayah Persekutuan yang ditetapkan” di bawah seksyen 67 Akta Pengangkutan Jalan 1987 [*Akta 333*], Menteri, setelah berunding dengan Ketua Pegawai Eksekutif Perbadanan Labuan, mengisytiharkan jalan yang berikut sebagai jalan Wilayah Persekutuan yang ditetapkan berkuat kuasa mulai 1 Julai 2015:

(a) (*Laluan 732*): *Jalan Penyambung Bunga Tanjung*

Dari persimpangan dengan Jalan Patau-Patau di koordinat U 584960.760615, T 616561.288237 dan berakhir di persimpangan Jalan Kemajuan di koordinat U 584573.292987, T 616387.514876 sebagaimana yang ditunjukkan dalam Peta 1: Jalan Wilayah Persekutuan Yang Ditetapkan Labuan (jarak sepanjang 0.42 km);

(b) (*Laluan 733*): *Jalan Gersik*

Dari persimpangan dengan Jalan Tun Mustapha di koordinat U 584899.705110, T 616676.354381 dan berakhir di persimpangan Jalan Patau Patau di koordinat U 585033.557563, T 617094.349761 sebagaimana yang ditunjukkan dalam Peta 1: Jalan Wilayah Persekutuan Yang Ditetapkan Labuan (jarak sepanjang 0.60 km);

(c) (*Laluan 734*): *Jalan Haji Ismail*

Dari persimpangan dengan Jalan Masjid di koordinat U 584855.087626, T 617207.067616 dan berakhir di persimpangan Jalan OKK Abdullah di koordinat U 585035.905852, T 617528.783162 sebagaimana yang ditunjukkan dalam Peta 1: Jalan Wilayah Persekutuan Yang Ditetapkan Labuan (jarak sepanjang 0.26 km);

(d) (Laluan 735): Jalan Pancur Hitam - Layangan

Dari persimpangan dengan Jalan Pohon Batu di koordinat U 594565.350257, T 614175.563685 dan berakhir di persimpangan Jalan OKK Daud di koordinat U 591501.590870, T 611859.338881 sebagaimana yang ditunjukkan dalam Peta 2: Jalan Wilayah Persekutuan Yang Ditetapkan Labuan (jarak sepanjang 4.05 km);

(e) (Laluan 736): Jalan Persisiran Tanjung Aru

Dari persimpangan dengan Jalan Pohon Batu di koordinat U 591920.482973, T 616583.774817, dan berakhir di persimpangan Jalan Batu Arang di koordinat U 594712.602198, T 616840.275722 sebagaimana yang ditunjukkan dalam Peta 2: Jalan Wilayah Persekutuan Yang Ditetapkan Labuan (jarak sepanjang 2.85 km);

(f) (Laluan 737): Jalan Masuk SMK Lajau

Dari persimpangan dengan Jalan Pohon Batu di koordinat U 592066.367863, T 615623.252158 dan berakhir di SMK Lajau di koordinat U 592066.367863, T 615848.877954 sebagaimana yang ditunjukkan dalam Peta 2: Jalan Wilayah Persekutuan Yang Ditetapkan Labuan (jarak sepanjang 0.26 km);

(g) (Laluan 738): Jalan Bebuloh - Ranche-Ranche

Dari persimpangan dengan Jalan Bebuloh di koordinat U 585131.949590, T 611336.596067 dan berakhir di persimpangan Jalan Ranche-Ranche di koordinat U 586261.851544, T 614696.480469 sebagaimana yang ditunjukkan dalam Peta 3: Jalan Wilayah Persekutuan Yang Ditetapkan Labuan (jarak sepanjang 4.50 km);

(h) (Laluan 739): Jalan Tangki Air Kiansam

Dari persimpangan dengan Jalan Bebuloh di koordinat U 584618.357793, T 610570.074116 dan berakhir di koordinat U 584777.405576, T 610119.438733 sebagaimana yang ditunjukkan dalam Peta 3: Jalan Wilayah Persekutuan Yang Ditetapkan Labuan (jarak sepanjang 0.57 km);

(i) (Laluan 740): Jalan Sungai Pagar Bebuloh

Dari persimpangan dengan Jalan Sungai Lada/Jalan Sungai Pagar di koordinat U 581941.053457, T 607724.886010 dan berakhir di persimpangan Jalan Bebuloh di koordinat U 583287.293081, T 609877.404262 sebagaimana yang ditunjukkan dalam Peta 3: Jalan Wilayah Persekutuan Yang Ditetapkan Labuan (jarak sepanjang 3.00 km);

(j) (Laluan 741): Jalan Bebuloh Terminal Shell

Dari persimpangan dengan Jalan Sungai Pagar Bebuloh di koordinat U 583287.293081, T 609877.404262 dan berakhir di Terminal Shell di koordinat U 584848.093479, T 608935.416354 sebagaimana yang ditunjukkan dalam Peta 3: Jalan Wilayah Persekutuan Yang Ditetapkan Labuan. (jarak sepanjang 2.74 km);

(k) (Laluan 742): Jalan Masuk Kompleks Kastam

Dari persimpangan dengan Jalan Bebuloh Terminal Shell di koordinat U 583098.567873, T 609880.867060 dan berakhir di koordinat U 583010.207994, T 610172.454661 sebagaimana yang ditunjukkan dalam Peta 3: Jalan Wilayah Persekutuan Yang Ditetapkan Labuan (jarak sepanjang 1.00 km);

(l) *(Laluan 743): Jalan Thermal Oxidation Plant (TOP)*

Dari persimpangan dengan Jalan Patau Patau di koordinat U 582033.831330, T 615948.981755 dan berakhir di koordinat U 582365.180877, T 615697.156100 sebagaimana yang ditunjukkan dalam Peta 3: Jalan Wilayah Persekutuan Yang Ditetapkan Labuan (jarak sepanjang 1.80 km);

(m) *(Laluan 744): Jalan Tangki Air Kinabenuwa*

Dari persimpangan dengan Jalan Bebuloh di koordinat U 587527.001588, T 613238.728208 dan berakhir di pintu pagar di koordinat U 587207.038417, T 613824.192734 sebagaimana yang ditunjukkan dalam Peta 4: Jalan Wilayah Persekutuan Yang Ditetapkan Labuan (jarak sepanjang 0.9 km);

(n) *(Laluan 745): Jalan Masuk SK Layang Layangan*

Dari persimpangan dengan Jalan Mohammed Salleh di koordinat U 590216.053771, T 611430.595904 dan berakhir di SK Layang Layangan di koordinat U 589648.289336, T 611332.564635 sebagaimana yang ditunjukkan dalam Peta 4: Jalan Wilayah Persekutuan Yang Ditetapkan Labuan (jarak sepanjang 0.60 km);

(o) *(Laluan 746): Jalan Bukit Besar*

Dari persimpangan dengan Jalan Sungai Lada/Jalan Sungai Pagar di koordinat U 587528.363133, T 609790.614459 dan berakhir di pintu pagar SMK Bedaun di koordinat U 586007.337084, T 612992.787600 sebagaimana yang ditunjukkan dalam Peta 4: Jalan Wilayah Persekutuan Yang Ditetapkan Labuan (jarak sepanjang 4.75 km);

(p) (Laluan 747): Jalan Tangki Air Bukit Besar

Dari persimpangan dengan Jalan Bukit Besar di koordinat U 586798.804165, T 611406.137631 dan berakhir di koordinat U 587214.974648, T 611740.560341 sebagaimana yang ditunjukkan dalam Peta 4: Jalan Wilayah Persekutuan Yang Ditetapkan Labuan (jarak sepanjang 0.60 km);

(q) (Laluan 748): Jalan Loji Air Sungai Pagar

Dari persimpangan dengan Jalan Bukit Timbalai di koordinat U 586286.953526, T 609392.796753 dan berakhir di pintu pagar di koordinat U 586017.210133, T 609502.823663 sebagaimana yang ditunjukkan dalam Peta 4: Jalan Wilayah Persekutuan Yang Ditetapkan Labuan (jarak sepanjang 0.5 km);

(r) (Laluan 749): Jalan Stesen RML Bukit Timbalai

Dari persimpangan dengan Jalan Bukit Timbalai di koordinat U 585884.070127, T 610904.812452 dan berakhir di koordinat U 585888.608612, T 610755.042457 sebagaimana yang ditunjukkan dalam Peta 4: Jalan Wilayah Persekutuan Yang Ditetapkan Labuan (jarak sepanjang 0.195 km);

(s) (Laluan 750): Jalan Taman Mutiara

Dari persimpangan dengan Jalan Mohammed Salleh di koordinat U 587903.128507, T 614847.904689 dan berakhir di koordinat U 587566.146019, T 614699.836625 sebagaimana yang ditunjukkan dalam Peta 5: Jalan Wilayah Persekutuan Yang Ditetapkan Labuan (jarak sepanjang 0.385 km);

(t) *(Laluan 751): Jalan Masuk SMK Mutiara*

Dari persimpangan dengan Jalan Mohammed Salleh di koordinat U 587898.022712, T 614970.443776 dan berakhir di pintu pagar SMK Mutiara di koordinat U 588086.937138, T 614970.443776 sebagaimana yang ditunjukkan dalam Peta 5: Jalan Wilayah Persekutuan Yang Ditetapkan Labuan (jarak sepanjang 0.18 km);

(u) *(Laluan 752): Jalan Kompleks Sukan*

Dari persimpangan dengan Jalan Mohammed Salleh di koordinat U 587846.964759, T 615491.234895 dan berakhir di penghujung bangunan Kompleks Sukan di koordinat U 587622.309767, T 615419.753761 sebagaimana yang ditunjukkan dalam Peta 5: Jalan Wilayah Persekutuan Yang Ditetapkan Labuan (jarak sepanjang 1.30 km);

(v) *(Laluan 753): Jalan Loji Air Kerupang*

Dari persimpangan dengan Jalan Kerupang 1 di koordinat U 588347.332697, T 616935.323994 dan berakhir di pintu pagar di koordinat U 588265.639973, T 617224.652394 sebagaimana yang ditunjukkan dalam Peta 6: Jalan Wilayah Persekutuan Yang Ditetapkan Labuan (jarak sepanjang 0.36 km);

(w) *(Laluan 754): Jalan Nagalang*

Dari persimpangan dengan Jalan Kerupang 1 di koordinat U 588793.238819, T 617422.076478 dan berakhir di koordinat U 588112.466114, T 617650.135334 sebagaimana yang ditunjukkan dalam Peta 6: Jalan Wilayah Persekutuan Yang Ditetapkan Labuan (jarak sepanjang 1.00 km);

(x) *(Laluan 755): Jalan Terminal Airport*

Dari persimpangan dengan Jalan Tun Mustapha di koordinat U 585829.488811, T 616991.521252 melalui bulatan dan berakhir di Terminal Airport di koordinat U 586088.866755, T 617370.258958 sebagaimana yang ditunjukkan dalam Peta 6: Jalan Wilayah Persekutuan Yang Ditetapkan Labuan (jarak sepanjang 1.03 km);

(y) *(Laluan 756): Jalan Kompleks Waterfront*

Dari persimpangan dengan Jalan Tanjung Purun / Tanjung Batu di koordinat U 584337.001254, T 618321.612015 dan berakhir di Jalan Merdeka termasuk jalan dalam di koordinat U 584097.093413, T 617073.606581 sebagaimana yang ditunjukkan dalam Peta 7: Jalan Wilayah Persekutuan Yang Ditetapkan Labuan (jarak sepanjang 2.25 km);

(z) *(Laluan 757): Jalan Merdeka*

Dari persimpangan dengan Jalan Tanjung Purun / Tanjung Batu di koordinat U 584194.025874, T 617466.183047 dan berakhir di bulatan Jalan OKK Abdullah termasuk jalan dalam di koordinat U 584152.829578, T 616928.207890 sebagaimana yang ditunjukkan dalam Peta 7: Jalan Wilayah Persekutuan Yang Ditetapkan Labuan (jarak sepanjang 0.73 km);

(aa) *(Laluan 758): Jalan Tenaga*

Dari persimpangan dengan Jalan Tanjung Purun / Tanjung Batu di koordinat U 584290.958335, T 618253.759292 dan berakhir di persimpangan Jalan OKK Abdullah termasuk jalan dalam Taman Tenaga di koordinat U 584700.497982, T 617296.551241

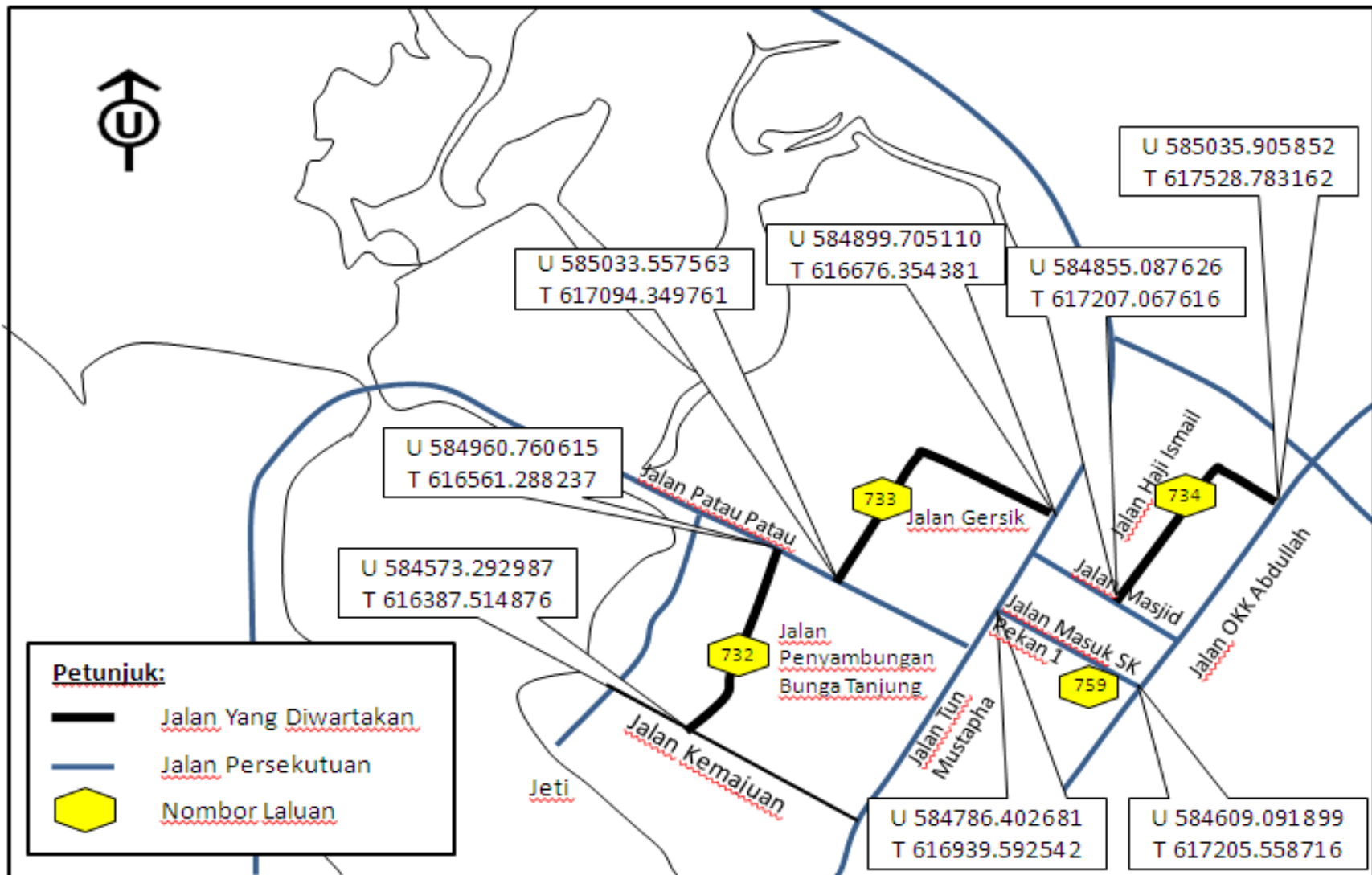
sebagaimana yang ditunjukkan dalam Peta 7: Jalan Wilayah Persekutuan Yang Ditetapkan Labuan (jarak sepanjang 1.90 km); dan

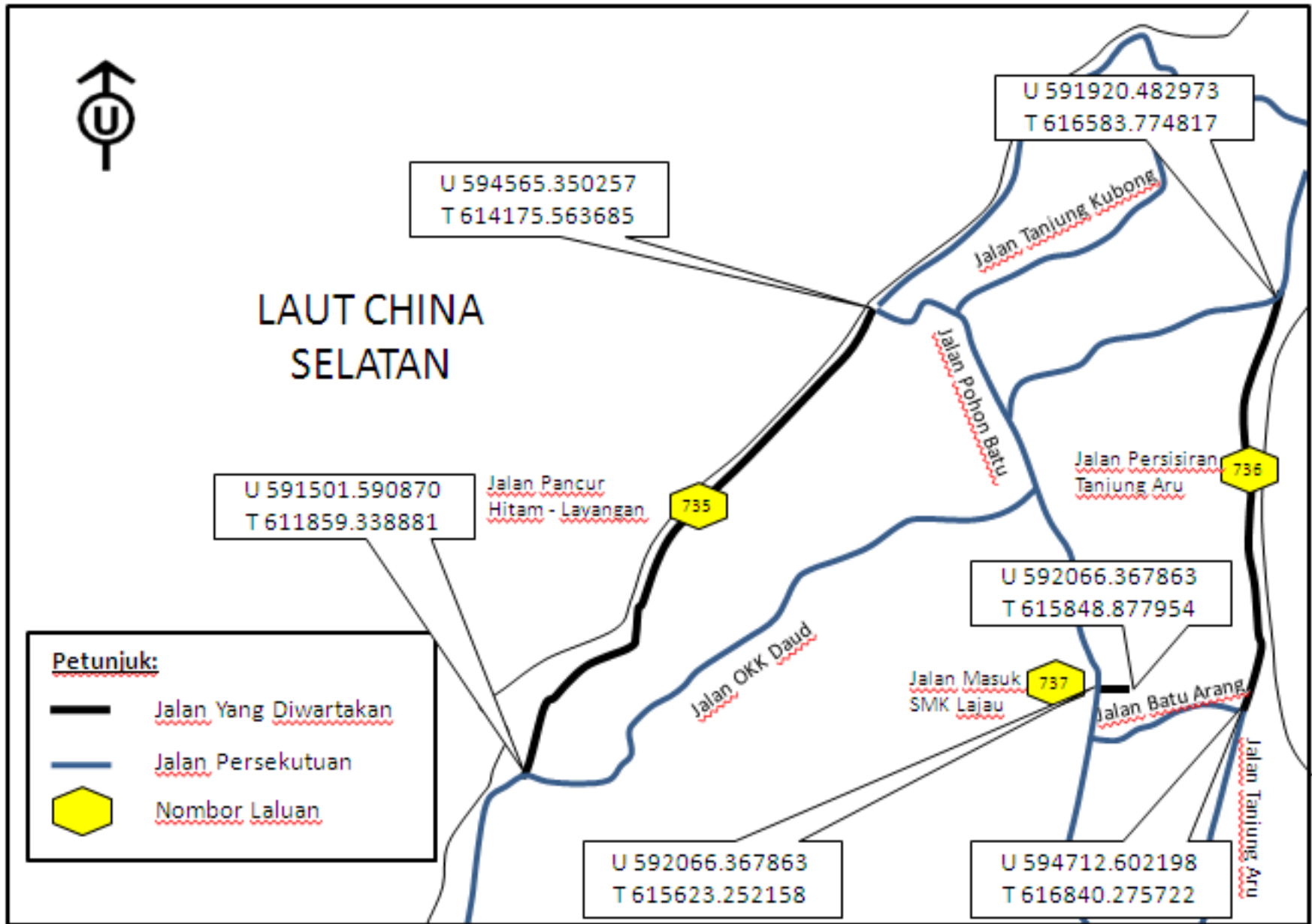
(ab) (Laluan 759): Jalan Masuk SK Pekan 1

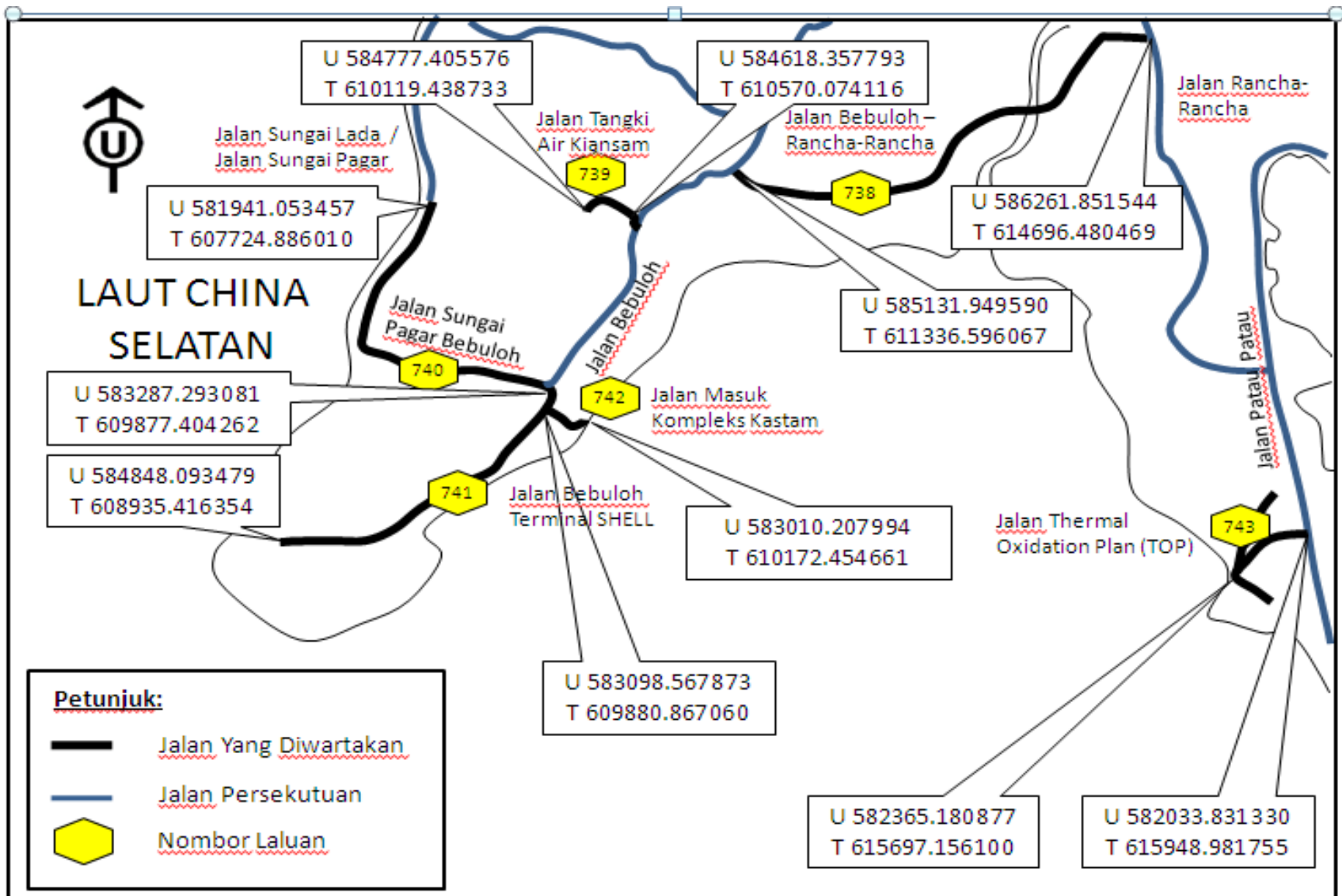
Dari persimpangan dengan Jalan Tun Mustapa di koordinat U 584786.402681, T 616939.592542 dan berakhir di persimpangan Jalan OKK Abdullah di koordinat U 584609.091899, T 617205.558716 sebagaimana yang ditunjukkan dalam Peta 1: Jalan Wilayah Persekutuan Yang Ditetapkan Labuan (jarak sepanjang 0.33 km).

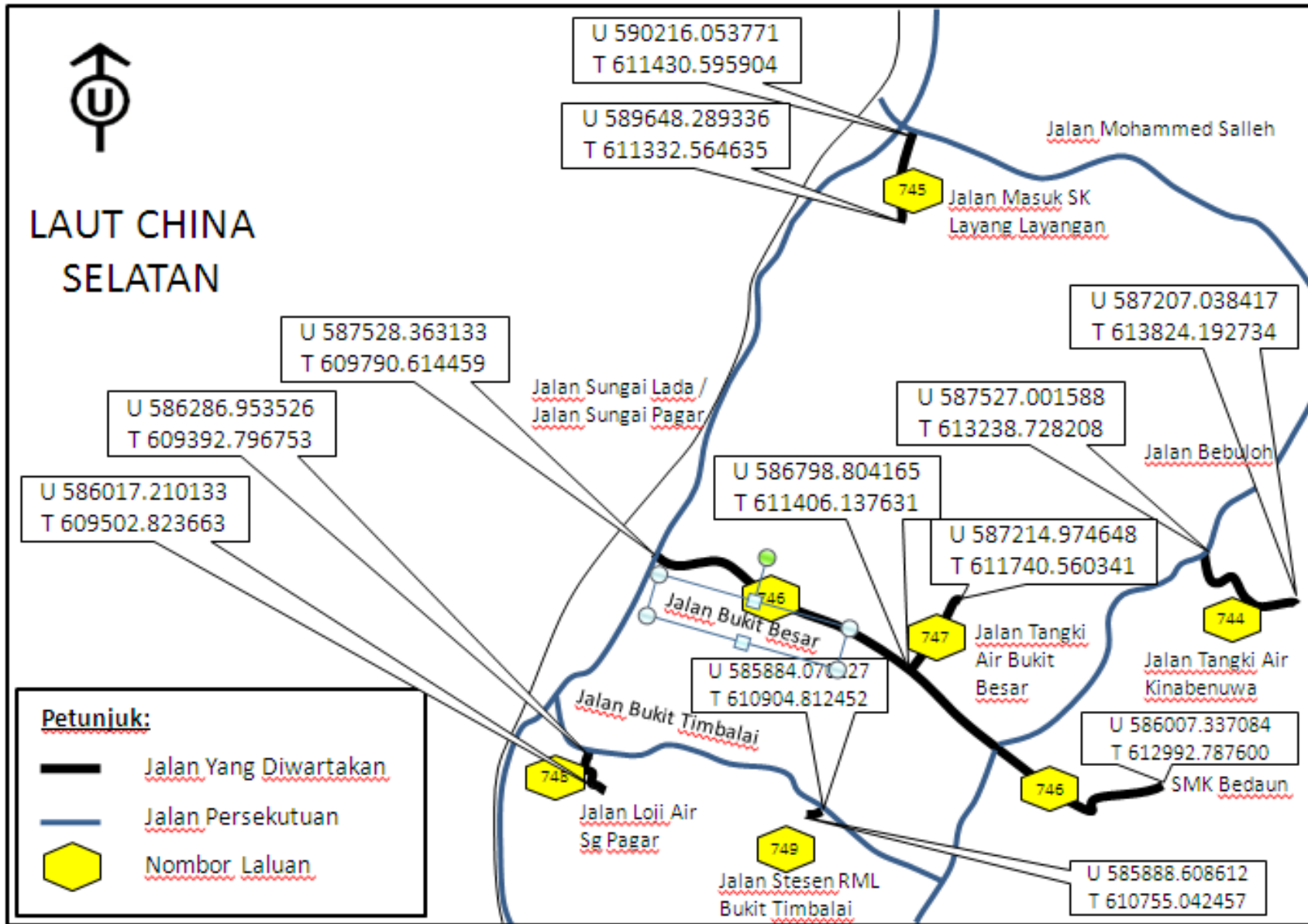
2. Jalan yang diisytiharkan sebagai jalan Wilayah Persekutuan yang ditetapkan itu ditunjukkan dalam peta dalam Jadual.

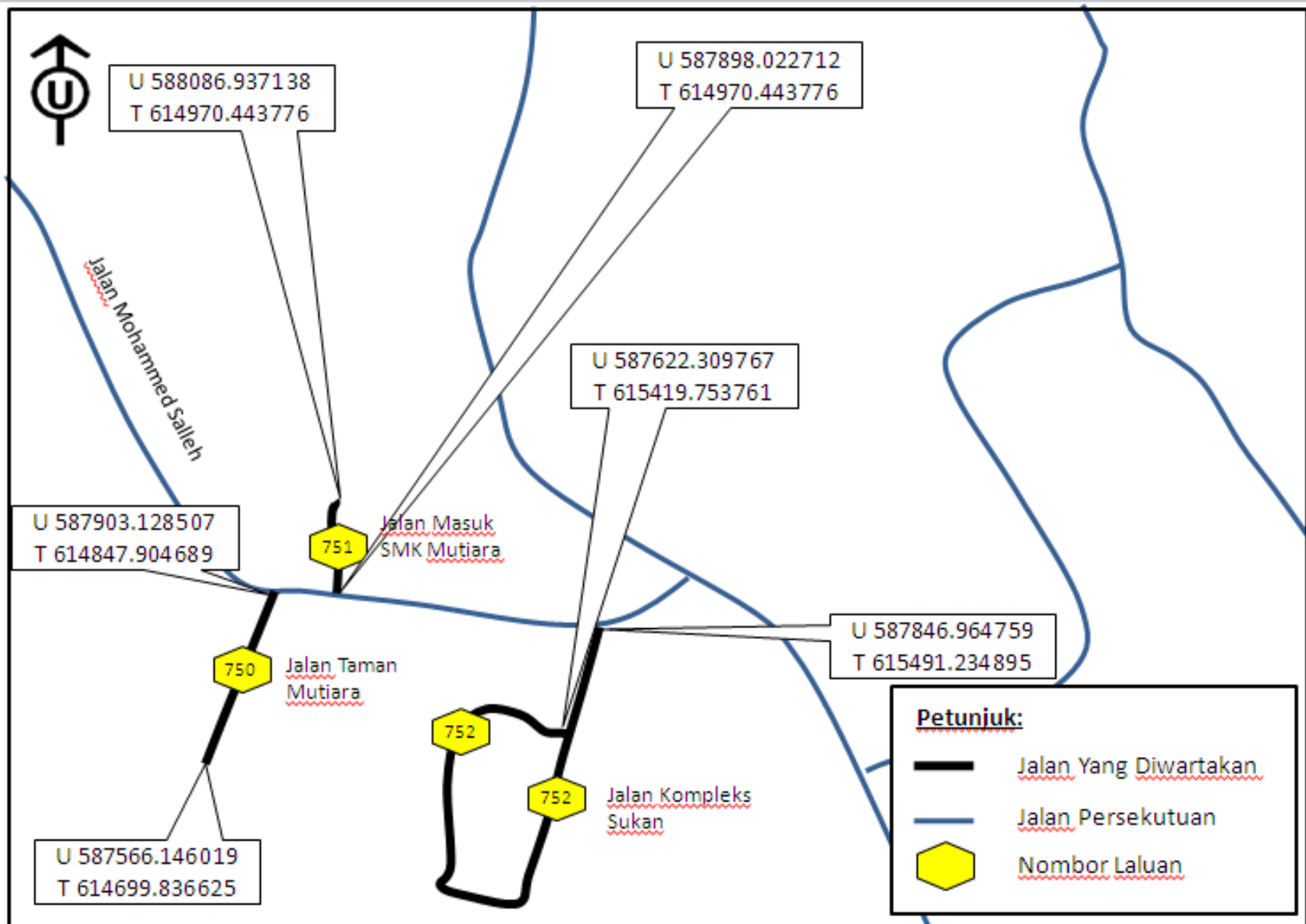
PETA 1: JALAN-JALAN WILAYAH PERSEKUTUAN YANG DITETAPKAN LABUAN

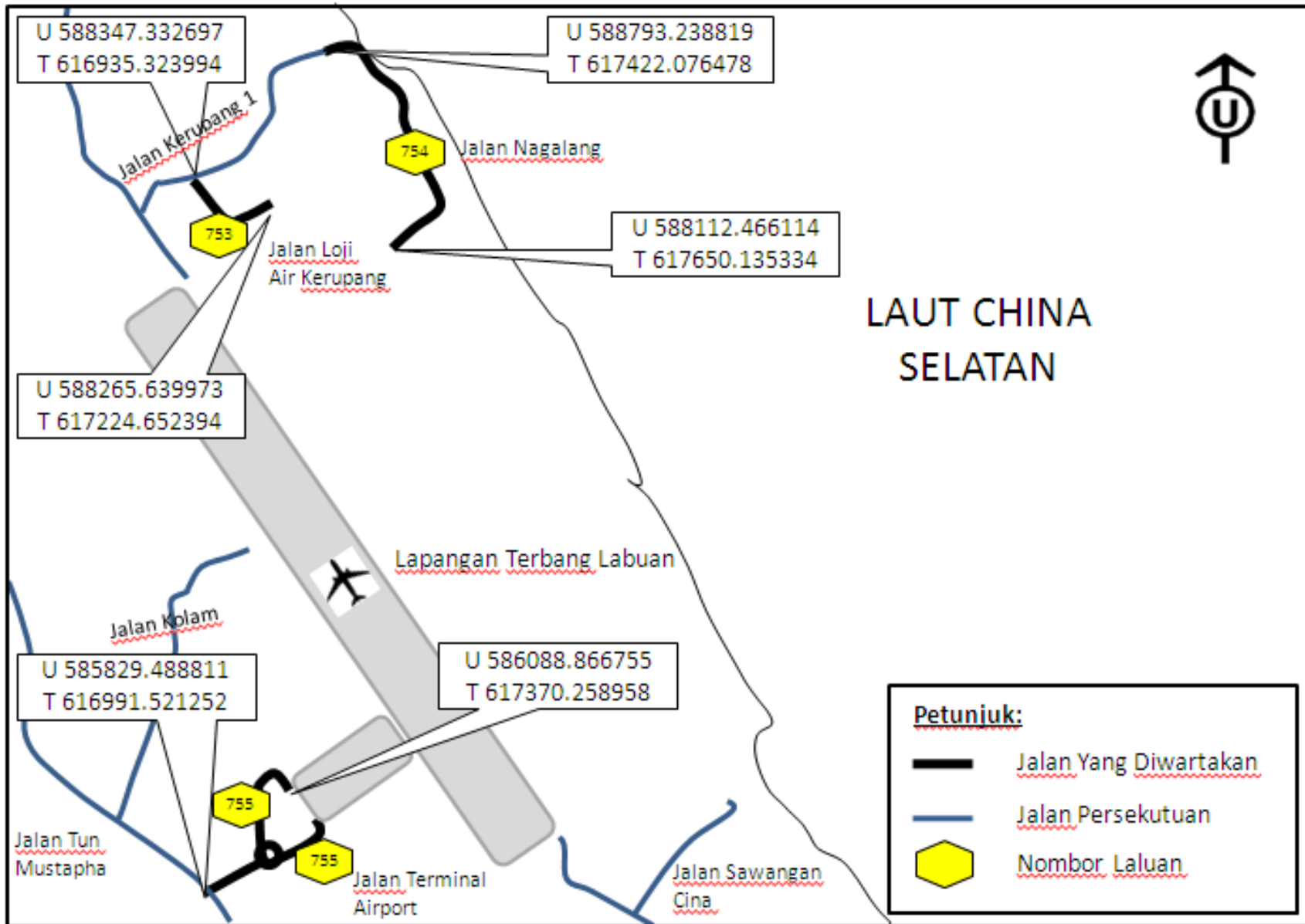


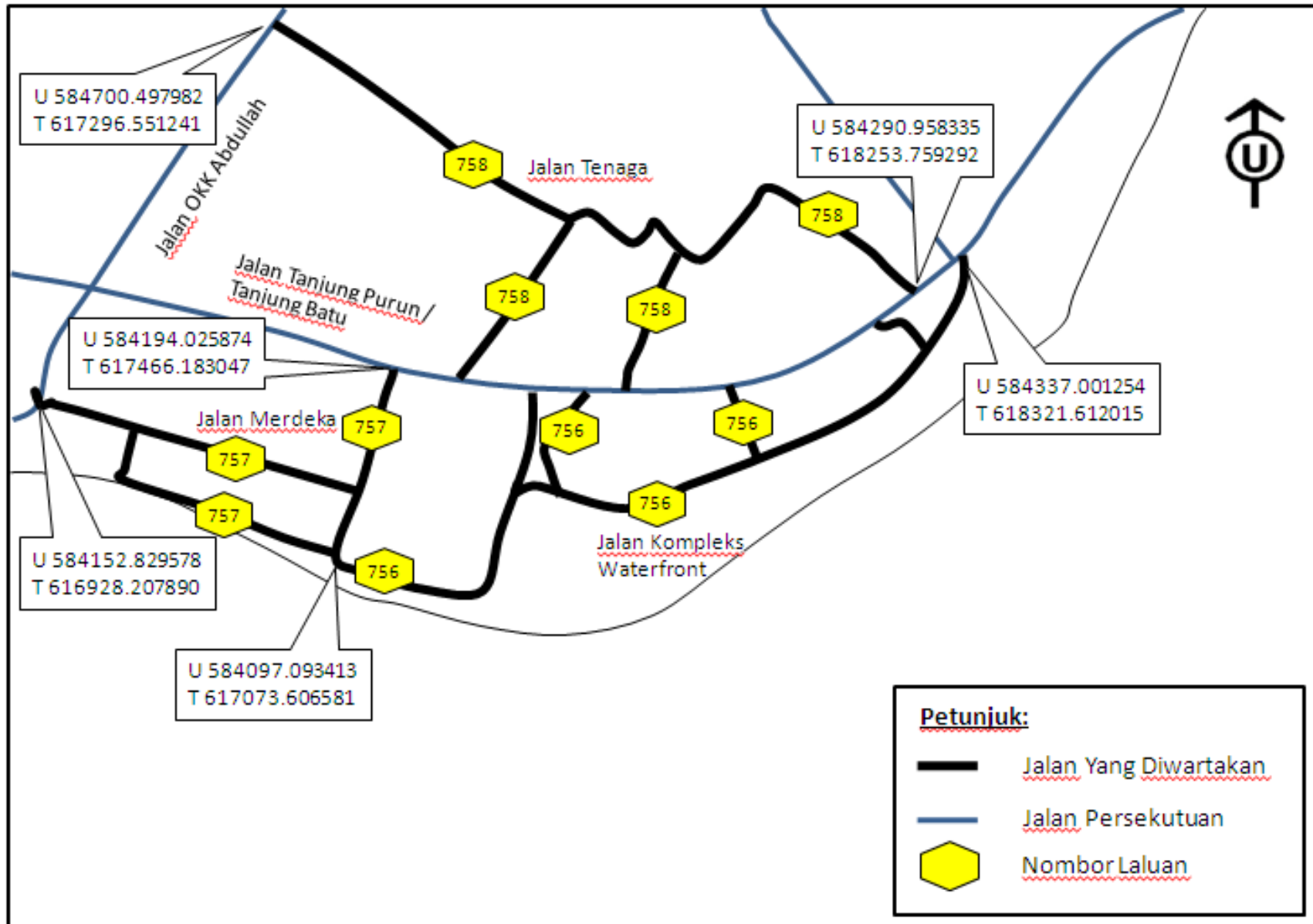












Bertarikh 23 Jun 2015
[KKR.PUU.110-1/6/17/; PN(PU2)460/LXXX]

DATO' SRI HAJI FADILLAH BIN HAJI YUSOF
Menteri Kerja Raya

ROAD TRANSPORT ACT 1987

DECLARATION OF ROADS AT FEDERAL TERRITORY OF LABUAN AS DESIGNATED
FEDERAL TERRITORY ROADS

PURSUANT to the definition of “designated Federal Territory road” under section 67 of the Road Transport Act 1987 [Act 333], the Minister, after consultation with the Chief Executive Officer of Perbadanan Labuan, declares the following roads as designated Federal Territory road with effect from 1 July 2015:

(a) *(Route 732):Jalan Penyambung Bunga Tanjung*

From its junction with Jalan Patau-Patau at coordinate N 584960.760615, E 616561.288237 and ending at junction at Jalan Kemajuan at coordinate N 584573.292987, E 616387.514876 as shown on the Map 1: Designated Federal Territory Roads of Labuan (a distance of 0.42 km);

(b) *(Route 733):Jalan Gersik*

From its junction with Jalan Tun Mustapha at coordinate N 584899.705110, E 616676.354381 and ending at junction Jalan Patau Patau at coordinate N 585033.557563, E 617094.349761 as shown on the Map 1: Designated Federal Territory Roads of Labuan (a distance of 0.60 km);

(c) *(Route 734):Jalan Haji Ismail*

From its junction with Jalan Masjid at coordinate N 584855.087626, E 617207.067616 and ending at junction Jalan OKK Abdullah at coordinate N 585035.905852, E 617528.783162 as shown on

the Map 1: Designated Federal Territory Roads of Labuan (a distance of 0.26 km);

(d) (Route 735): Jalan Pancur Hitam - Layangan

From its junction with Jalan Pohon Batu at coordinate N 594565.350257, E 614175.563685 and ending at junction Jalan OKK Daud at coordinate N 591501.590870, E 611859.338881, as shown on the Map 2: Designated Federal Territory Roads of Labuan (a distance of 4.05 km);

(e) (Route 736): Jalan Persisiran Tanjung Aru

From its junction with Jalan Pohon Batu at coordinate N 591920.482973, E 616583.774817, and ending at junction Jalan Batu Arang at coordinate N 594712.602198, E 616840.275722 as shown on the Map 2: Designated Federal Territory Roads of Labuan (a distance of 2.85 km);

(f) (Route 737): Jalan Masuk SMK Lajau

From its junction with Jalan Pohon Batu at coordinate N 592066.367863, E 615623.252158 and ending at SMK Lajau at coordinate N 592066.367863, E 615848.877954 as shown on the Map 2: Designated Federal Territory Roads of Labuan (a distance of 0.26 km);

(g) (Route 738): Jalan Bebuloh - Rancha-Rancha

From its junction with Jalan Bebuloh at coordinate N 585131.949590, E 611336.596067 and ending at junction

Jalan Ranche-Ranche at coordinate N 586261.851544, E 614696.480469 as shown on the Map 3: Designated Federal Territory Roads of Labuan (a distance of 4.50 km);

(h) (Route 739): Jalan Tangki Air Kiansam

From its junction with Jalan Bebuloh at coordinate N 584618.357793, E 610570.074116 and ending at coordinate N 584777.405576, E 610119.438733 as shown on the Map 3: Designated Federal Territory Roads of Labuan (a distance of 0.57 km);

(i) (Route 740): Jalan Sungai Pagar Bebuloh

From its junction with Jalan Sungai Lada/Jalan Sungai Pagar at coordinate N 581941.053457, E 607724.886010 and ending at junction Jalan Bebuloh at coordinate N 583287.293081, E 609877.404262 as shown on the Map 3: Designated Federal Territory Roads of Labuan (a distance of 3.00 km);

(j) (Route 741): Jalan Bebuloh Terminal Shell

From its junction with Jalan Sungai Pagar Bebuloh at coordinate N 583287.293081, E 609877.404262 and ending at Terminal Shell at coordinate N 584848.093479, T 608935.416354 as shown on the Map 3: Designated Federal Territory Roads of Labuan (a distance of 2.74 km);

(k) (Route 742): Jalan Masuk Kompleks Kastam

From its junction with Jalan Bebuloh Terminal Shell at coordinate N 583098.567873, E 609880.867060 and ending at coordinate

N 583010.207994, E 610172.454661 as shown on the Map 3: Designated Federal Territory Roads of Labuan (a distance of 1.00 km);

(l) (Route 743): Jalan Thermal Oxidation Plant (TOP)

From its junction with Jalan Patau Patau at coordinate N 582033.831330, E 615948.981755 and ending at coordinate N 582365.180877, E 615697.156100 as shown on the Map 3: Designated Federal Territory Roads of Labuan (a distance of 1.80 km);

(m) (Route 744): Jalan Tangki Air Kinabenuwa

From its junction with Jalan Bebuloh at coordinate N 587527.001588, E 613238.728208 and ending at main gate at coordinate N 587207.038417, E 613824.192734, as shown on the Map 4: Designated Federal Territory Roads of Labuan (a distance of 0.9 km);

(n) (Route 745): Jalan Masuk SK Layang Layangan

From its junction with Jalan Mohammed Salleh at coordinate N 590216.053771, E 611430.595904 and ending at SK Layang Layangan at coordinate N 589648.289336, E 611332.564635 as shown on the Map 4: Designated Federal Territory Roads of Labuan (a distance of 0.60 km);

(o) (Route 746): Jalan Bukit Besar

From its junction with Jalan Sungai Lada/Jalan Sungai Pagar at coordinate N 587528.363133, E 609790.614459 and ending at main gate SMK Bedaun at coordinate N 586007.337084, E 612992.787600

as shown on the Map 4: Designated Federal Territory Roads of Labuan (a distance of 4.75 km);

(p) (Route 747): Jalan Tangki Air Bukit Besar

From its junction with Jalan Bukit Besar at coordinate N 586798.804165, E 611406.137631 and ending at coordinate N 587214.974648, E 611740.560341 as shown on the Map 4: Designated Federal Territory Roads of Labuan (a distance of 0.60 km);

(q) (Route 748): Jalan Loji Air Sungai Pagar

From its junction with Jalan Bukit Timbalai at coordinate N 586286.953526, E 609392.796753 and ending at main gate at coordinate N 586017.210133, E 609502.823663 as shown on the Map 4: Designated Federal Territory Roads of Labuan (a distance of 0.5 km);

(r) (Route 749): Jalan Stesen RML Bukit Timbalai

From its junction with Jalan Bukit Timbalai at coordinate N 585884.070127, E 610904.812452 and ending at coordinate N 585888.608612, E 610755.042457 as shown on the Map 4: Designated Federal Territory Roads of Labuan (a distance of 0.195 km);

(s) (Route 750): Jalan Taman Mutiara

From its junction with Jalan Mohammed Salleh at coordinate N 587903.128507, E 614847.904689 and ending at coordinate N 587566.146019, E 614699.836625 as shown on the Map 5: Designated Federal Territory Roads of Labuan (a distance of 0.385 km);

(t) *(Route 751): Jalan Masuk SMK Mutiara*

From its junction with Jalan Mohammed Salleh at coordinate N 587898.022712, E 614970.443776 and ending at main gate SMK Mutiara at coordinate N 588086.937138, E 614970.443776 as shown on the Map 5: Designated Federal Territory Roads of Labuan (a distance of 0.18 km);

(u) *(Route 752): Jalan Kompleks Sukan*

From its junction with Jalan Mohammed Salleh at coordinate N 587846.964759, E 615491.234895 and ending at building Kompleks Sukan at coordinate N 587622.309767, E 615419.753761 as shown on the Map 5: Designated Federal Territory Roads of Labuan (a distance of 1.30 km);

(v) *(Route 753): Jalan Loji Air Kerupang*

From its junction with Jalan Kerupang 1 at coordinate N 588347.332697, E 616935.323994 and ending at main gate at coordinate N 588265.639973, E 617224.652394 as shown on the Map 6: Designated Federal Territory Roads of Labuan (a distance of 0.36 km);

(w) *(Route 754): Jalan Nagalang*

From its junction with Jalan Kerupang 1 at coordinate N 588793.238819, E 617422.076478 and ending at coordinate N 588112.466114, E 617650.135334 as shown on the Map 6: Designated Federal Territory Roads of Labuan (a distance of 1.00 km);

(x) (Route 755):Jalan Terminal Airport

From its junction with Jalan Tun Mustapha at coordinate N 585829.488811, E 616991.521252 via roundabout and ending at Terminal Airport at coordinate N 586088.866755, E 617370.258958 as shown on the Map 6: Designated Federal Territory Roads of Labuan (a distance of 1.03 km);

(y) (Route 756):Jalan Kompleks Waterfront

From its junction with Jalan Tanjung Purun / Tanjung Batu at coordinate N 584337.001254, E 618321.612015 and ending at Jalan Merdeka include inner road at coordinate N 584097.093413, E 617073.606581 as shown on the Map 7: Designated Federal Territory Roads of Labuan (a distance of 2.25 km);

(z) (Route 757):Jalan Merdeka

From its junction with Jalan Tanjung Purun / Tanjung Batu at coordinate N 584194.025874, E 617466.183047 and ending at roundabout at Jalan OKK Abdullah include inner road at coordinate N 584152.829578, E 616928.207890 as shown on the Map 7: Designated Federal Territory Roads of Labuan (a distance of 0.73 km);

(aa) (Route 758):Jalan Tenaga

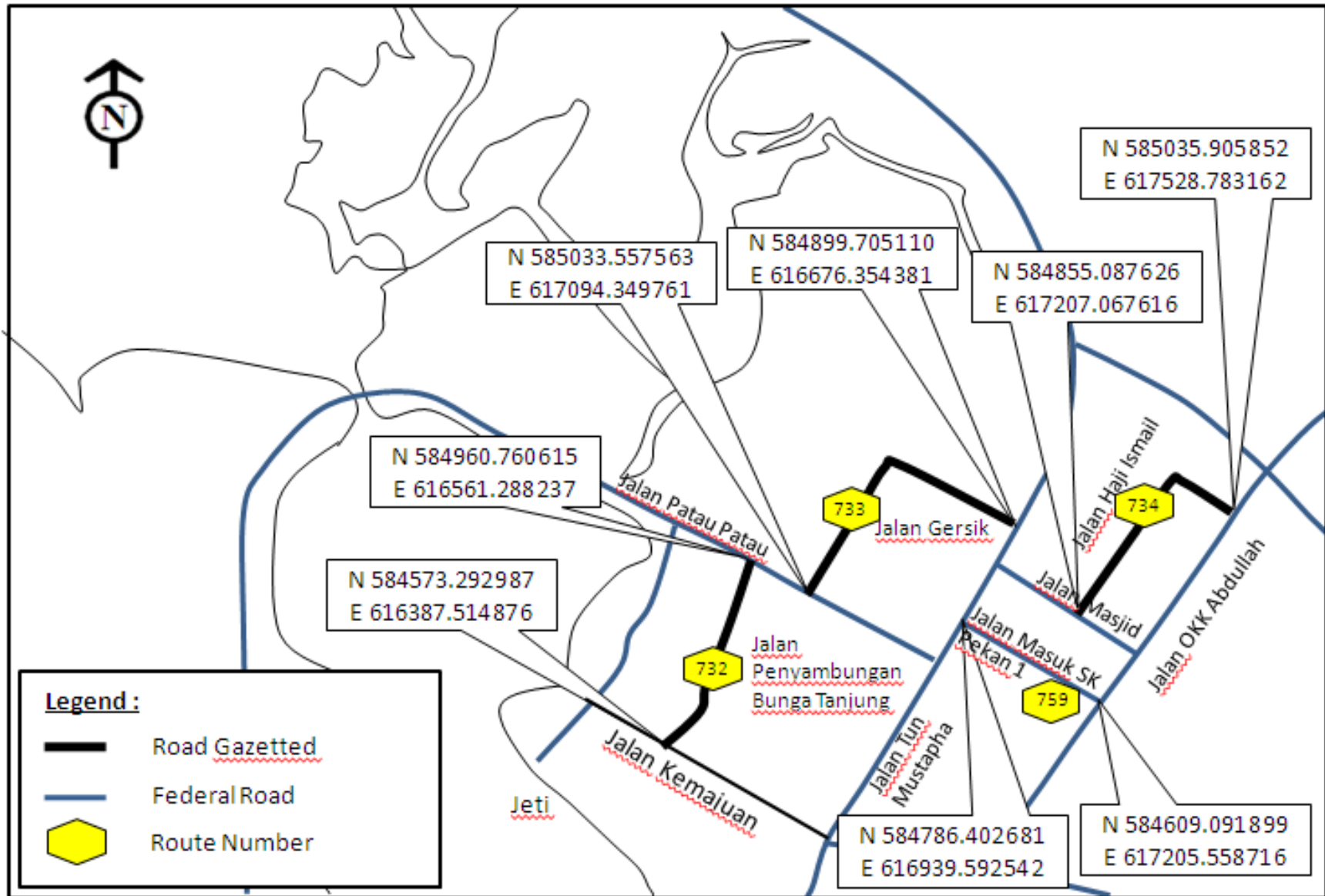
From its junction with Jalan Tanjung Purun / Tanjung Batu at coordinate N 584290.958335, E 618253.759292 at ending at junction Jalan OKK Abdullah include inner road Taman Tenaga at coordinate N 584700.497982, E 617296.551241 as shown on

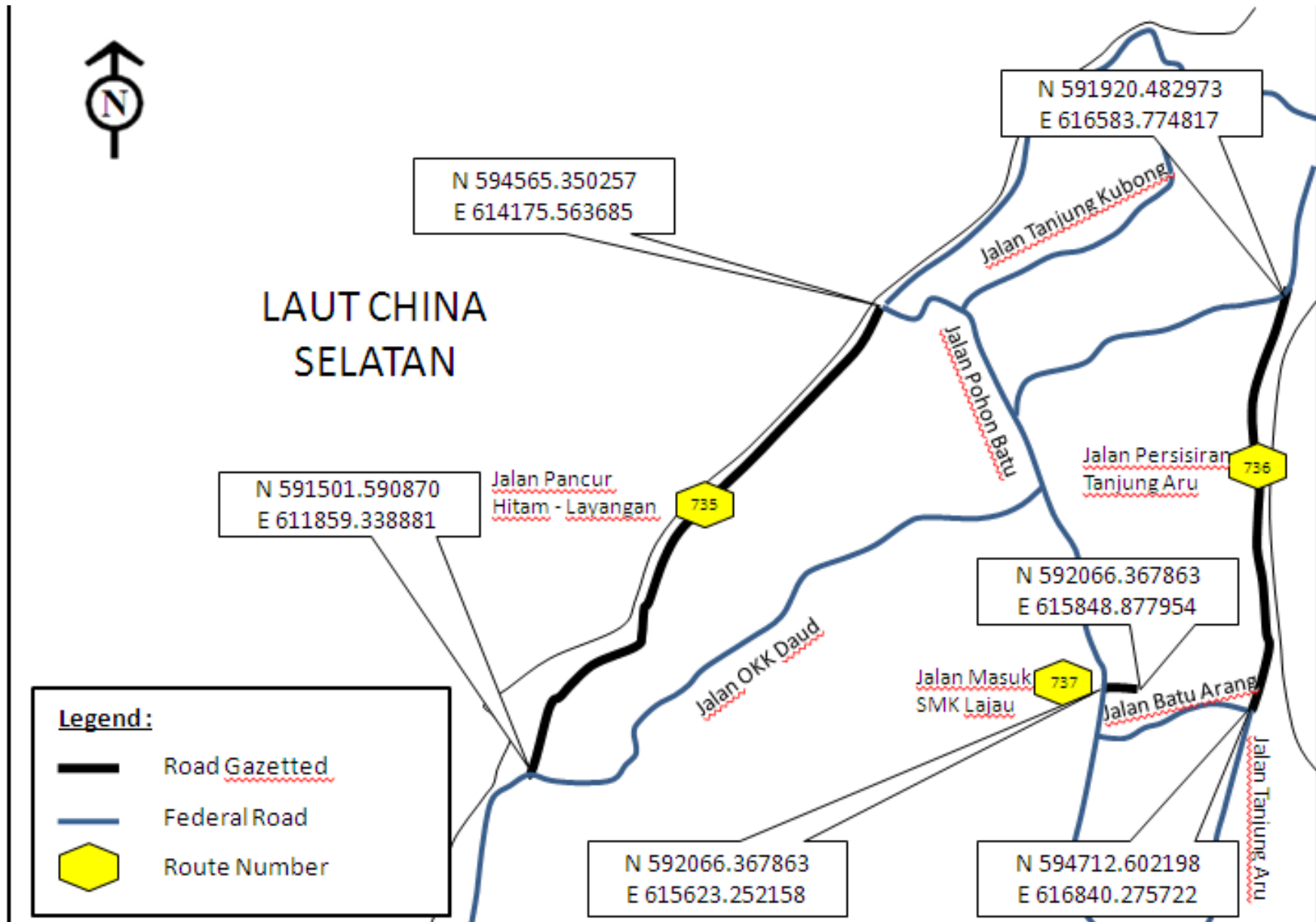
the Map 7: Designated Federal Territory Roads of Labuan (a distance of 1.90 km); and

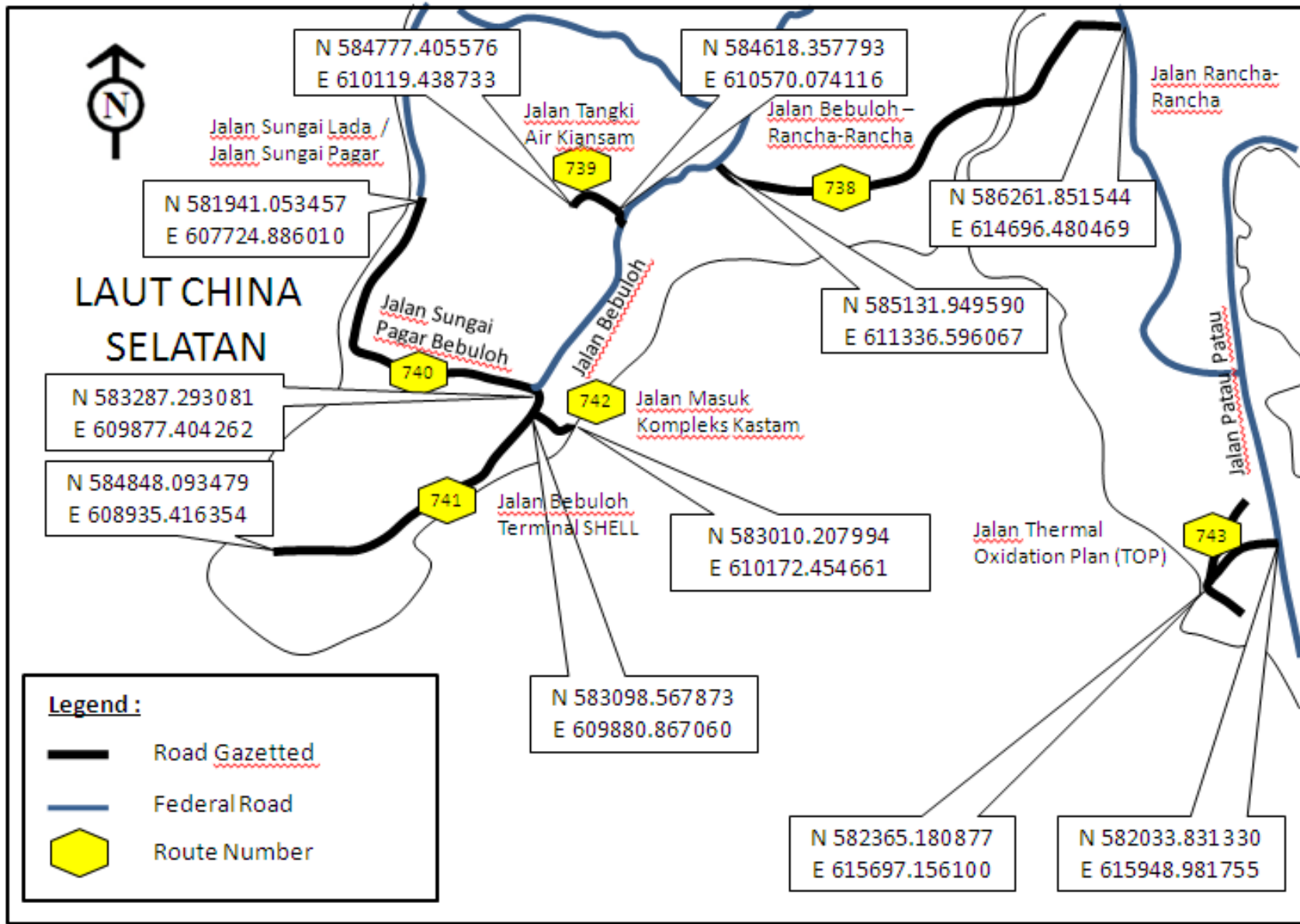
(ab) (Route 759): Jalan Masuk SK Pekan 1

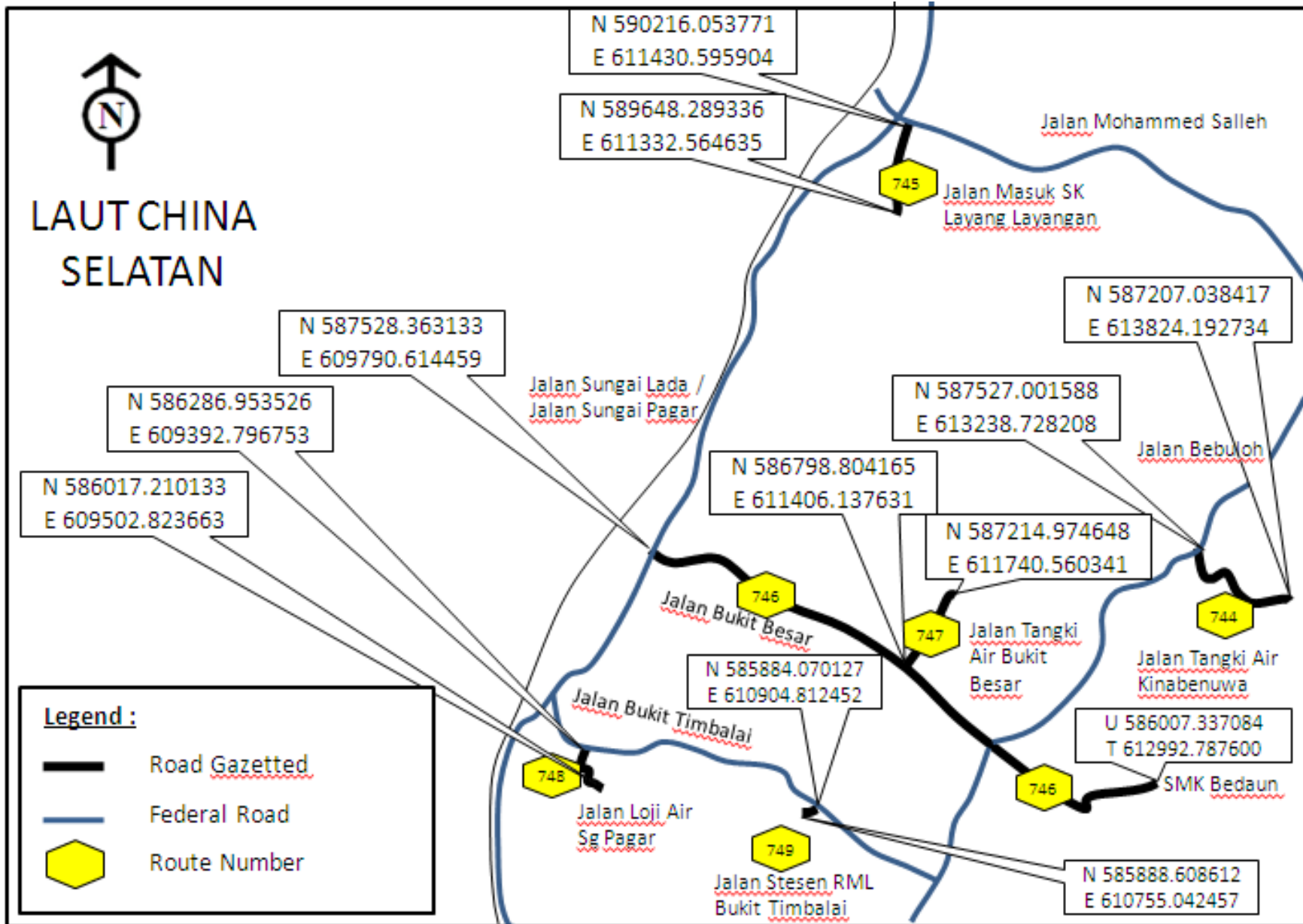
From its junction with Jalan Tun Mustapa at coordinate N 584786.402681, E 616939.592542 and ending at junction Jalan OKK Abdullah at coordinate N 584609.091899, E 617205.558716 as shown on the Map 1: Designated Federal Territory Roads of Labuan (a distance of 0.33 km.

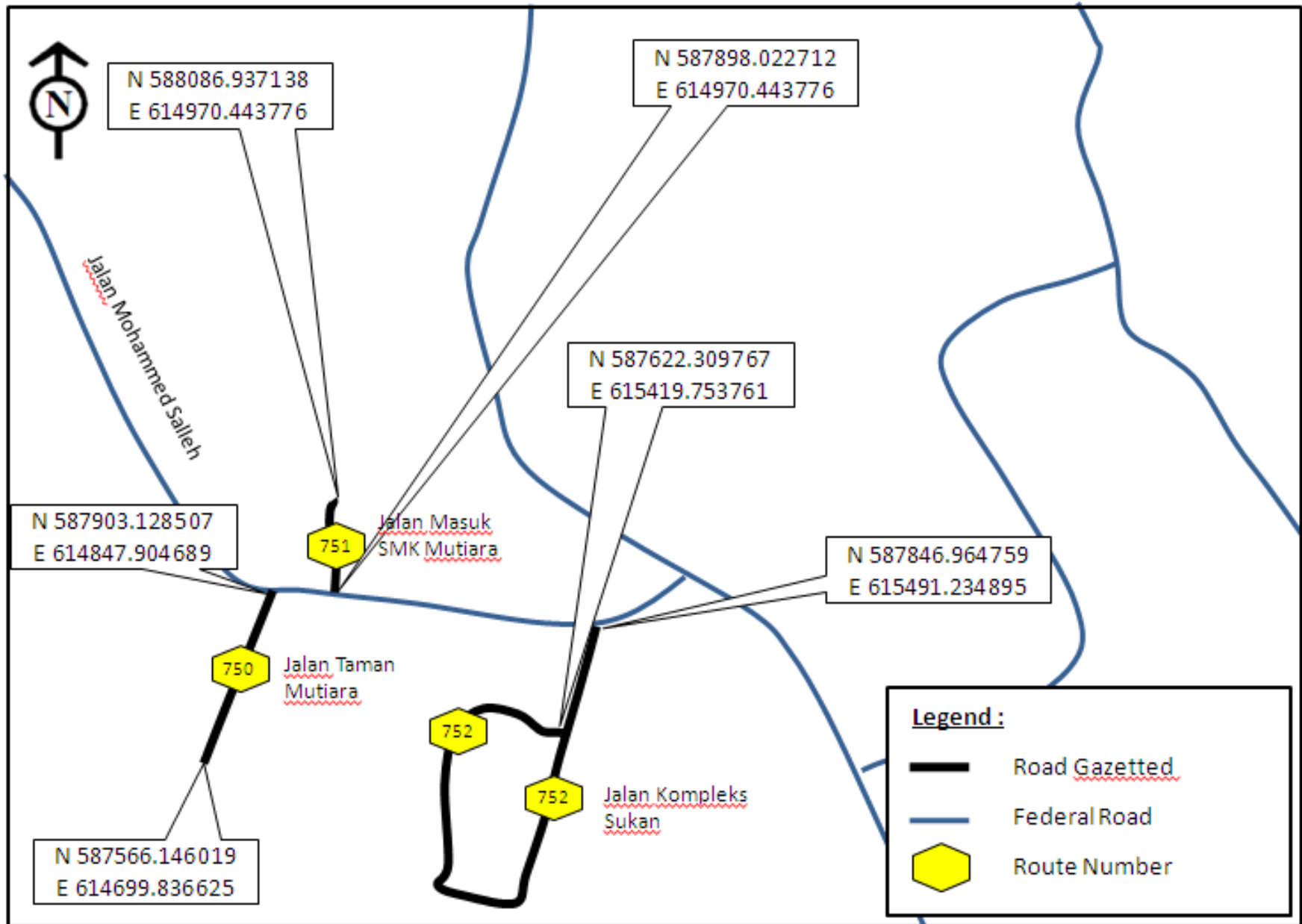
2. The roads declared as designated Federal Territory roads are shown on the maps in the Schedule.

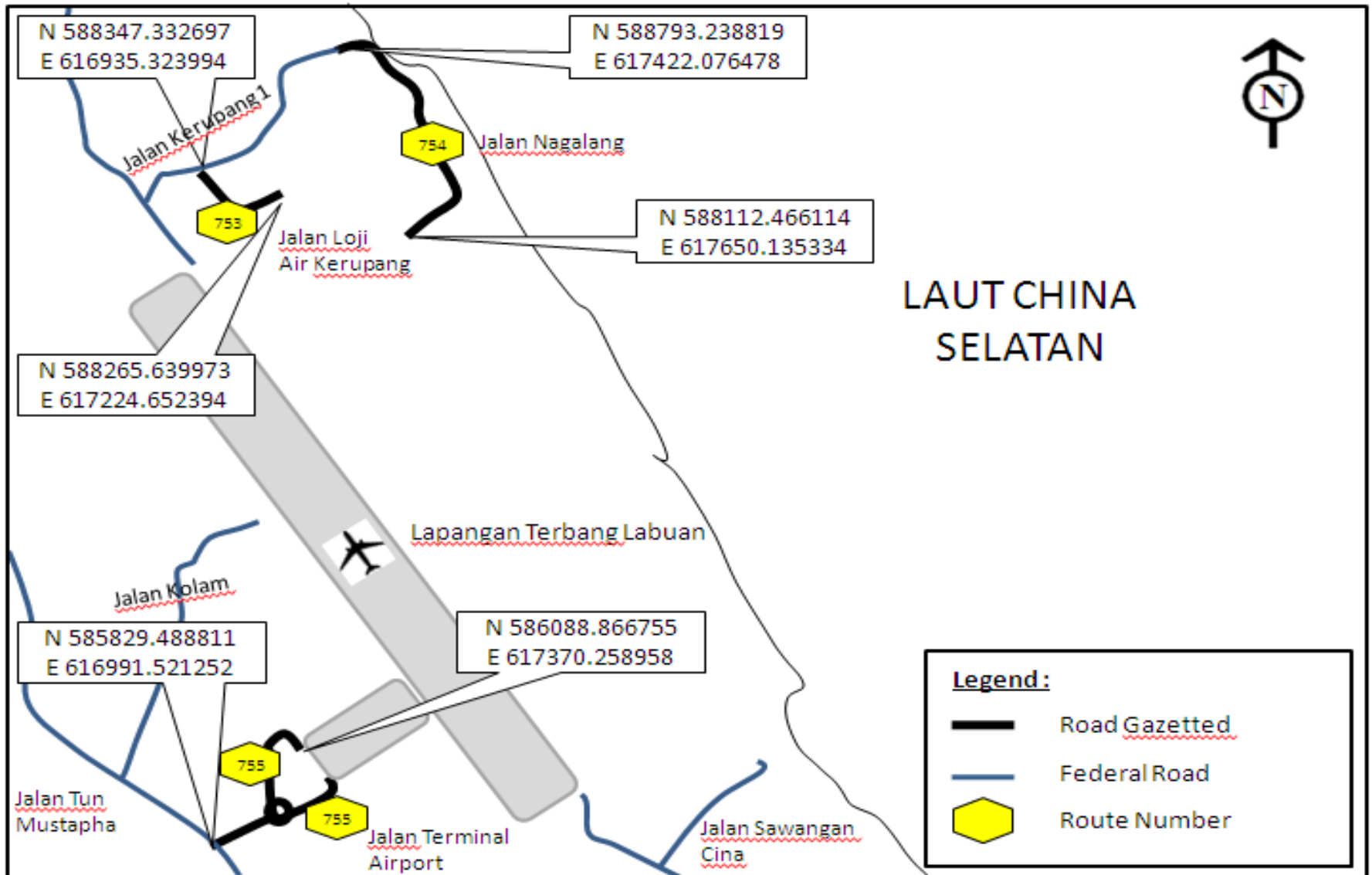


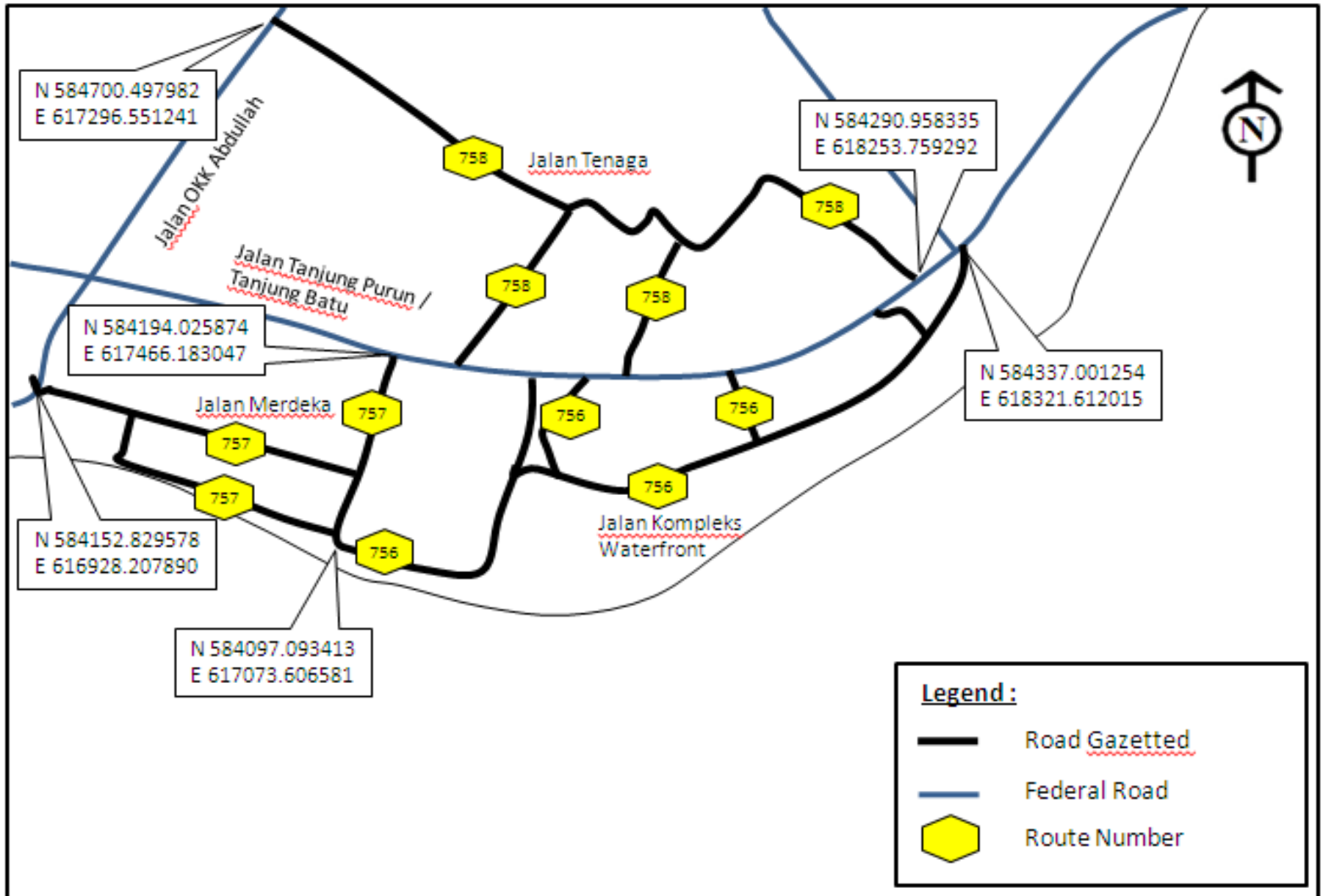












Dated 23 June 2015
[KKR.PUU.110-1/6/17/; PN(PU2)460/LXXX]

DATO' SRI HAJI FADILLAH BIN HAJI YUSOF
Minister of Works