



12 Mei 2017  
12 May 2017  
P.U. (B) 253

WARTA KERAJAAN PERSEKUTUAN

*FEDERAL GOVERNMENT  
GAZETTE*

PERISYTIHARAN KAWASAN LARANGAN MEROKOK

*DECLARATION OF NON-SMOKING AREA*

DISIARKAN OLEH/  
*PUBLISHED BY*  
JABATAN PEGUAM NEGARA/  
*ATTORNEY GENERAL'S CHAMBERS*

AKTA MAKANAN 1983

PERATURAN-PERATURAN KAWALAN HASIL TEMBAKAU 2004

PERISYTIHARAN KAWASAN LARANGAN MEROKOK

PADA menjalankan kuasa yang diberikan oleh peraturan 22 Peraturan-Peraturan Kawalan Hasil Tembakau 2004 [*P.U. (A) 324/2004*], Menteri mengisytiharkan bangunan dan tempat yang dinyatakan dalam Jadual Pertama dan Kedua sebagai kawasan larangan merokok berkuat kuasa mulai 15 Mei 2017.

2. Perisytiharan ini tidak terpakai bagi—

- (a) mana-mana bangunan atau premis yang digunakan sebagai rumah kediaman persendirian yang terletak di dalam kawasan yang dinyatakan dalam Jadual Pertama dan Kedua; dan
- (b) mana-mana jalan atau kawasan lapang yang terletak di dalam kawasan yang dinyatakan dalam Jadual Pertama.

## JADUAL PERTAMA

<i>Bangunan dan tempat</i>	<i>Perihal</i>
1. Kawasan Tambatan Diraja – Jalan Tengku Puteri – Flat Buluh Kubu – Jalan Parit Dalam – Jalan Tengku Besar Jajahan Kota Bharu, Kelantan	Semua bangunan atau premis yang terkandung dalam kawasan yang ditandakan dengan sempadan garisan tebal sebagaimana yang ditunjukkan dalam pelan <i>Warta</i> PW 1100 (Lampiran 1) yang disimpan di Jabatan Ukur dan Pemetaan Kelantan
2. Kompleks Pasar Saidina Ali, Kok Lanas Jajahan Kota Bharu, Kelantan	Semua bangunan atau premis yang terkandung dalam kawasan yang ditandakan dengan sempadan garisan tebal sebagaimana yang ditunjukkan dalam pelan <i>Warta</i> PW 1110 (Lampiran 2) yang disimpan di Jabatan Ukur dan Pemetaan Kelantan
3. Pasar Beris Kubor Besar dan kawasan sekitarnya di Jajahan Bachok, Kelantan	Semua bangunan atau premis yang terkandung dalam kawasan yang ditandakan dengan sempadan garisan tebal sebagaimana yang ditunjukkan dalam pelan <i>Warta</i> PW 1104 (Lampiran 3) yang disimpan di Jabatan Ukur dan Pemetaan Kelantan
4. Bangunan Rumah Kedai, Jalan Taman Indah, Taman Indah, Terbok Jajahan Tumpat, Kelantan	Semua bangunan atau premis yang terkandung dalam kawasan yang ditandakan dengan sempadan garisan tebal sebagaimana yang ditunjukkan dalam pelan <i>Warta</i> PW 1108 (Lampiran 4) yang disimpan di Jabatan Ukur dan Pemetaan Kelantan

5. Bandar Baru Pasir Mas, Apam Putra Jajahan Pasir Mas, Kelantan

Semua bangunan atau premis yang terkandung dalam kawasan yang ditandakan dengan sempadan garisan tebal sebagaimana yang ditunjukkan dalam pelan *Warta* PW 1098 (Lampiran 5) yang disimpan di Jabatan Ukur dan Pemetaan Kelantan
6. Dataran Pechong Jajahan Tanah Merah, Kelantan

Semua bangunan atau premis yang terkandung dalam kawasan yang ditandakan dengan sempadan garisan tebal sebagaimana yang ditunjukkan dalam pelan *Warta* PW 1109 (Lampiran 6) yang disimpan di Jabatan Ukur dan Pemetaan Kelantan
7. Pasaraya PKT, Guchil Jajahan Kuala Krai, Kelantan



Semua bangunan atau premis yang terkandung dalam kawasan yang ditandakan dengan sempadan garisan tebal sebagaimana yang ditunjukkan dalam pelan *Warta* PW 1102 (Lampiran 7) yang disimpan di Jabatan Ukur dan Pemetaan Kelantan

## JADUAL KEDUA

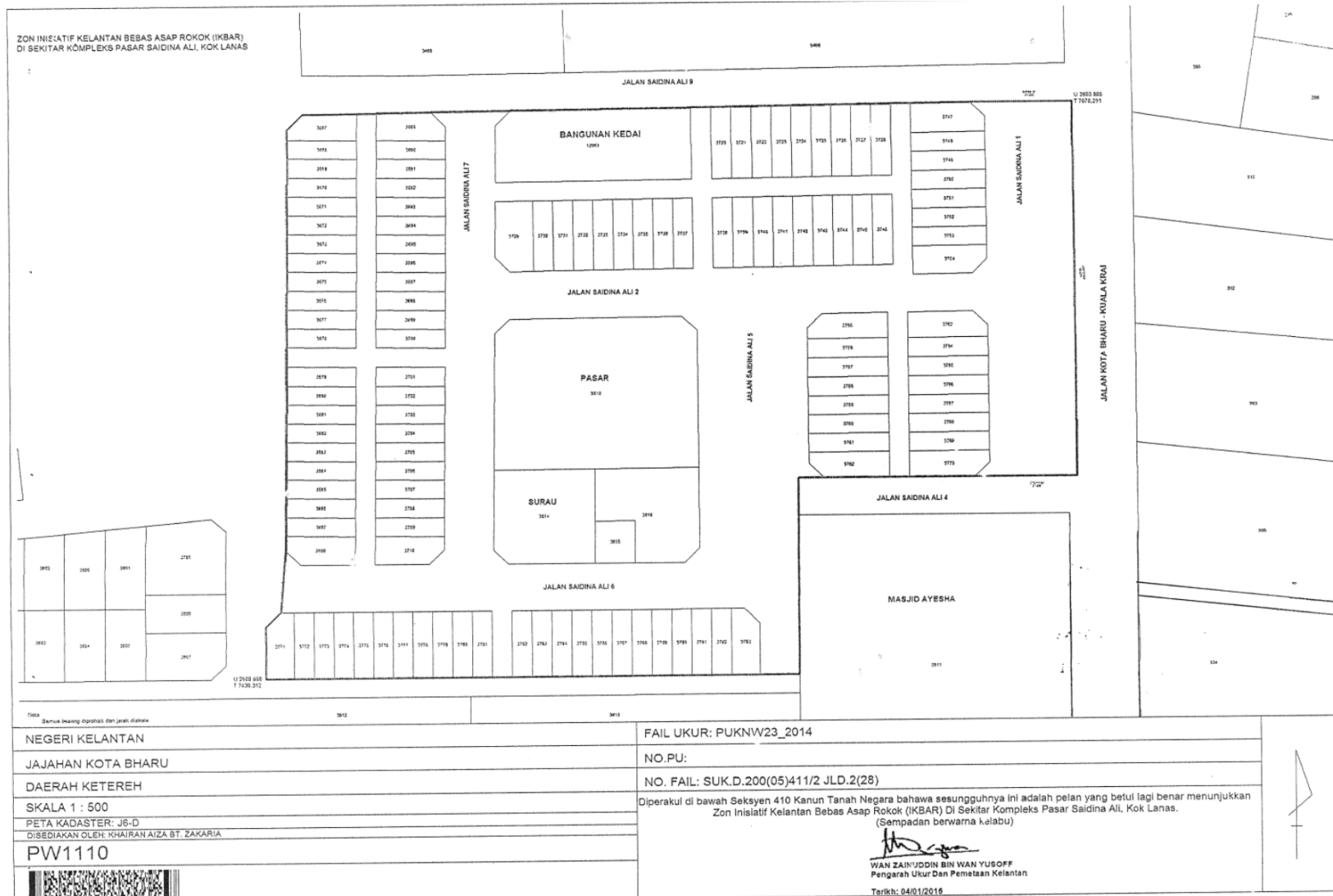
<i>Bangunan dan tempat</i>	<i>Perihal</i>
1. Dataran Air Moleh Jajahan Pasir Mas, Kelantan	Semua bangunan, premis, tempat awam, jalan atau tanah yang terkandung dalam kawasan yang ditandakan dengan sempadan garisan tebal sebagaimana yang ditunjukkan dalam pelan <i>Warta</i> PW 1106 (Lampiran 8) yang disimpan di Jabatan Ukur dan Pemetaan Kelantan
2. Kawasan Sekitar Pasar Besar Tanah Merah Jajahan Tanah Merah, Kelantan	Semua bangunan, premis, tempat awam, jalan atau tanah yang terkandung dalam kawasan yang ditandakan dengan sempadan garisan tebal sebagaimana yang ditunjukkan dalam pelan <i>Warta</i> PW 1107 (Lampiran 9) yang disimpan di Jabatan Ukur dan Pemetaan Kelantan
3. Laman Tamu, Taman Tasik Krai Jajahan Kuala Krai, Kelantan	Semua bangunan, premis, tempat awam, jalan atau tanah yang terkandung dalam kawasan yang ditandakan dengan sempadan garisan tebal sebagaimana yang ditunjukkan dalam pelan <i>Warta</i> PW 1103 (Lampiran 10) yang disimpan di Jabatan Ukur dan Pemetaan Kelantan

LAMPIRAN 1

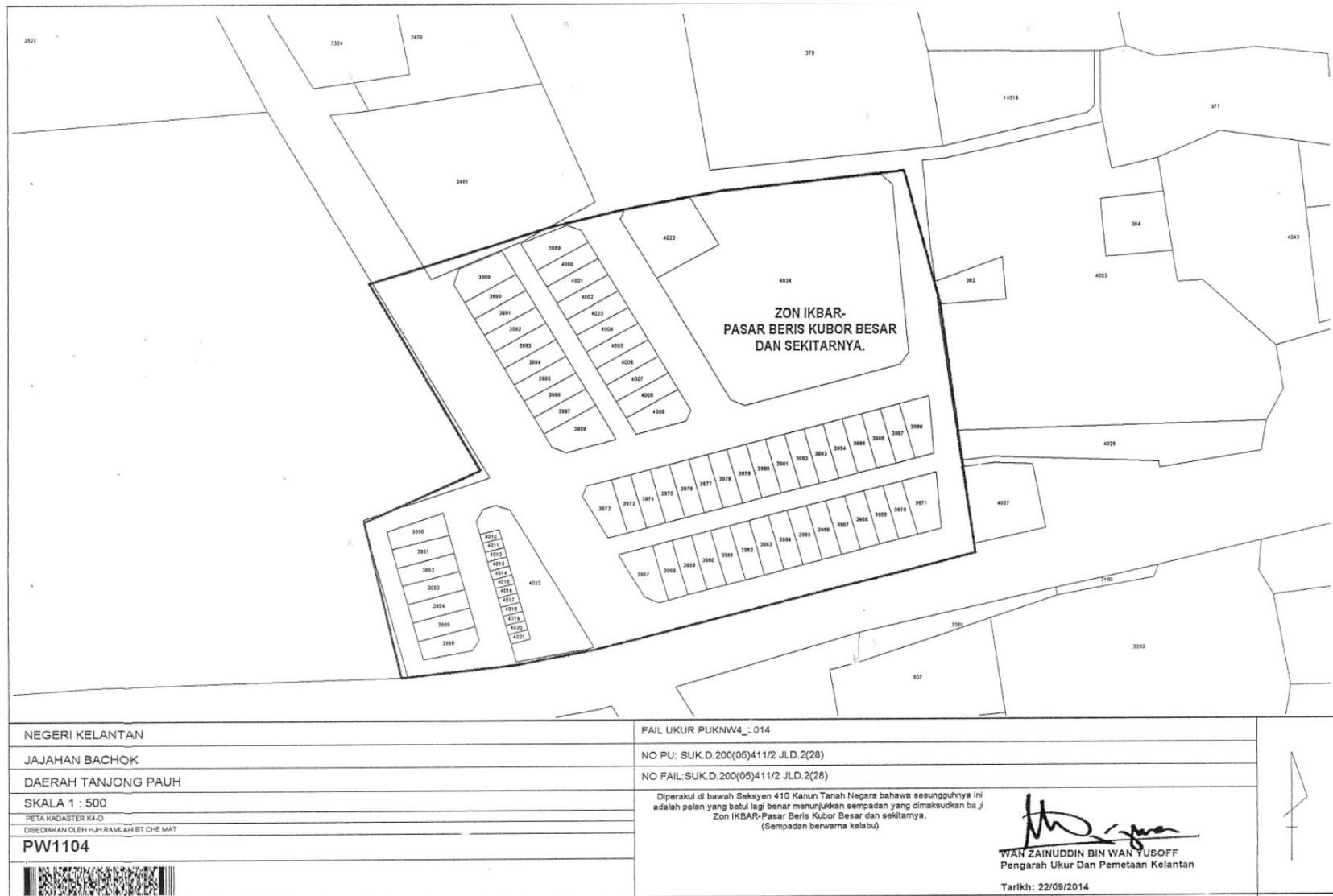


NEGERI KELANTAN	FAIL UKUR : PUKNW5_2014
JAJAHAN KOTA BHARU	NO.PU: SUK.D.200(05)411/2 JLD.2 (28)
BANDAR KOTA BHARU	NO. FAIL: SUK.D.200(05)411/2 JLD.2 (28)
SKALA 1 : 2000	Diperakui dibawah sekelyer 410 Kanun Tanah Negara bahawa sesungguhnya ini adalah pelan yang betul lagi benar menunjukkan Zon IKBAR - Sekitar kawasan Tambatan Diraja - Jalan Tengku Puteri - Flat Buluh Kubu - Jalan Parit Dalam - Jalan Tengku Besar (Sempadan barwna kelabu)
PETA KADASTER : J3-D	 WAN ZAINUDDIN BIN WAN YUSOFF Pengarah Ukur Dan Pemetaan Kelantan
DISEDIARKAN OLEH : KHAIRAN AIZA BT. ZAKARIA	
RW1100	

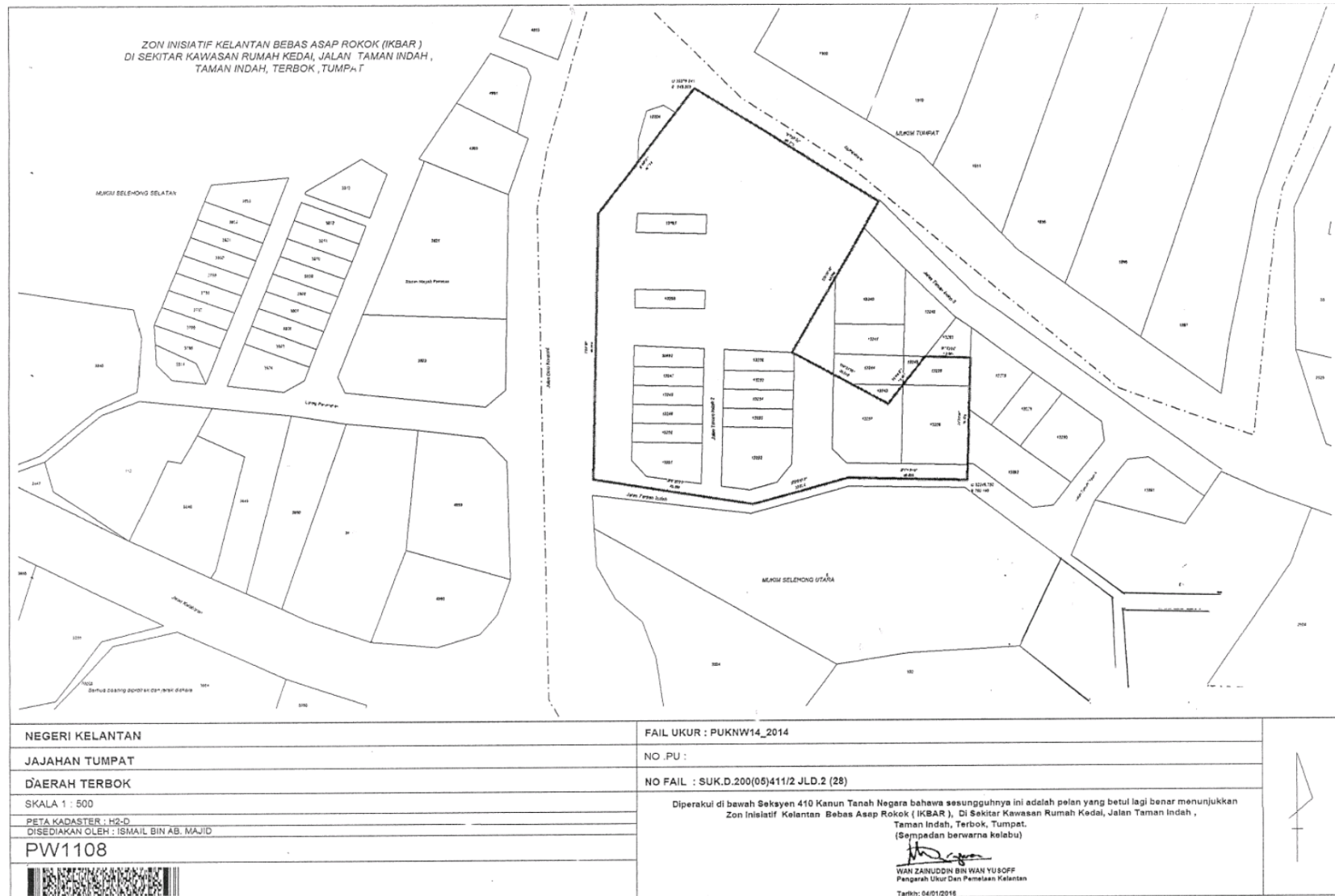
LAMPIRAN 2



LAMPIRAN 3





LAMPIRAN 4

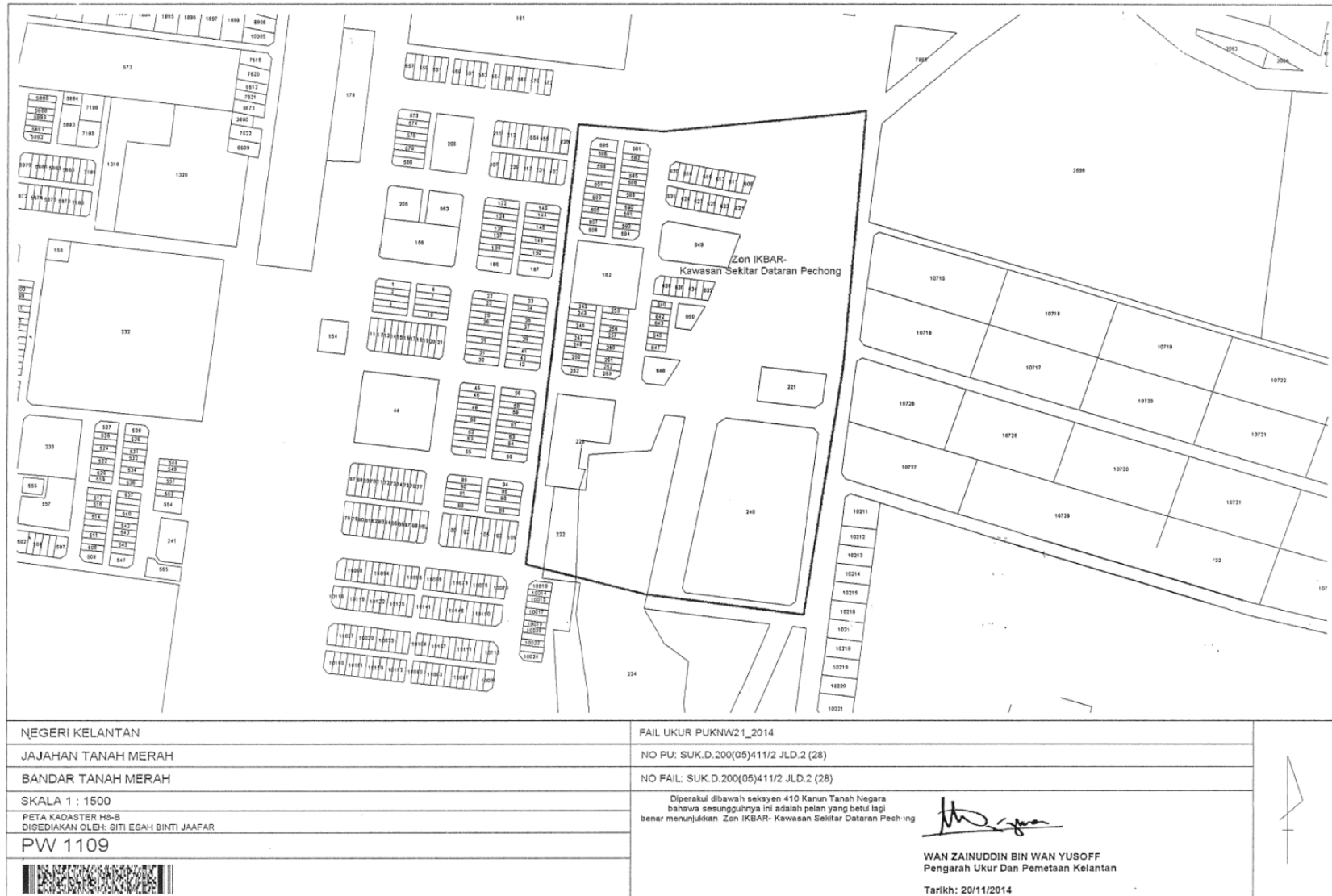


LAMPIRAN 5

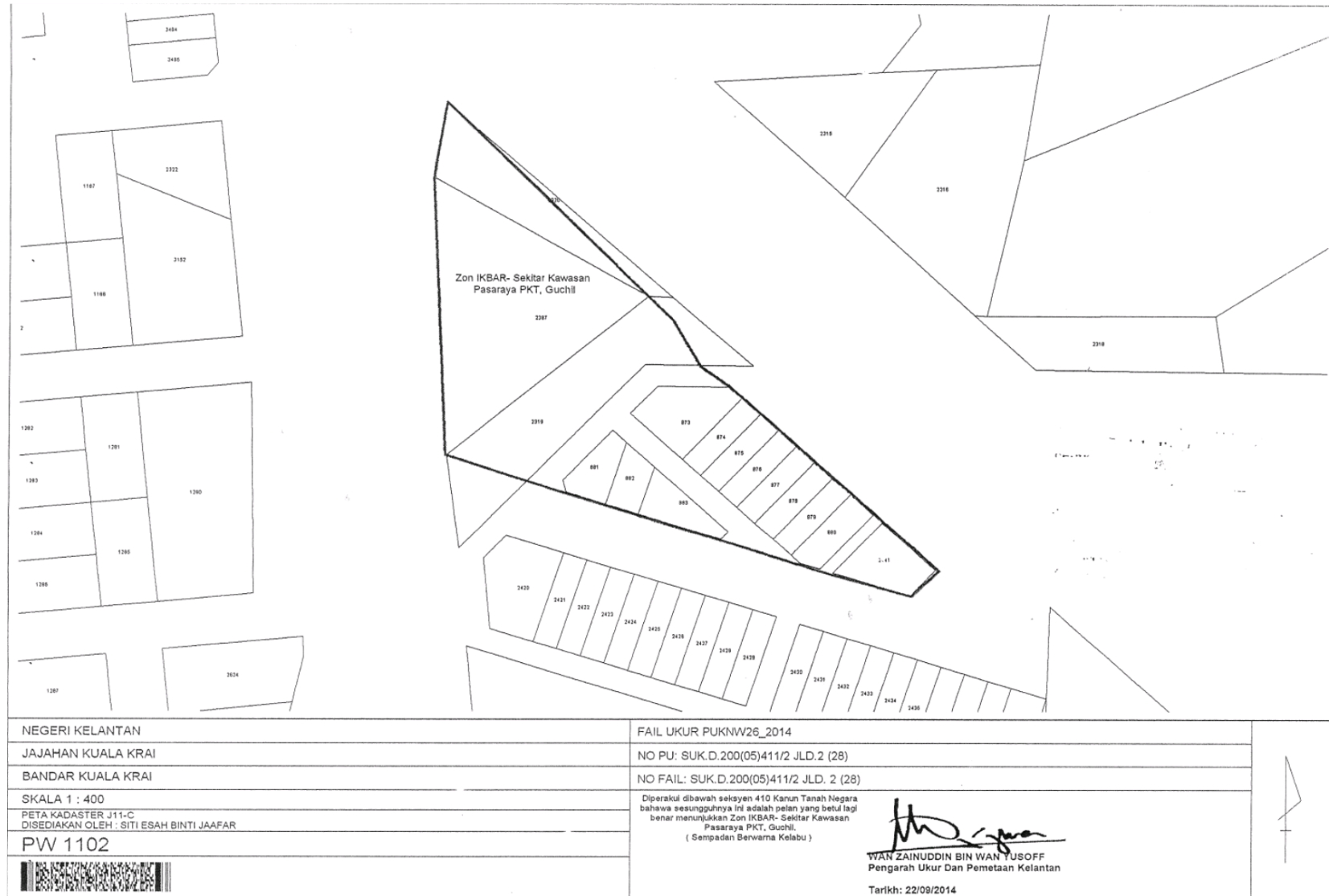


NEGERI KELANTAN	FAIL UKUR PUKNW6_2014
JAJAHAN PASIR MAS	NO. PU: SUK.D.200(05)411/2 JLD.2 (28)
DAERAH APAM	NO. FAIL: SUK.D.200(05)411/2 JLD.2
SKALA 1 : 2500	<p>Diperakui dibawah seksyen 410 Kanun Tanah Negara bahawa sesungguhnya ini adalah pelan yang betul lagi benar menunjukkan Zon IKBAR- Keseluruhan Bandar Baru Pasir Mas, Apam Putra.</p> 
PETA KADASTER H5-A DISEDIAKAN OLEH: SITI ESAH BINTI JAAFAR	
PW 1098	<p>WAN ZAINUDDIN BIN WAN YUSOFF Pegarah Ukur Dan Pemetaan Kelantan</p>
	<p>Tarikh: 20/11/2014</p>

LAMPIRAN 6




LAMPIRAN 7

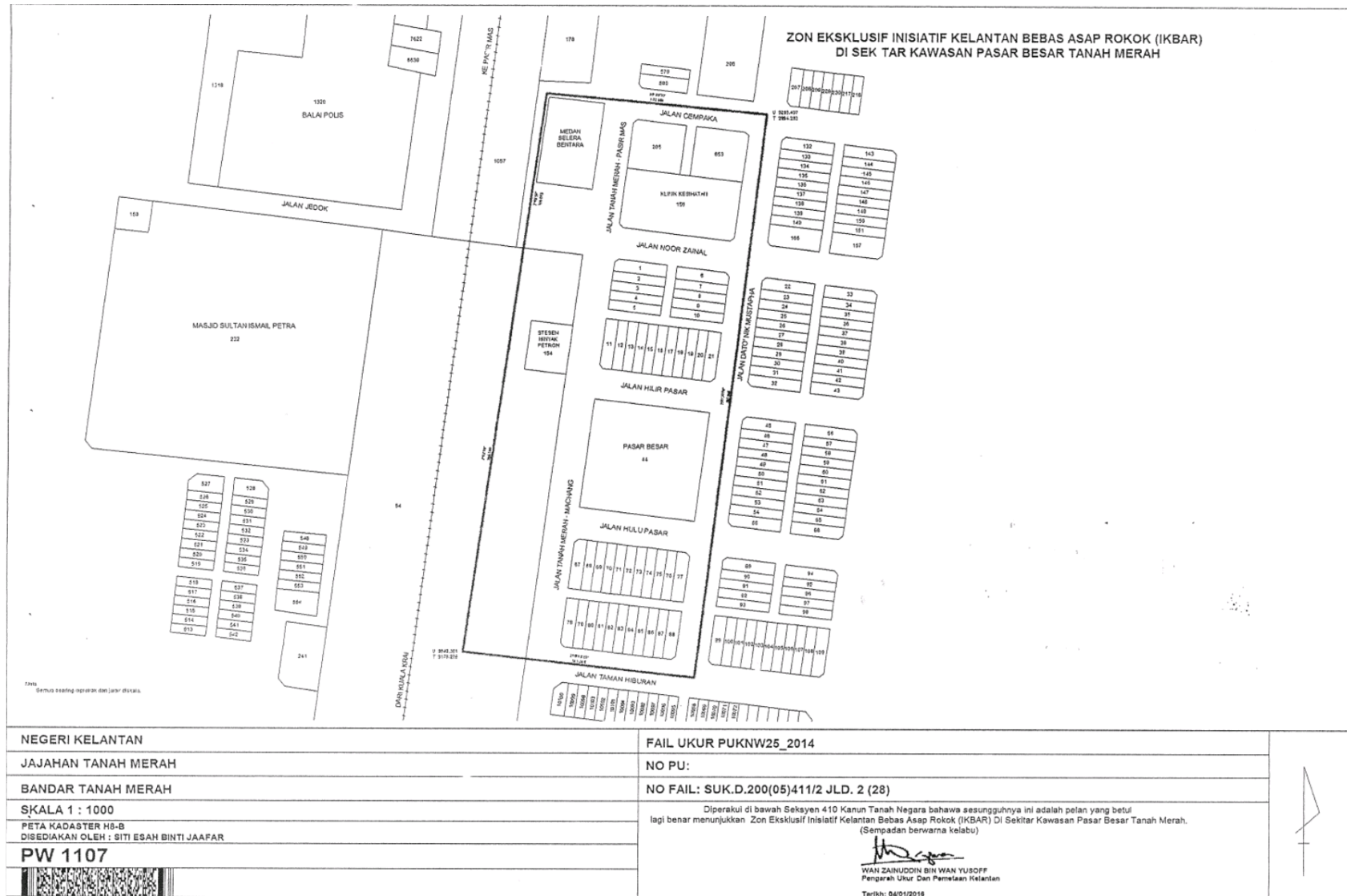




LAMPIRAN 8



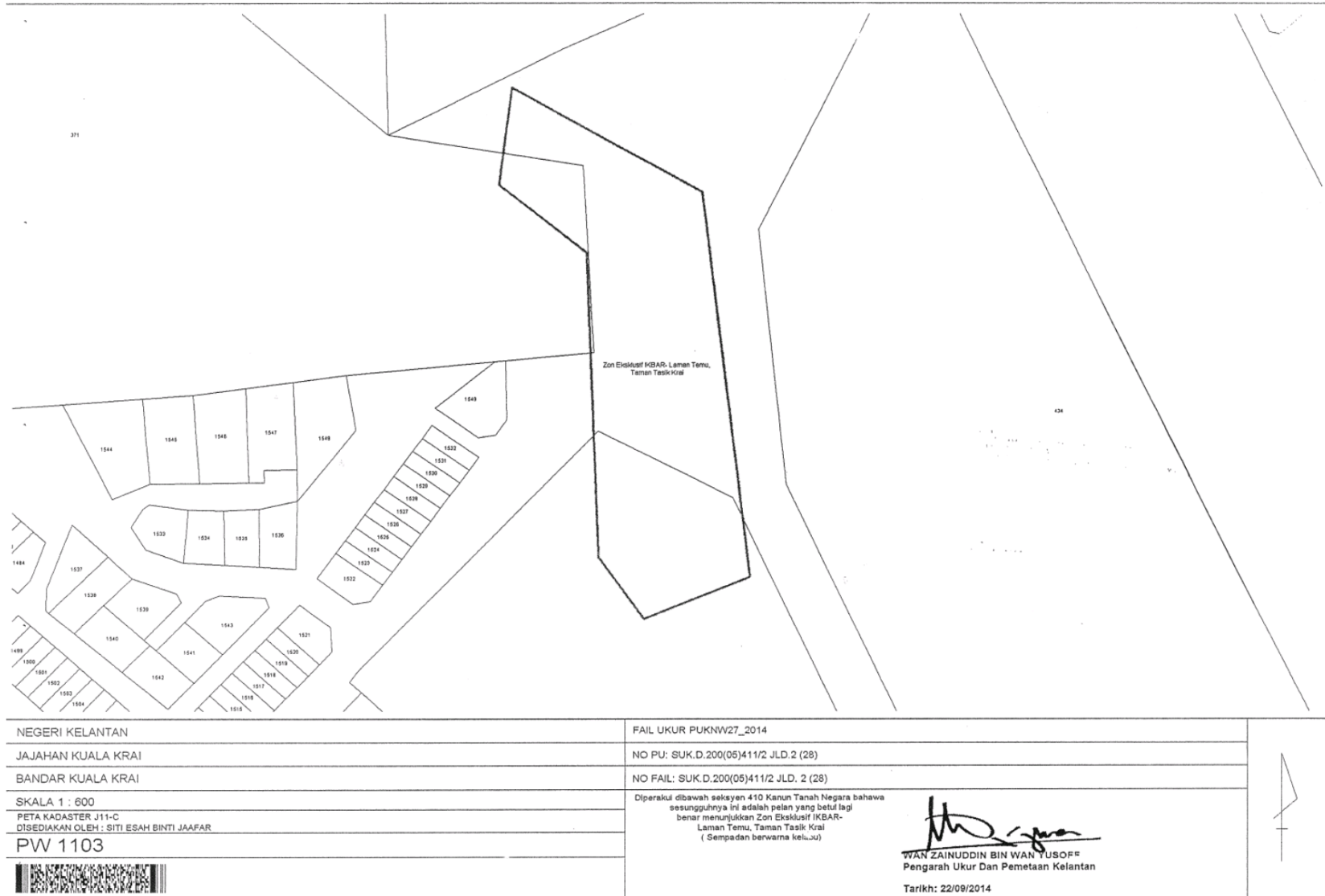
NEGERI KELANTAN	FAIL UKUR PUKNW10_2014	
JAJAHAN PASIR MAS	NO. PU: SUK.D.200(05)411/2 JLD.2 (28)	
BANDAR PASIR MAS	NO. FAIL: SUK.D.200(05)411/2 JLD.2 (28)	
SKALA 1 : 250	Diperakui dibawah sekayen 410 Kanun Tanah Negara bahawa sesungguhnya ini adalah pelan yang betul lagi benar menunjukkan Zon Eksklusif IKBAR- Keseluruhan Dataran Air Moleh.	
PETA KADASTER H4-D DISEDIAKAN OLEH: SITI ESAH BINTI JAAFAR		
PW 1106	Tarikh: 22/09/2014	



LAMPIRAN 9



NEGERI KELANTAN	FAIL UKUR PUKNW25_2014	
JAJAHAN TANAH MERAH	NO PU:	
BANDAR TANAH MERAH	NO FAIL: SUK.D.200(05)411/2 JLD. 2 (28)	
SKALA 1 : 1000	Diperakui di bawah Seksyen 410 Kanun Tanah Negara bahawa sesungguhnya ini adalah petan yang betul lagi benar menunjukkan Zon Eksklusif Inisiatif Kelantan Bebas Asap Rokok (IKBAR) Di Sekitar Kawasan Pasar Besar Tanah Merah. (Sempadan berwarna kelabu)	
PETA KADASTER H8-B DISEDIAKAN OLEH : SITI ESAH BINTI JAAFAR	 WAN ZAINUDIN BIN WAN YUSOFF Pengarah Urus Dan Pemetaan Kelantan Tarikh: 04/01/2018	
PW 1107		

LAMPIRAN 10



NEGERI KELANTAN	FAIL UKUR PUKNW27_2014
JAJAHAN KUALA KRAI	NO PU: SUK.D.200(05)411/2 JLD.2 (28)
BANDAR KUALA KRAI	NO FAIL: SUK.D.200(05)411/2 JLD. 2 (28)
SKALA 1 : 600	Diperakui dibawah seksyen 410 Kanun Tanah Negara bahawa
PETA KADASTER J11-C	sesungguhnya ini adalah petan yang betul lagi
DISEDIAKAN OLEH: SITI ESAH BINTI JAAFAR	benar menunjukkan Zon Eksklusif KBAR-
PW 1103	Laman Temu, Taman Tasik Krai
	(Sempadan berwarna kelabu)
	 <b>WAN ZAINUDDIN BIN WAN YUSOFF</b> Pengarah Ukur Dan Pemetaan Kelantan Tarikh: 22/09/2014

Bertarikh 11 Mei 2017  
[KKM.600-32/4/4 Jld.2(15); PN(PU2)418/XXV]

DATUK SERI DR. S. SUBRAMANIAM  
*Menteri Kesihatan*

FOOD ACT 1983

CONTROL OF TOBACCO PRODUCT REGULATIONS 2004

DECLARATION OF NON-SMOKING AREA

IN exercise of the powers conferred by regulation 22 of the Control of Tobacco Product Regulations 2004 [*P.U. (A) 324/2004*], the Minister declares the buildings and places specified in the First and Second Schedules as non-smoking areas with effect from 15 May 2017.

2. This Declaration does not apply to—
  - (a) any buildings or premises which are used as private residential homes located in the areas specified in the First and Second Schedules; and
  - (b) any roads and open areas located in the areas specified in the First Schedule.

## FIRST SCHEDULE

<i>Buildings and places</i>	<i>Description</i>
1. Tambatan Diraja Area – Tengku Puteri Road – Buluh Kubu Flat – Parit Dalam Road – Tengku Besar Road District of Kota Bharu, Kelantan	All buildings or premises within the area outlined in bold borders as shown in <i>Gazette</i> plan PW 1100 (Appendix 1) deposited in the Department of Survey and Mapping Kelantan
2. Saidina Ali Market Complex, Kok Lanas District of Kota Bharu, Kelantan	All buildings or premises within the area outlined in bold borders as shown in <i>Gazette</i> plan PW 1110 (Appendix 2) deposited in the Department of Survey and Mapping Kelantan
3. Beris Kubor Besar Market and its surrounding areas at District of Bachok, Kelantan	All buildings or premises within the area outlined in bold borders as shown in <i>Gazette</i> plan PW 1104 (Appendix 3) deposited in the Department of Survey and Mapping Kelantan
4. Shop Lots Building, Taman Indah Road, Indah Garden, Terbok District of Tumpat, Kelantan	All buildings or premises within the area outlined in bold borders as shown in <i>Gazette</i> plan PW 1108 (Appendix 4) deposited in the Department of Survey and Mapping Kelantan
5. Pasir Mas New Town, Apam Putra District of Pasir Mas, Kelantan	All buildings or premises within the area outlined in bold borders as shown in <i>Gazette</i> plan PW 1098 (Appendix 5) deposited in the Department of Survey and Mapping Kelantan

6. Pechong Square District of Tanah Merah, Kelantan

All buildings or premises within the area outlined in bold borders as shown in *Gazette* plan PW 1109 (Appendix 6) deposited in the Department of Survey and Mapping Kelantan
  
7. PKT Mall, Guchil District of Kuala Krai, Kelantan



All buildings or premises within the area outlined in bold borders as shown in *Gazette* plan PW 1102 (Appendix 7) deposited in the Department of Survey and Mapping Kelantan

## SECOND SCHEDULE

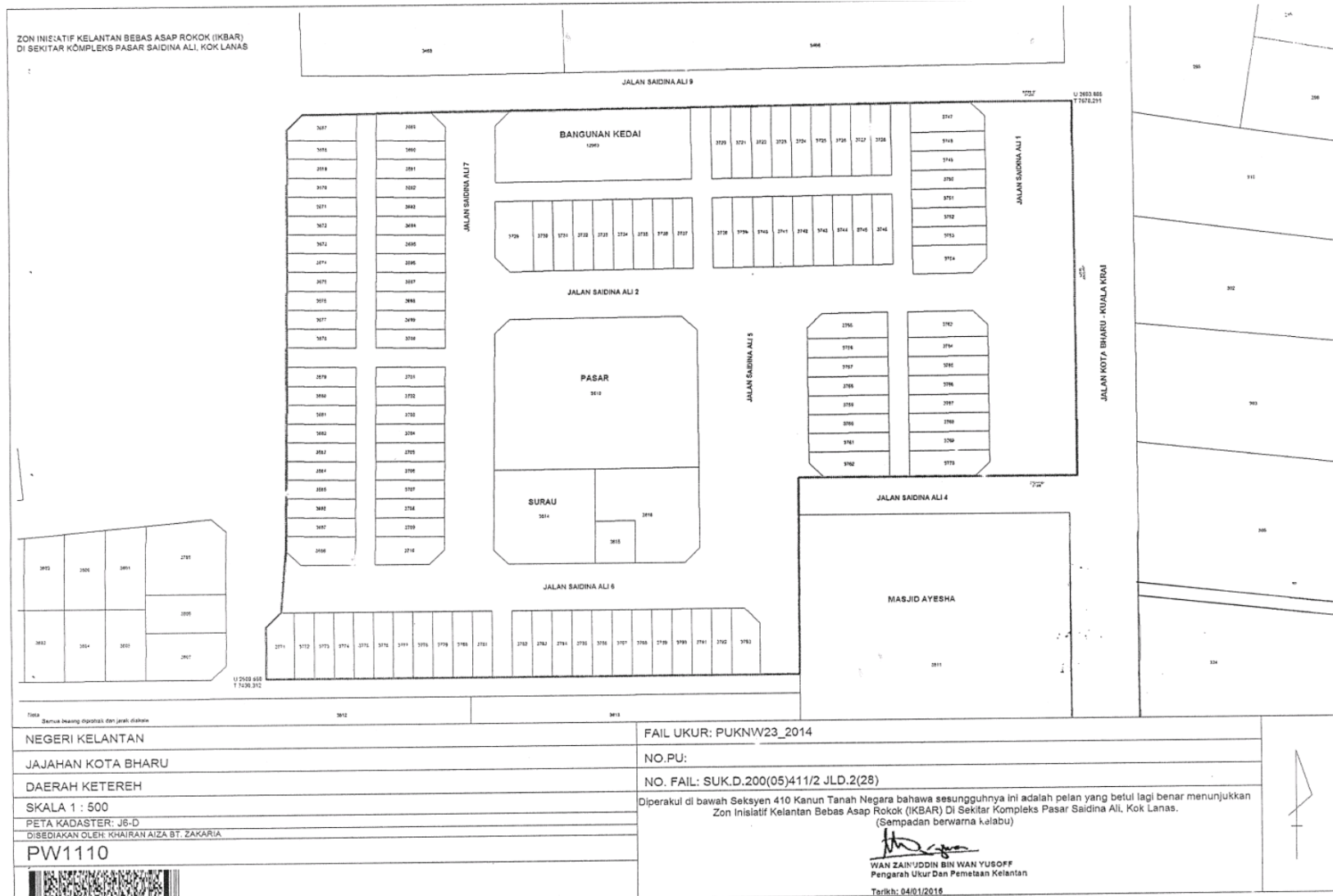
<i>Buildings and places</i>	<i>Description</i>
1. Air Moleh Square District of Pasir Mas, Kelantan	All buildings, premises, public places, roads or land within the area outlined in bold borders as shown in <i>Gazette</i> plan PW 1106 (Appendix 8) deposited in the Department of Survey and Mapping Kelantan
2. Tanah Merah Market District of Tanah Merah, Kelantan	All buildings, premises, public places, roads or land within the area outlined in bold borders as shown in <i>Gazette</i> plan PW 1107 (Appendix 9) deposited in the Department of Survey and Mapping Kelantan
3. Tamu Garden, Krai Lake Garden District of Kuala Krai, Kelantan	All buildings, premises, public places, roads or land within the area outlined in bold borders as shown in <i>Gazette</i> plan PW 1103 (Appendix 10) deposited in the Department of Survey and Mapping Kelantan

APPENDIX 1

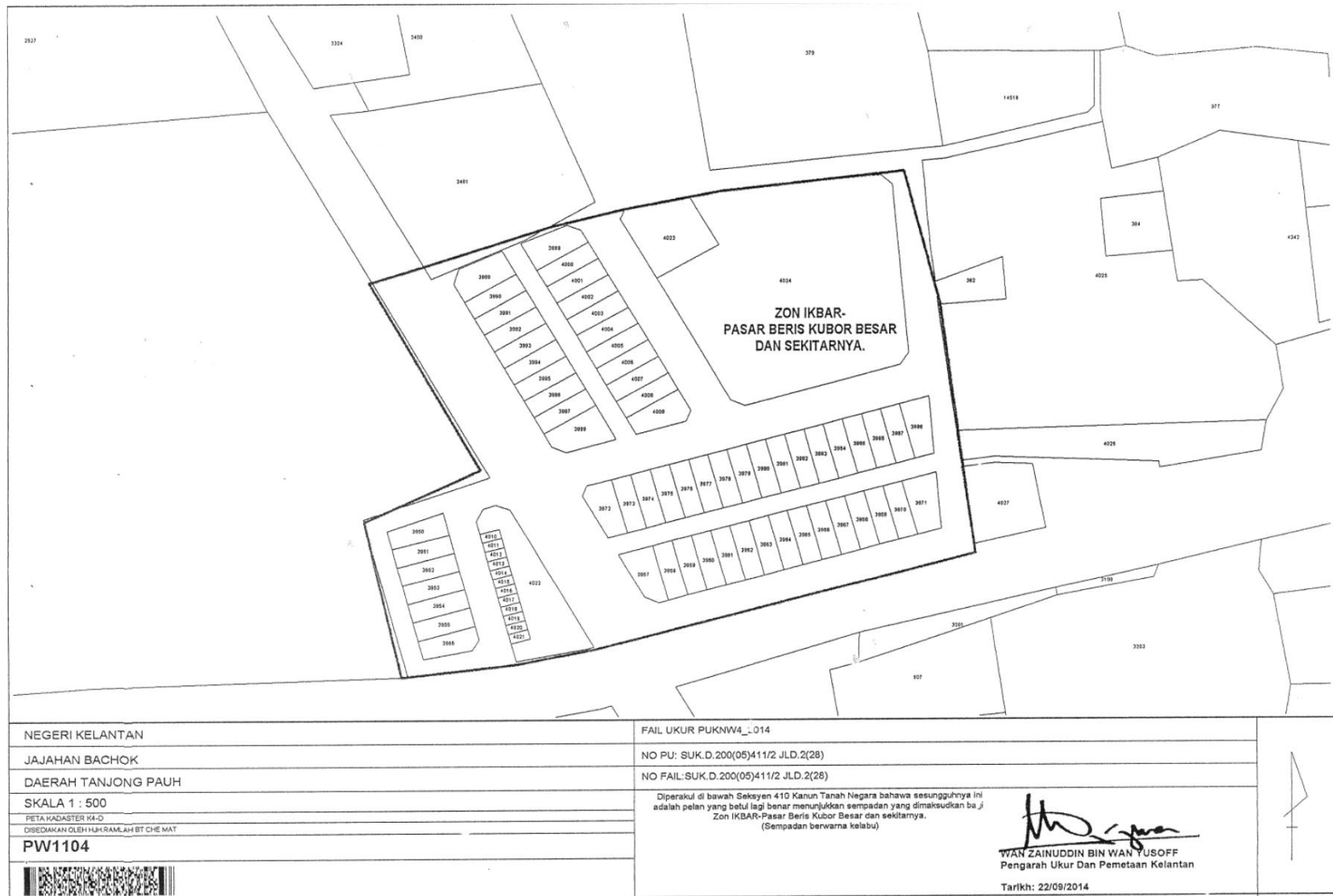


NEGERI KELANTAN	FAIL UKUR : PUKNW5_2014
JAJAHAN KOTA BHARU	NO.PU: SUK.D.200(05)411/2 JLD.2 (28)
BANDAR KOTA BHARU	NO. FAIL: SUK.D.200(05)411/2 JLD.2 (28)
SKALA 1 : 2000	Diperakui dibawah seksyen 410 Kanun Tanah Negara bahawa sesungguhnya ini adalah pelan yang betul lagi benar menunjukkan Zon IKBAR - Sekitar kawasan Tambatan Diraja - Jalan Tengku Puteri - Flat Buluh Kubu - Jalan Parit Dalam - Jalan Tengku Besar (Sempadan berwama kelabu)
PETA KADASTER : J3-D	
DISEDIAKAN OLEH : KHAIRAN AIZA BT. ZAKARIA	 WAN ZAINUDDIN BIN WAN YUSOFF Pengarah Ukur Dan Pemetaan Kelantan
RW1100	
	Tarikh: 21/09/2014

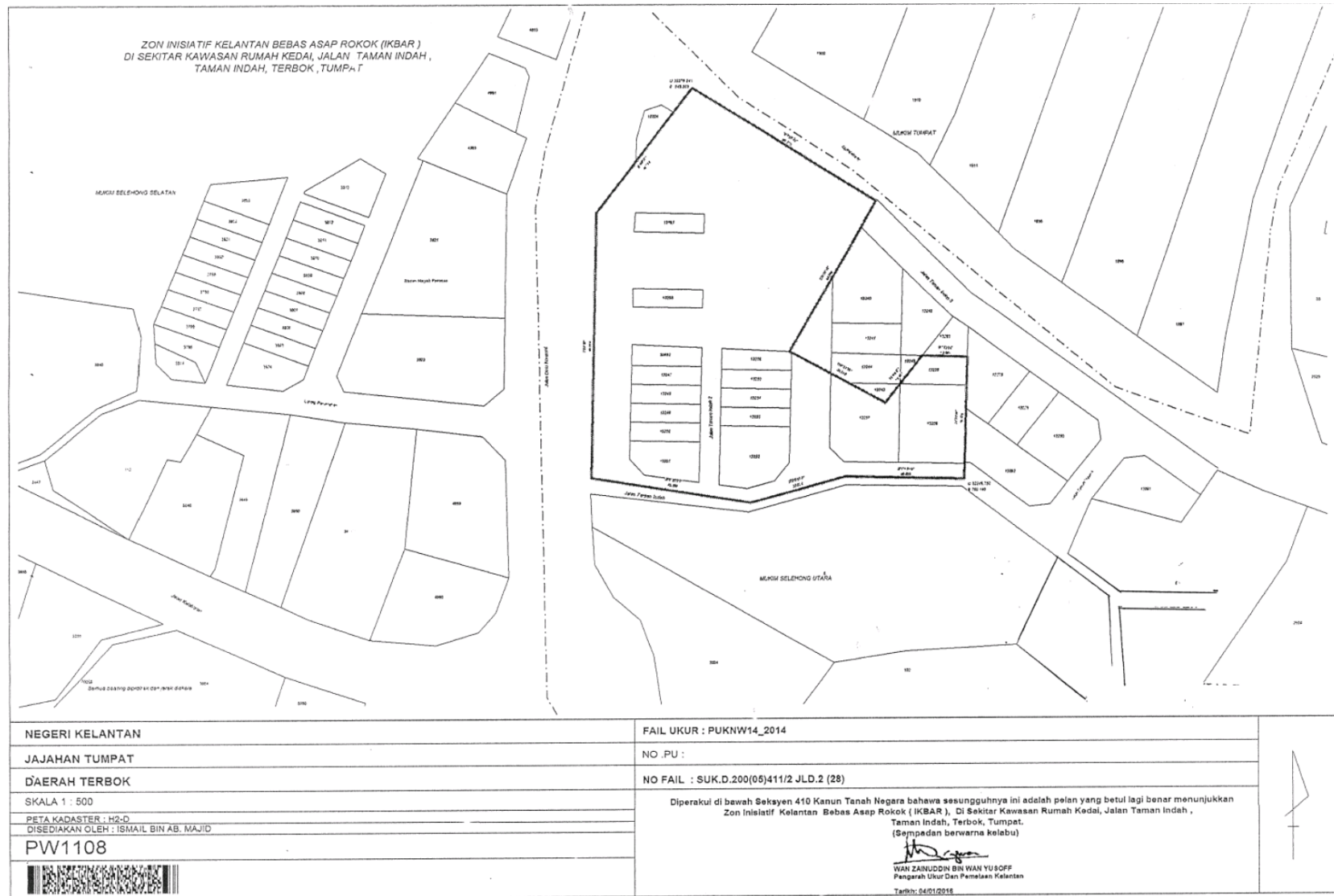
APPENDIX 2



APPENDIX 3





APPENDIX 4





APPENDIX 5



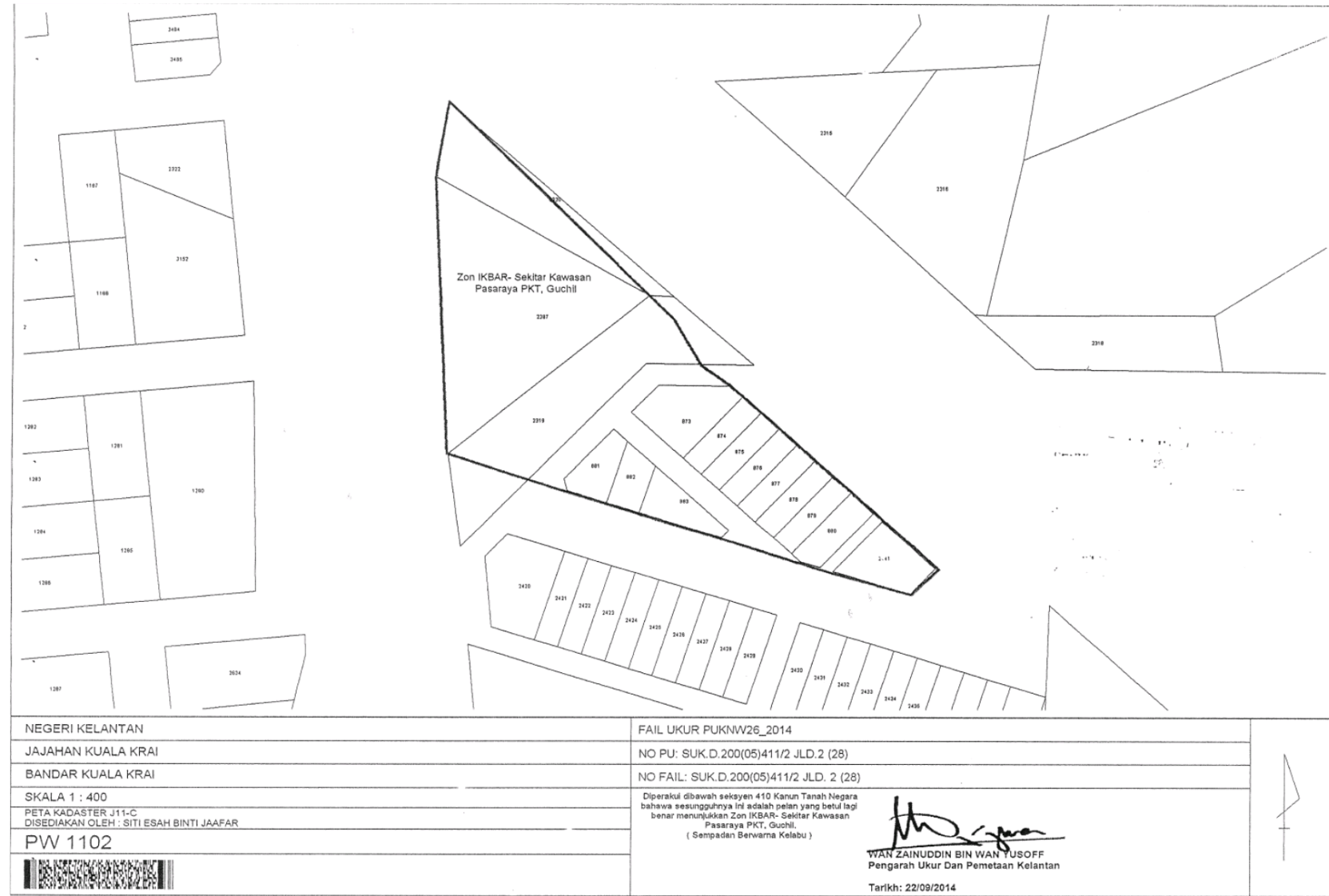
NEGERI KELANTAN	FAIL UKUR PUKNW6_2014
JAJAHAN PASIR MAS	NO. PU: SUK.D.200(05)411/2 JLD.2 (28)
DAERAH APAM	NO. FAIL: SUK.D.200(05)411/2 JLD.2
SKALA 1 : 2500	Diperakui dibawah seksyen 410 Kanun Tanah Negara bahawa sesungguhnya ini adalah pelan yang betul lagi benar menunjukkan Zon IKBAR- Keseluruhan Bandar Baru Pasir Mas, Apam Putra. 
PETA KADASTER H5-A DISEDIAKAN OLEH: SITI ESAH BINTI JAAFAR	
PW 1098	WAN ZAINUDDIN BIN WAN YUSOFF Pengarah Ukur Dan Pemetaan Kelantan
	Tarikh: 20/11/2014



APPENDIX 6



NEGERI KELANTAN	FAIL UKUR PUKNW21_2014	 WAN ZAINUDDIN BIN WAN YUSOFF Pengarah Ukur Dan Pemetaan Kelantan Tarikh: 20/11/2014
JAJAHAN TANAH MERAH	NO PU: SUK.D.200(05)411/2 JLD.2 (28)	
BANDAR TANAH MERAH	NO FAIL: SUK.D.200(05)411/2 JLD.2 (28)	
SKALA 1 : 1500	Diperakui dibawah seksyen 410 Kanun Tanah Negara bahawa sesungguhnya ini adalah pelan yang betul lagi benar menunjukkan Zon IKBAR- Kawasan Sekitar Dataran Pechong	
PETA KADASTER H8-B DISEDIAKAN OLEH: SITI ESAH BINTI JAAFAR PW 1109		
		




APPENDIX 7



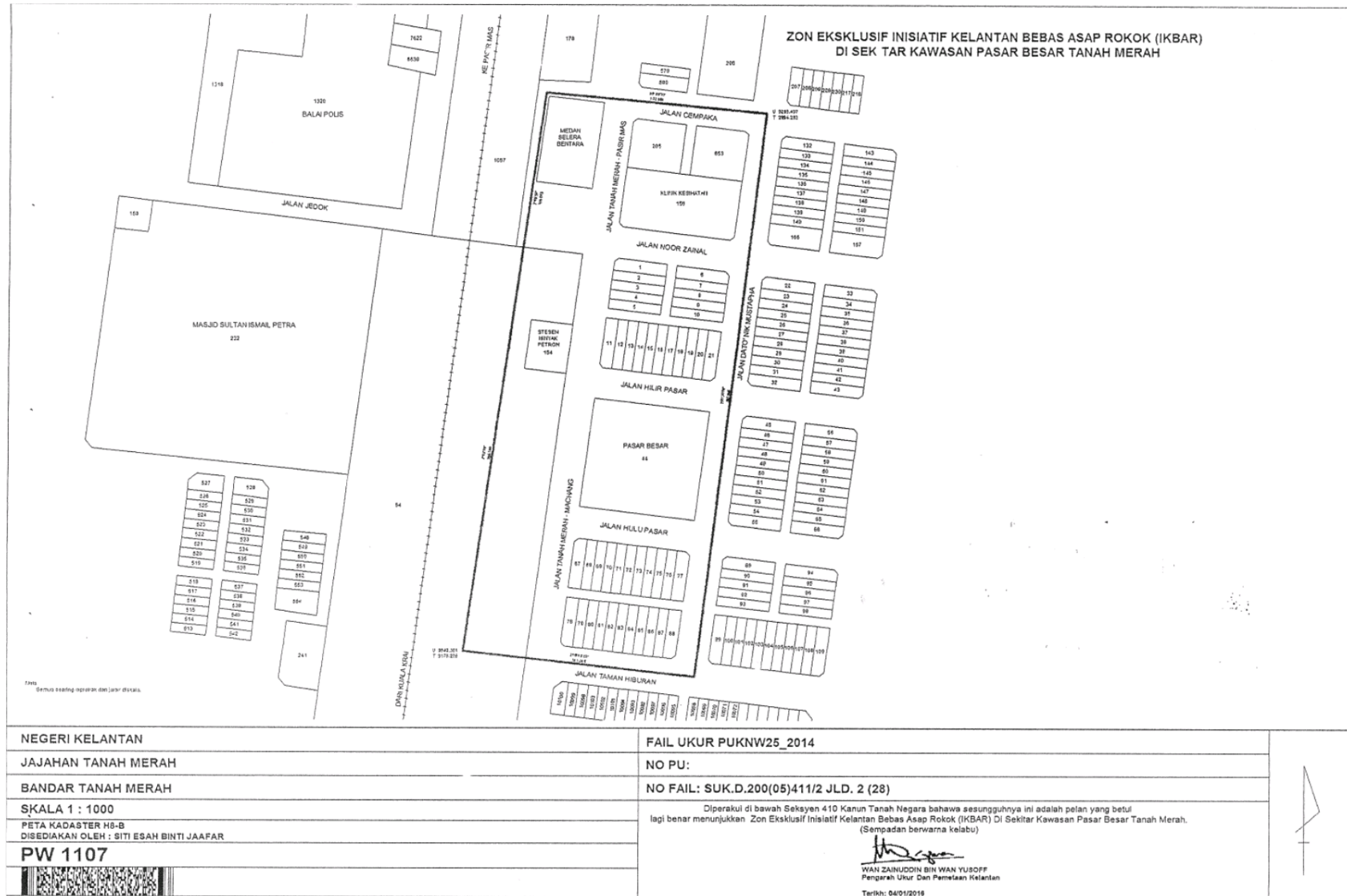
NEGERI KELANTAN	FAIL UKUR PUKNW26_2014
JAJAHAN KUALA KRAI	NO PU: SUK.D.200(05)411/2 JLD.2 (28)
BANDAR KUALA KRAI	NO FAIL: SUK.D.200(05)411/2 JLD. 2 (28)
SKALA 1 : 400	Diperakui dibawah seksyen 410 Kanun Tanah Negara bahawa sesungguhnya ini adalah pelan yang betul lagi benar menunjukkan Zon IKBAR- Sekitar Kawasan Pasaraya PKT, Guchil. ( Sempadan Berwarna Kelabu )  <b>WAN ZAINUDDIN BIN WAN YUSOFF</b> Pengarah Ukur Dan Pemetaan Kelantan Tarikh: 22/09/2014
PETA KADASTER J11-C	
DISEDIAKAN OLEH : SITI ESAH BINTI JAAFAR	
PW 1102	
	



APPENDIX 8



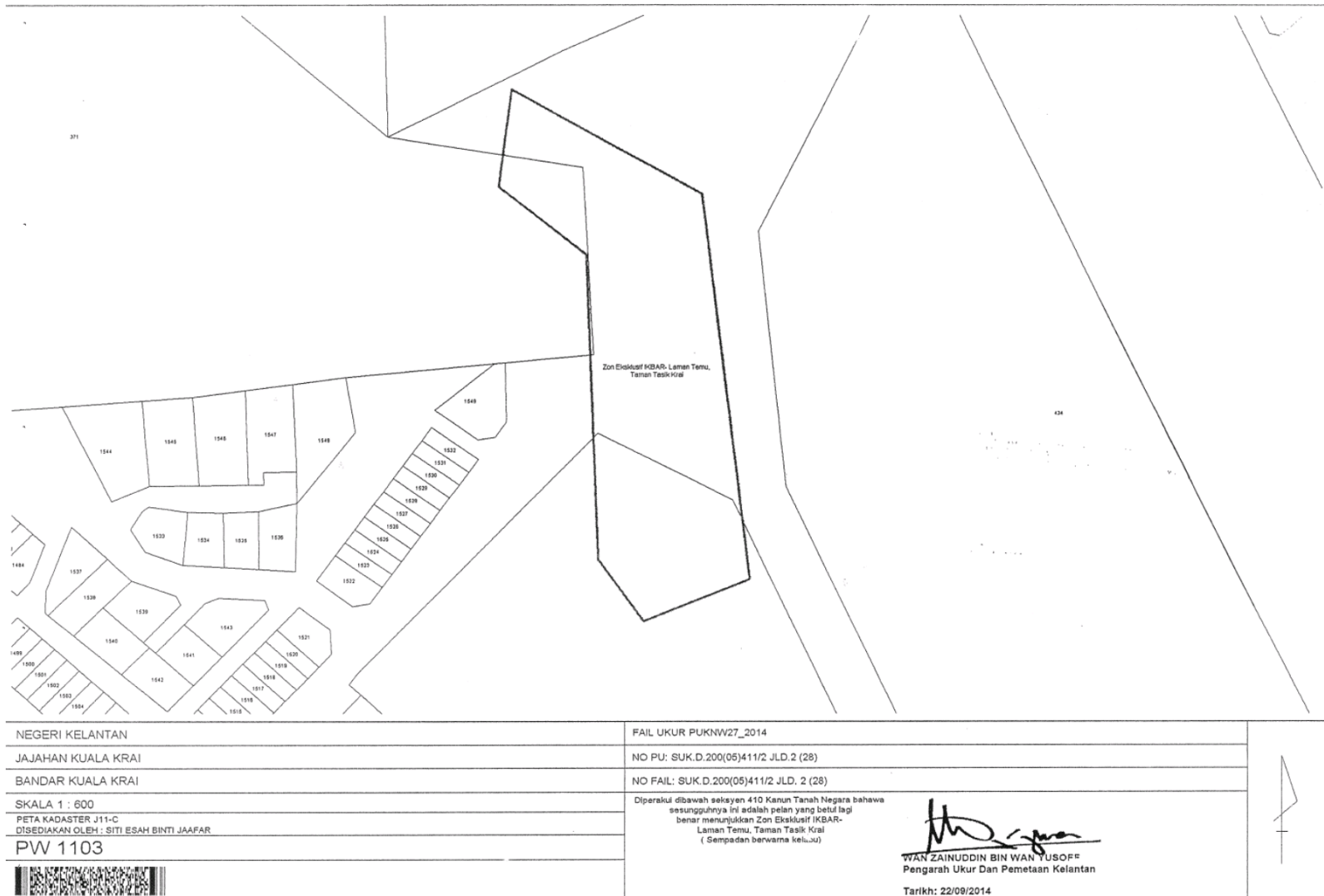
NEGERI KELANTAN	FAIL UKUR PUKNW10_2014	
JAJAHAN PASIR MAS	NO. PU: SUK.D.200(05)411/2 JLD.2 (28)	
BANDAR PASIR MAS	NO. FAIL: SUK.D.200(05)411/2 JLD.2 (28)	
SKALA 1 : 250	Diperakui dibawah sekayen 410 Kanun Tanah Negara bahawa sesungguhnya ini adalah pelan yang betul lagi benar menunjukkan Zon Eksklusif IKBAR- Keseluruhan Dataran Air Moleh.	
PETA KADASTER H4-D DISEDIAKAN OLEH: SITI ESAH BINTI JAAFAR		
PW 1106	WAN ZAINUDDIN BIN WAN YUSOFF Pengarah Ukur Dan Pemetaan Kelantan	
	Tarikh: 22/09/2014	



APPENDIX 9



NEGERI KELANTAN	FAIL UKUR PUKNW25_2014	
JAJAHAN TANAH MERAH	NO PU:	
BANDAR TANAH MERAH	NO FAIL: SUK.D.200(05)411/2 JLD. 2 (28)	
SKALA 1 : 1000	Diperakui di bawah Seksyen 410 Kanun Tanah Negara bahawa sesungguhnya ini adalah petan yang betul lagi benar menunjukkan Zon Eksklusif Inisiatif Kelantan Bebas Asap Rokok (IKBAR) Di Sekitar Kawasan Pasar Besar Tanah Merah. (Sempadan berwarna kelabu)	
PETA KADASTER H8-B DISEDIAKAN OLEH : SITI ESAH BINTI JAAFAR	 WAN ZAINUDDIN BIN WAN YUSOFF Pengarah Ukur Dan Pemetaan Kelantan	
PW 1107	Terikh: 04/01/2016	

APPENDIX 10



NEGERI KELANTAN	FAIL UKUR PUKNW27_2014	
JAJAHAN KUALA KRAI	NO PU: SUK.D.200(05)411/2 JLD.2 (28)	
BANDAR KUALA KRAI	NO FAIL: SUK.D.200(05)411/2 JLD. 2 (28)	
SKALA 1 : 600	Diperakui dibawah sekyen 410 Kanun Tanah Negara bahawa sesungguhnya ini adalah pelan yang betul lagi benar menunjukkan Zon Eksklusif IKBAR- Laman Temu, Taman Tasik Krai ( Sempadan berwarna kelabu)	
PETA KADASTER J11-C DISEDIAKAN OLEH : SITI ESAH BINTI JAAFAR	 <b>WAN ZAINUDDIN BIN WAN YUSOFF</b> Pengarah Ukur Dan Pemetaan Kelantan	
PW 1103	Tarikh: 22/09/2014	

Dated 11 May 2017  
[KKM.600-32/4/4 Jld.2(15); PN(PU2)418/XXV]

DATUK SERI DR. S. SUBRAMANIAM  
*Minister of Health*