



19 April 2018
19 April 2018
P.U. (B) 208

WARTA KERAJAAN PERSEKUTUAN

*FEDERAL GOVERNMENT
GAZETTE*

PERISYTIHARAN JALAN DI WILAYAH PERSEKUTUAN
LABUAN SEBAGAI JALAN WILAYAH PERSEKUTUAN YANG
DITETAPKAN

*DECLARATION OF ROAD AT FEDERAL TERRITORY OF
LABUAN AS DESIGNATED FEDERAL TERRITORY ROAD*

DISIARKAN OLEH/
PUBLISHED BY
JABATAN PEGUAM NEGARA/
ATTORNEY GENERAL'S CHAMBERS

AKTA PENGANGKUTAN JALAN 1987

PERISYTIHARAN JALAN DI WILAYAH PERSEKUTUAN LABUAN SEBAGAI
JALAN WILAYAH PERSEKUTUAN YANG DITETAPKAN

MENURUT takrif “jalan Wilayah Persekutuan yang ditetapkan” dalam seksyen 67 Akta Pengangkutan Jalan 1987 [*Akta 333*], Menteri, setelah berunding dengan Ketua Pegawai Eksekutif Perbadanan Labuan, mengisytiharkan jalan yang berikut sebagai jalan Wilayah Persekutuan yang ditetapkan berkuat kuasa mulai 20 April 2018.

(a) *(Laluan 760): Jalan Pintas Gersik*

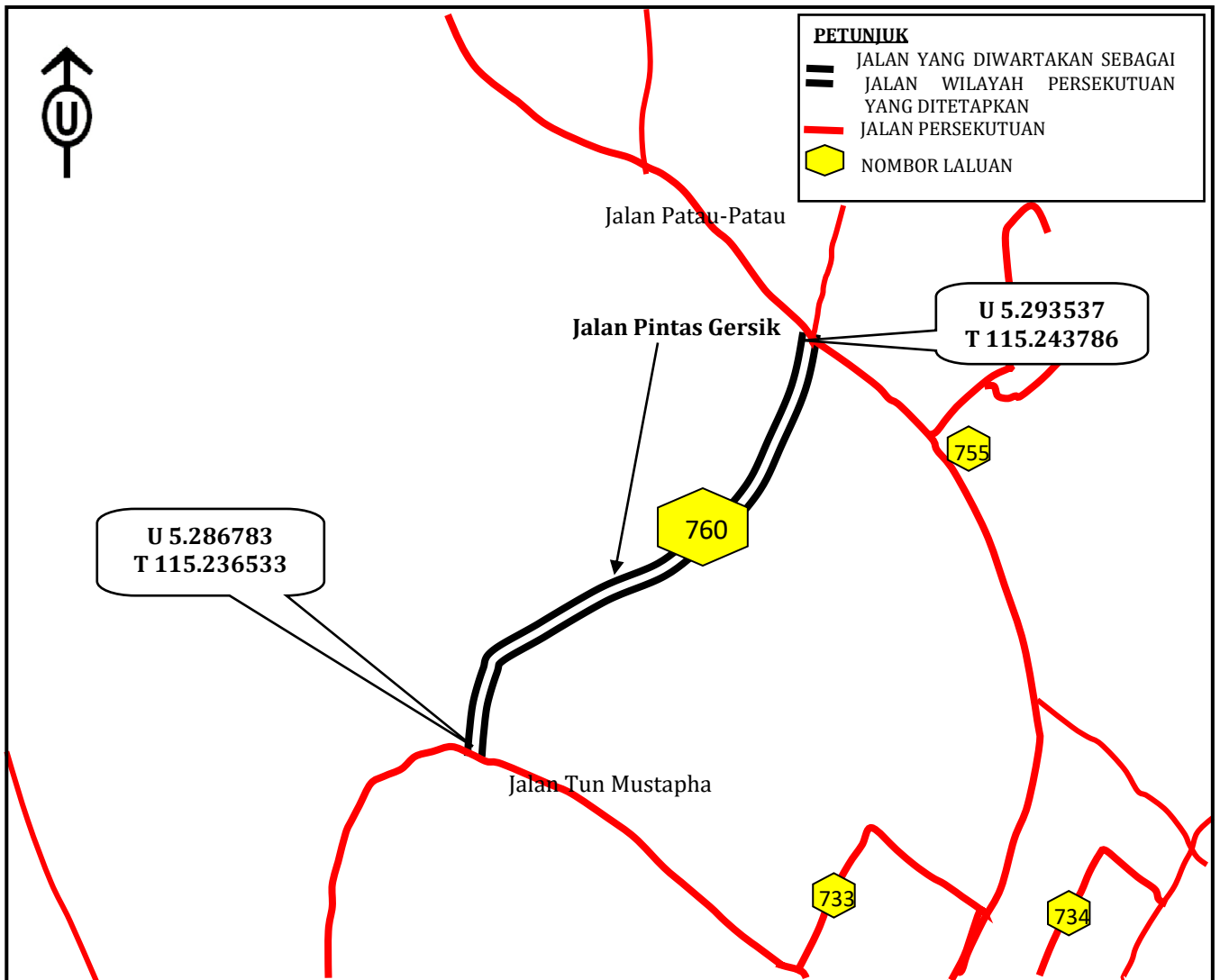
Dari persimpangan dengan Jalan Patau-Patau di koordinat U 5.293537, T 115.243786 dan berakhir di persimpangan Jalan Tun Mustapha di koordinat U 5.286783, T 115.236533 sebagaimana yang ditunjukkan dalam Peta 8: Jalan Wilayah Persekutuan yang Ditetapkan bagi Labuan (jarak sepanjang 1.19 km); dan

(b) *(Laluan 761): Jalan Sekolah Antarabangsa Labuan*

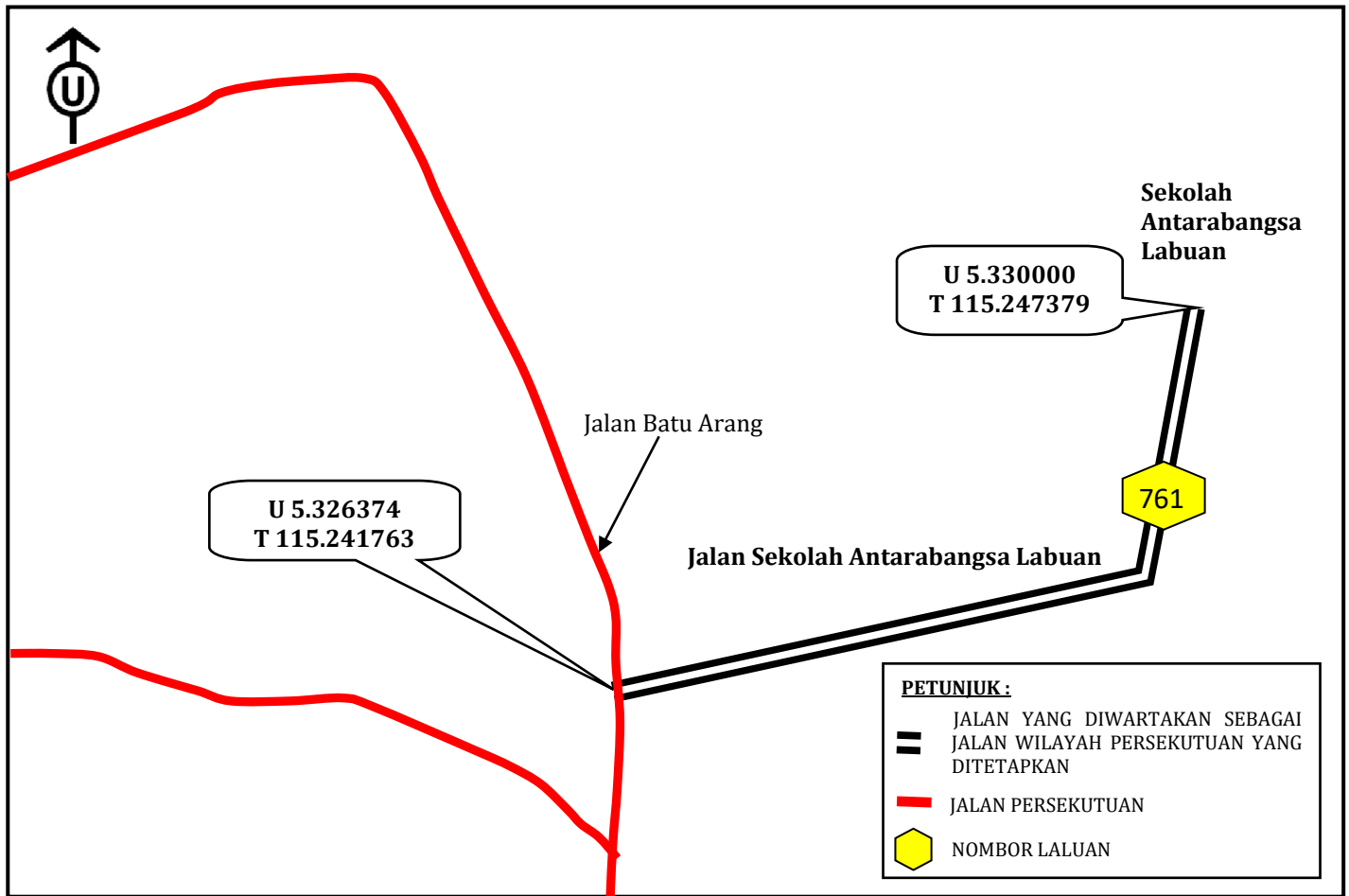
Dari persimpangan dengan Jalan Batu Arang di koordinat U 5.326374, T 115.241763 dan berakhir di pintu pagar Sekolah Antarabangsa Labuan di koordinat U 5.330000, T 115.247379 sebagaimana yang ditunjukkan dalam Peta 9: Jalan Wilayah Persekutuan yang Ditetapkan bagi Labuan (jarak sepanjang 0.90 km).

2. Jalan yang diisytiharkan sebagai jalan Wilayah Persekutuan yang ditetapkan itu ditunjukkan dalam peta dalam Jadual.

PETA 8: JALAN WILAYAH PERSEKUTUAN YANG DITETAPKAN BAGI LABUAN



PETA 9: JALAN WILAYAH PERSEKUTUAN YANG DITETAPKAN BAGI LABUAN



Bertarikh 18 April 2018
[KKR.PUU.110-1/6/17; PN(PU2)460/XCI]

DATO' SRI HAJI FADILLAH BIN HAJI YUSOF
Menteri Kerja Raya

ROAD TRANSPORT ACT 1987

DECLARATION OF ROAD AT FEDERAL TERRITORY OF LABUAN AS
DESIGNATED FEDERAL TERRITORY ROAD

PURSUANT to the definition of “designated Federal Territory road” in section 67 of the Road Transport Act 1987 [Act 333], the Minister, after consultation with the Chief Executive Officer of Perbadanan Labuan, declares the following roads as designated Federal Territory roads with effect from 20 April 2018.

(a) *(Route 760): Jalan Pintas Gersik*

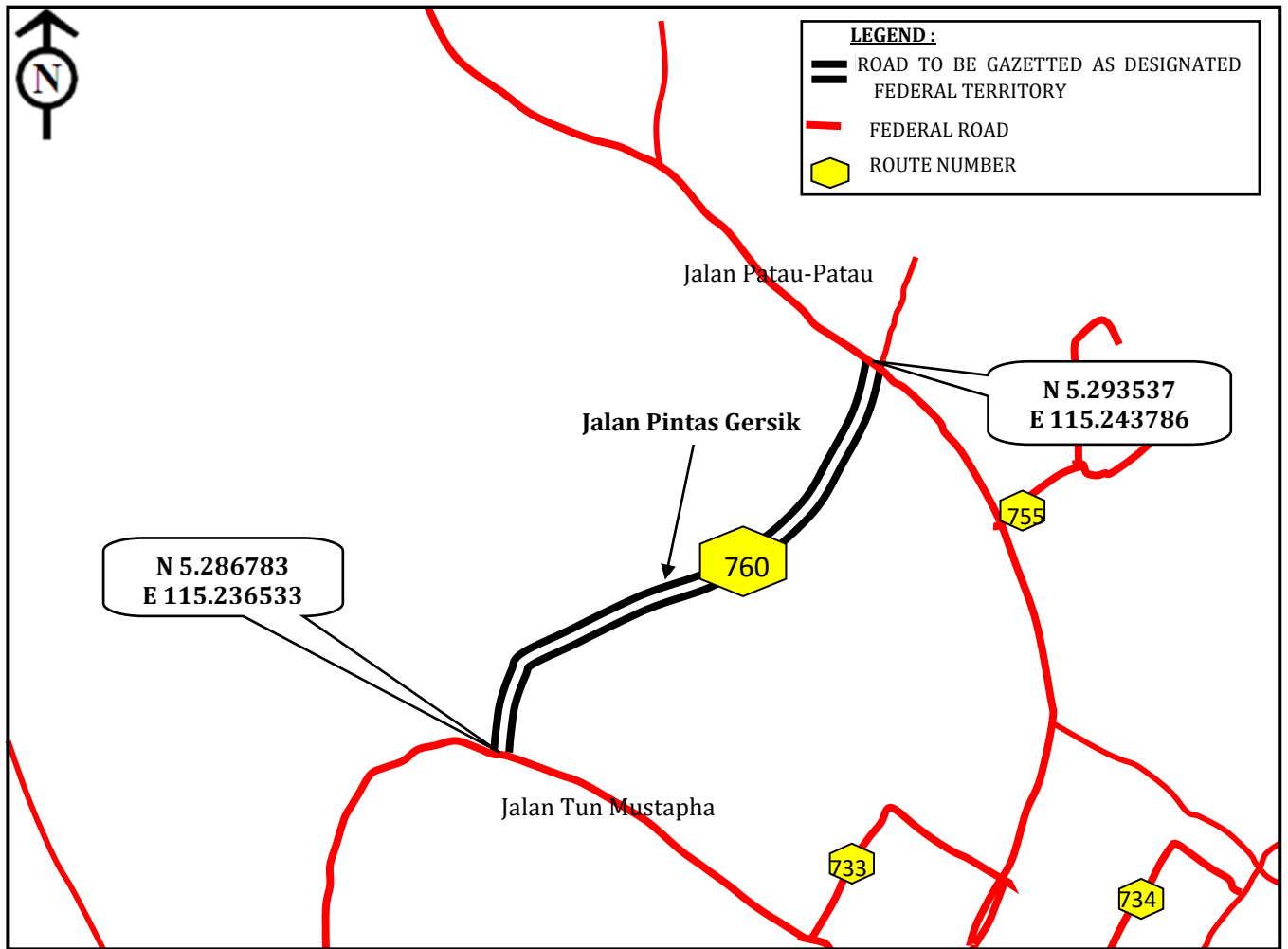
From its junction with Jalan Patau-Patau at coordinate N 5.293537, E 115.243786 and ending at junction at Jalan Tun Mustapha at coordinate N 5.286783, E 115.236533 as shown on Map 8: Designated Federal Territory Road for Labuan (a distance of 1.19 km); and

(b) *(Route 761): Jalan Sekolah Antarabangsa Labuan*

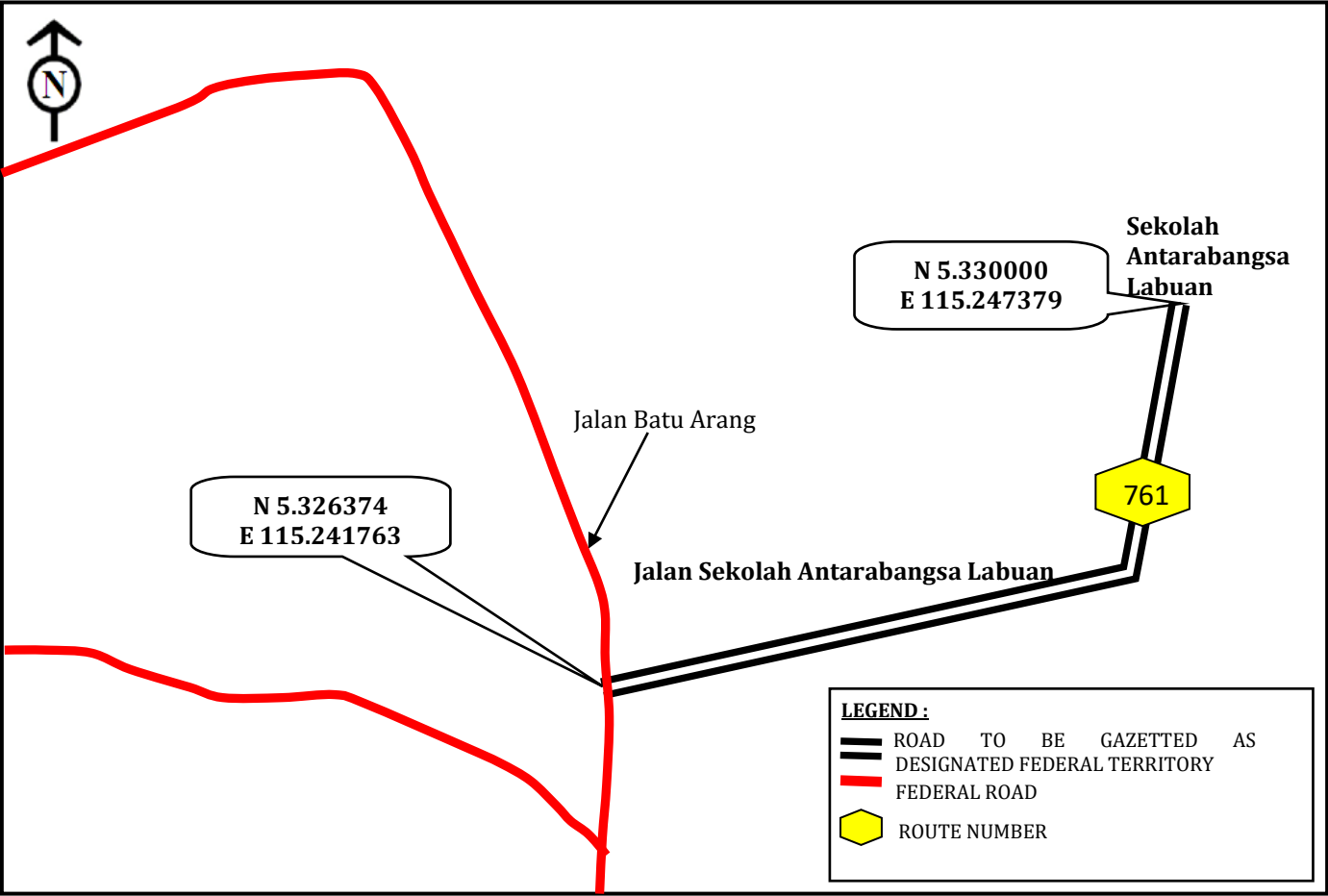
From its junction with Jalan Batu Arang at coordinate N 5.326374, E 115.241763 and ending at Sekolah Antarabangsa Labuan school gate at coordinate N 5.330000, E 115.247379 as shown on Map 9: Designated Federal Territory Road for Labuan (a distance of 0.90 km).

2. The roads declared as designated Federal Territory roads are shown on the maps in the Schedule.

MAP 8: DESIGNATED FEDERAL TERRITORY ROAD FOR LABUAN



MAP 9: DESIGNATED FEDERAL TERRITORY ROAD FOR LABUAN



Dated 18 April 2018
[KKR.PUU.110-1/6/17; PN(PU2)460/XCI]

DATO' SRI HAJI FADILLAH BIN HAJI YUSOF
Minister of Works