



7 April 2021  
7 April 2021  
P.U. (B) 194

WARTA KERAJAAN PERSEKUTUAN

*FEDERAL GOVERNMENT  
GAZETTE*

PERISYTIHARAN JALAN DI WILAYAH PERSEKUTUAN  
LABUAN SEBAGAI JALAN WILAYAH PERSEKUTUAN  
YANG DITETAPKAN

*DECLARATION OF ROADS AT FEDERAL TERRITORY OF  
LABUAN AS DESIGNATED FEDERAL TERRITORY ROAD*

DISIARKAN OLEH/  
*PUBLISHED BY*  
JABATAN PEGUAM NEGARA/  
*ATTORNEY GENERAL'S CHAMBERS*

AKTA PENGANGKUTAN JALAN 1987

PERISYTIHARAN JALAN DI WILAYAH PERSEKUTUAN LABUAN SEBAGAI JALAN  
WILAYAH PERSEKUTUAN YANG DITETAPKAN

MENURUT takrif “jalan Wilayah Persekutuan yang ditetapkan” di bawah seksyen 67 Akta Pengangkutan Jalan 1987 [*Akta 333*], Menteri, setelah berunding dengan Pengerusi Perbadanan Labuan, mengisytiharkan bahagian jalan yang berikut sebagai jalan Wilayah Persekutuan yang ditetapkan berkuat kuasa mulai 8 April 2021:

(a) *(Laluan 760): Jalan Tuanku Shari Kedah*

Bermula dari persimpangan Jalan Pulau Enoe - Patau - Patau Tun Mustafa - Pohon Batu di koodinat U 5.286783, T 115.236533 dan berakhir di persimpangan Jalan Pulau Enoe - Patau - Patau Tun Mustafa - Pohon Batu di koordinat U 5.293537, T 115.243786 di dalam sempadan hak lalu-lalang, iaitu suatu jarak sepanjang 1.19 kilometer, sebagaimana yang ditunjukkan dalam Peta 1: Jalan Wilayah Persekutuan yang Ditetapkan bagi Labuan;

(b) *(Laluan 761): Jalan Tanjung Lampuh*

Bermula dari persimpangan Jalan Batu Arang di koordinat U 5.326374, T 115.241763 dan berakhir di pintu pagar Sekolah Antarabangsa Labuan di koordinat U 5.330000, T 115.247379 di dalam sempadan hak lalu-lalang, iaitu suatu jarak sepanjang 0.90 kilometer, sebagaimana yang ditunjukkan dalam Peta 2: Jalan Wilayah Persekutuan yang Ditetapkan bagi Labuan; dan

(c) *(Laluan 708): Jalan Pulau Buah*

Bermula di koordinat U 5.307422, T 115.237580 dan berakhir di koordinat U 5.316026, T 115.242307 di dalam sempadan hak lalu-lalang, iaitu suatu jarak sepanjang 1.547 kilometer,

sebagaimana yang ditunjukkan dalam Peta 3: Jalan Wilayah Persekutuan yang Ditetapkan bagi Labuan.

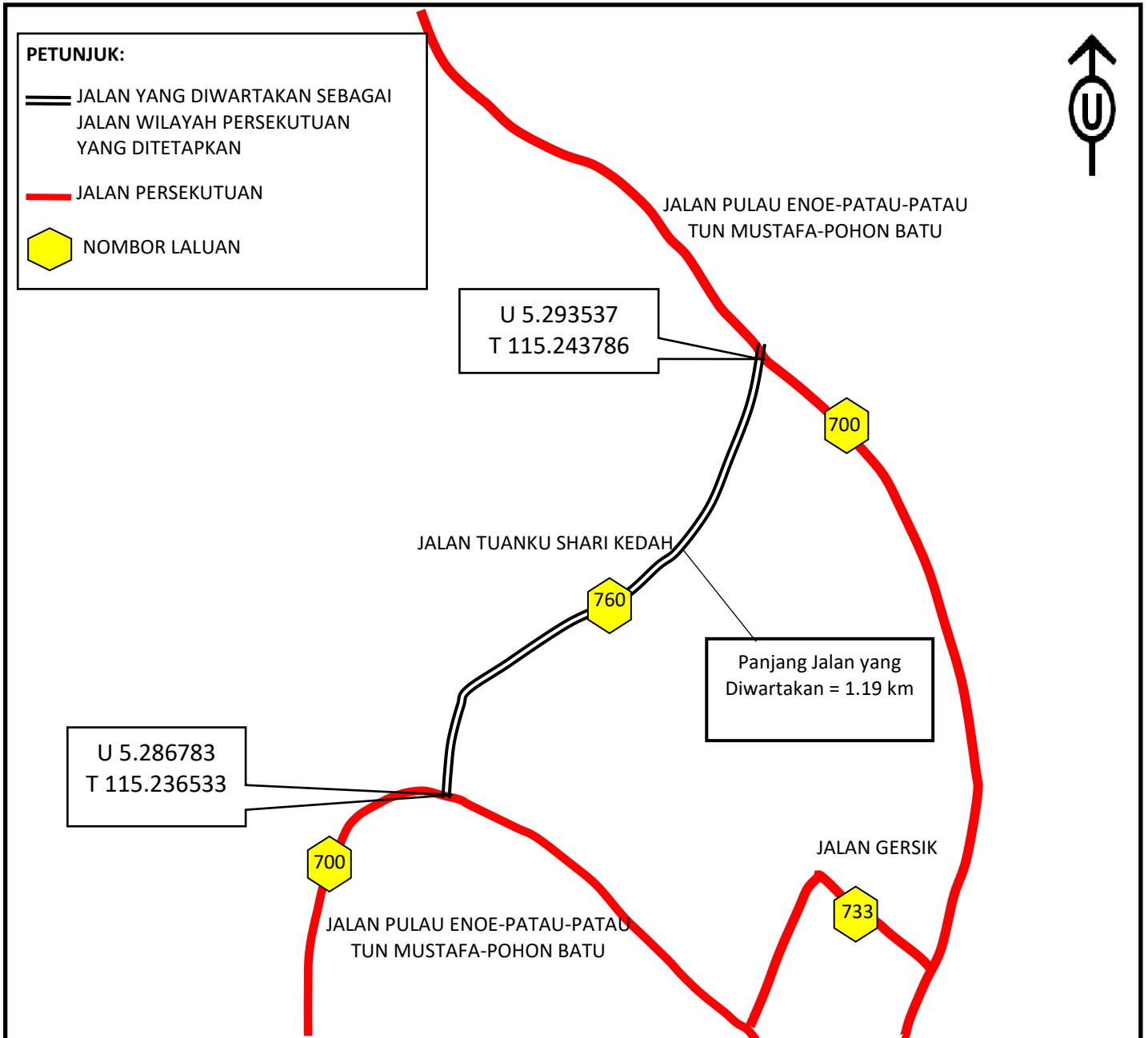
2. Jalan yang diisytiharkan sebagai jalan Wilayah Persekutuan yang ditetapkan itu ditunjukkan dalam peta dalam Jadual.

**Pembatalan**

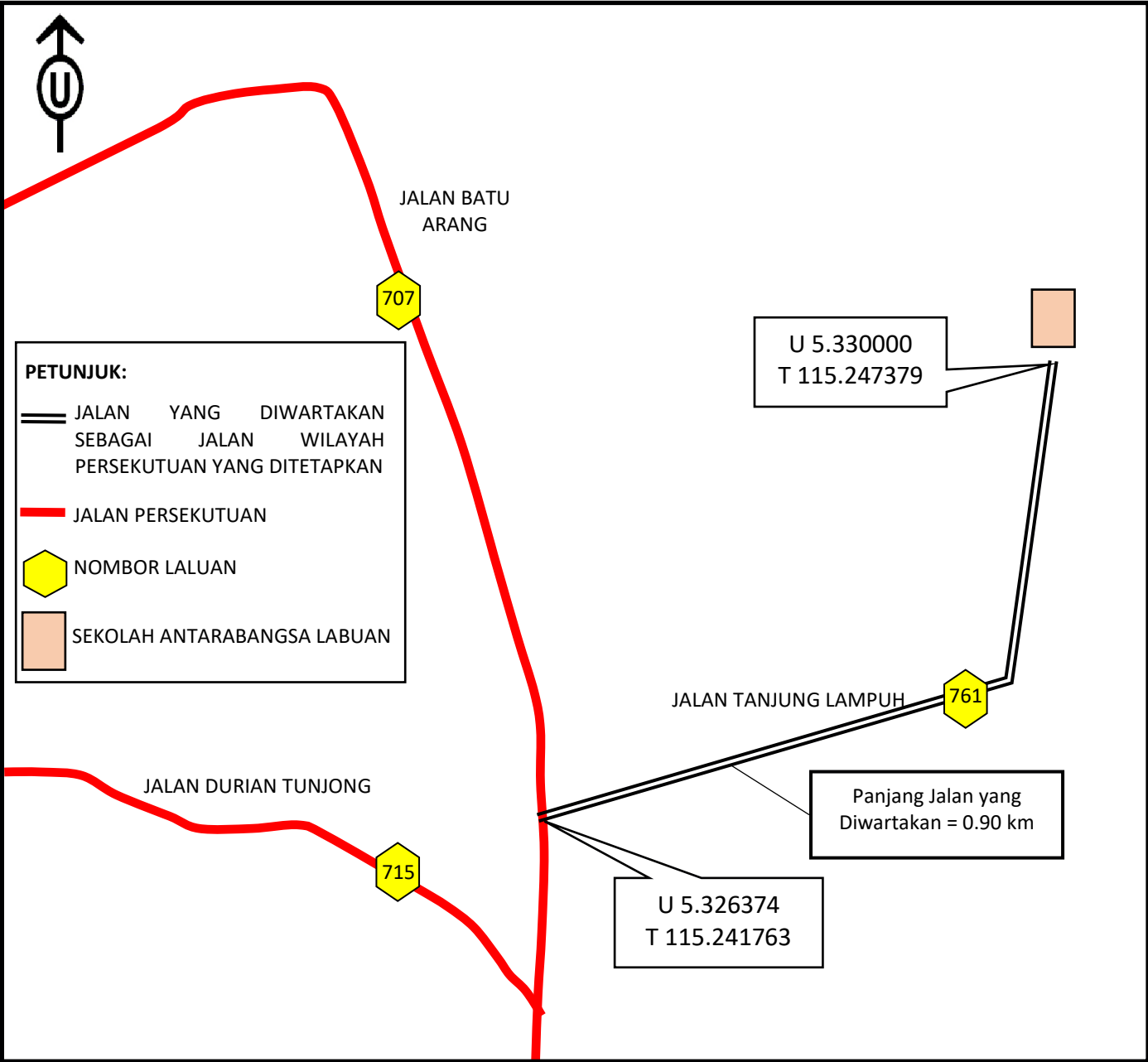
3. Perisytiharan Jalan Di Wilayah Persekutuan Labuan sebagai Jalan Wilayah Persekutuan Yang Ditetapkan [*P.U. (B) 208/2018*] dibatalkan.

JADUAL  
[perenggan 2]

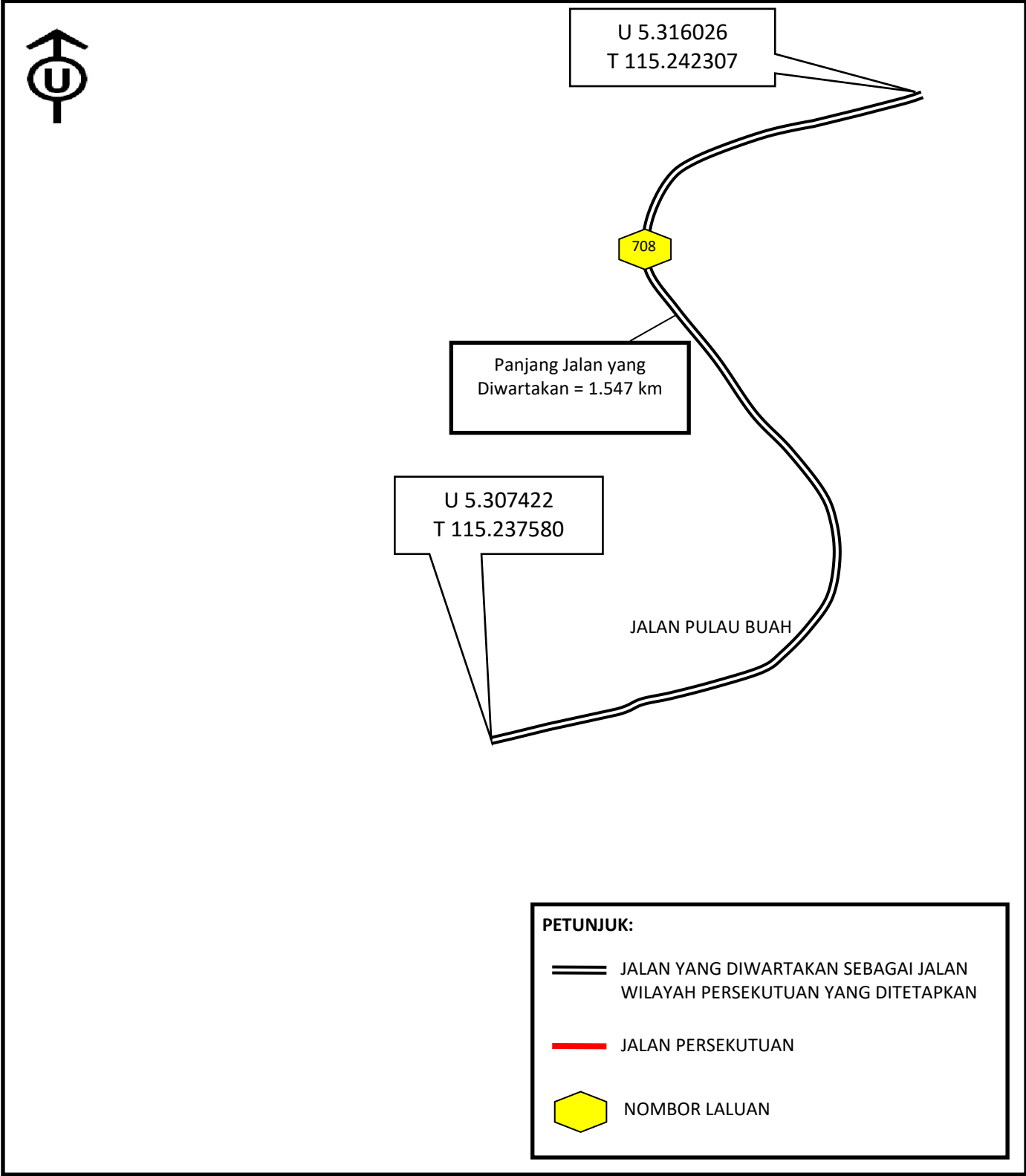
PETA 1: JALAN WILAYAH PERSEKUTUAN YANG DITETAPKAN BAGI LABUAN



PETA 2: JALAN WILAYAH PERSEKUTUAN YANG DITETAPKAN BAGI LABUAN



PETA 3: JALAN WILAYAH PERSEKUTUAN YANG DITETAPKAN BAGI LABUAN



Bertarikh 6 April 2021  
[KKR.PUU.110-1/6/17; PN(PU2)460/Jld.110]

DATO' SRI HAJI FADILLAH BIN HAJI YUSOF  
*Menteri Kanan Kerja Raya*

ROAD TRANSPORT ACT 1987

DECLARATION OF ROADS AT FEDERAL TERRITORY OF LABUAN AS DESIGNATED  
FEDERAL TERRITORY ROAD

PURSUANT to the definition of “designated Federal Territory road” under section 67 of the Road Transport Act 1987 [Act 333], the Minister, after consultation with the Chairman of Perbadanan Labuan, declares that part of the following roads as designated Federal Territory road with effect from 8 April 2021:

*(a) (Route 760): Tuanku Shari Kedah Road*

Commencing from the junction of Pulau Enoe – Patau - Patau Tun Mustafa - Pohon Batu Road at coordinates N 5.286783, E 115.236533 and ending at the junction of Pulau Enoe – Patau - Patau Tun Mustafa - Pohon Batu Road at coordinates N 5.293537, E 115.243786 within the boundaries of the right of way, being a distance of 1.19 kilometres, as shown on the Map 1: Designated Federal Territory Road for Labuan;

*(b) (Route 761): Tanjung Lampuh Road*

Commencing from the junction of Batu Arang Road at coordinates N 5.326374, E 115.241763 and ending at Sekolah Antarabangsa Labuan school gate at coordinates N 5.330000, E 115.247379 within the boundaries of the right of way, being a distance of 0.90 kilometres, as shown on the Map 2: Designated Federal Territory Roads for Labuan; and

*(c) (Route 708): Pulau Buah Road*

Commencing at coordinates N 5.307422, E 115.237580 and ending at coordinates N 5.316026, E 115.242307 within the boundaries of the right of way, being a distance of

1.547 kilometres, as shown on Map 3: Designated Federal Territory Road for Labuan.

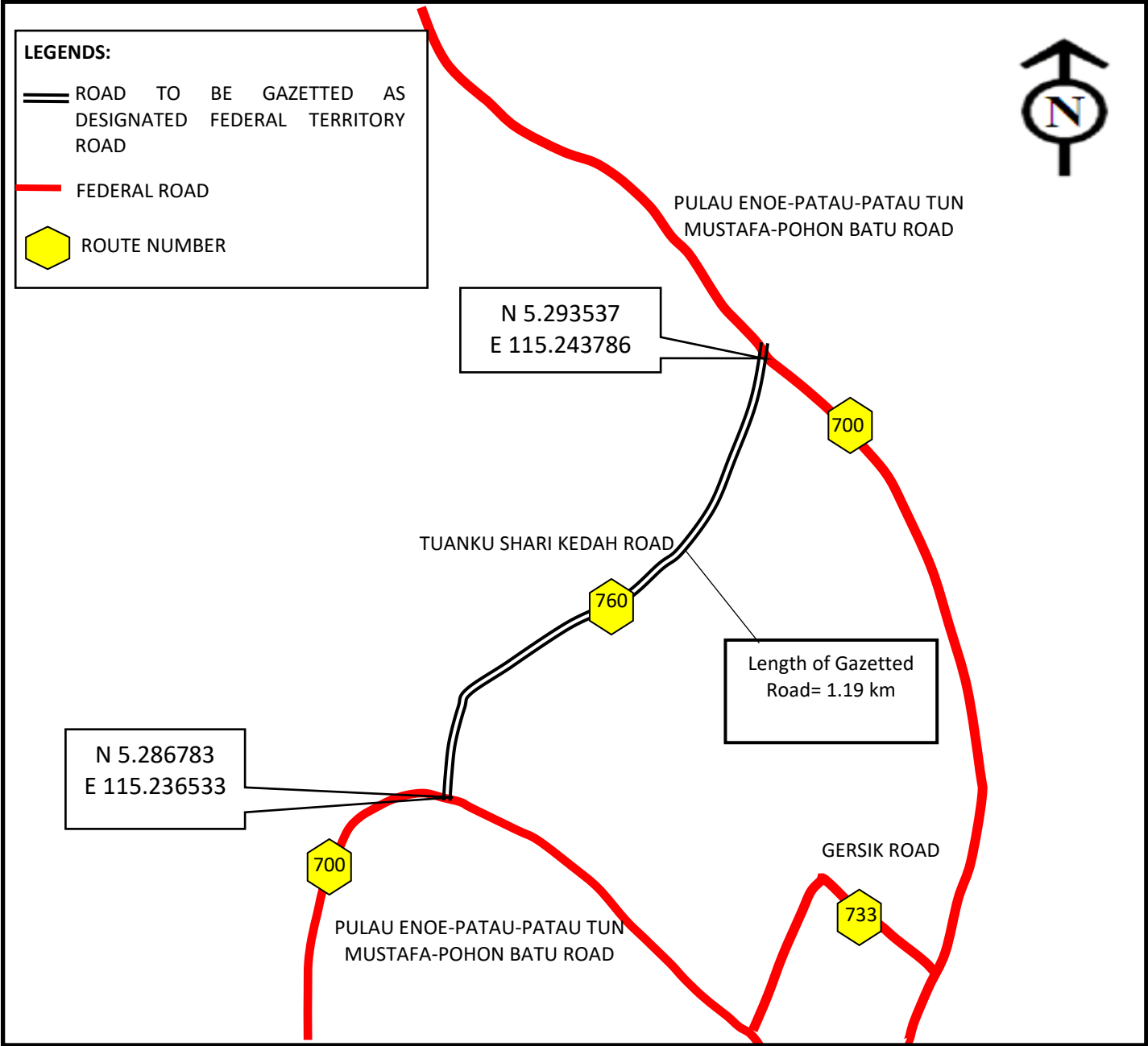
2. The roads declared to be a designated Federal Territory road are shown on the map in the Schedule.

**Revocation**

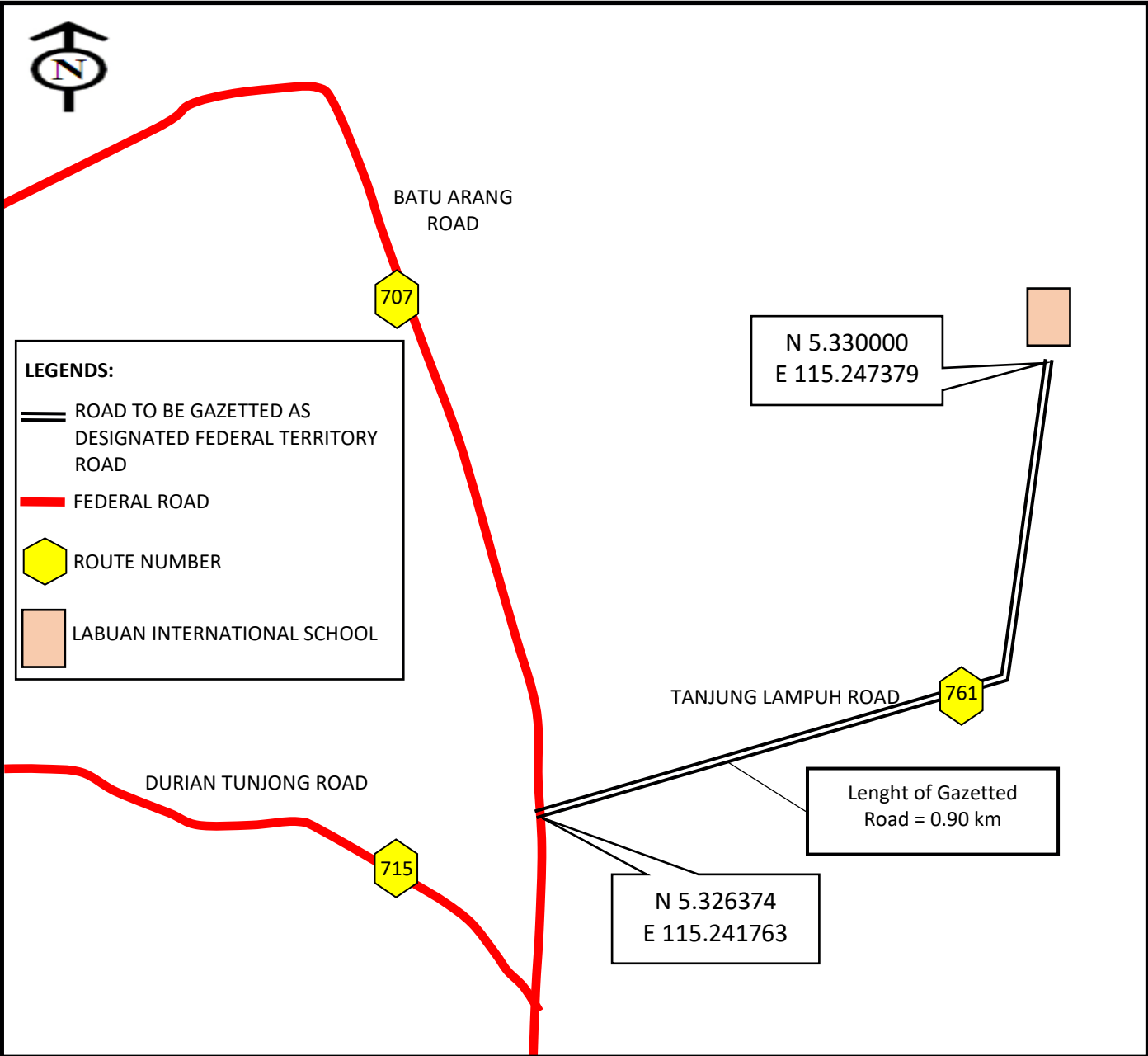
3. The Declaration of Road at Federal Territory of Labuan as Designated Federal Territory Road [*P.U. (B) 208/2018*] is revoked.

SCHEDULE  
[paragraph 2]

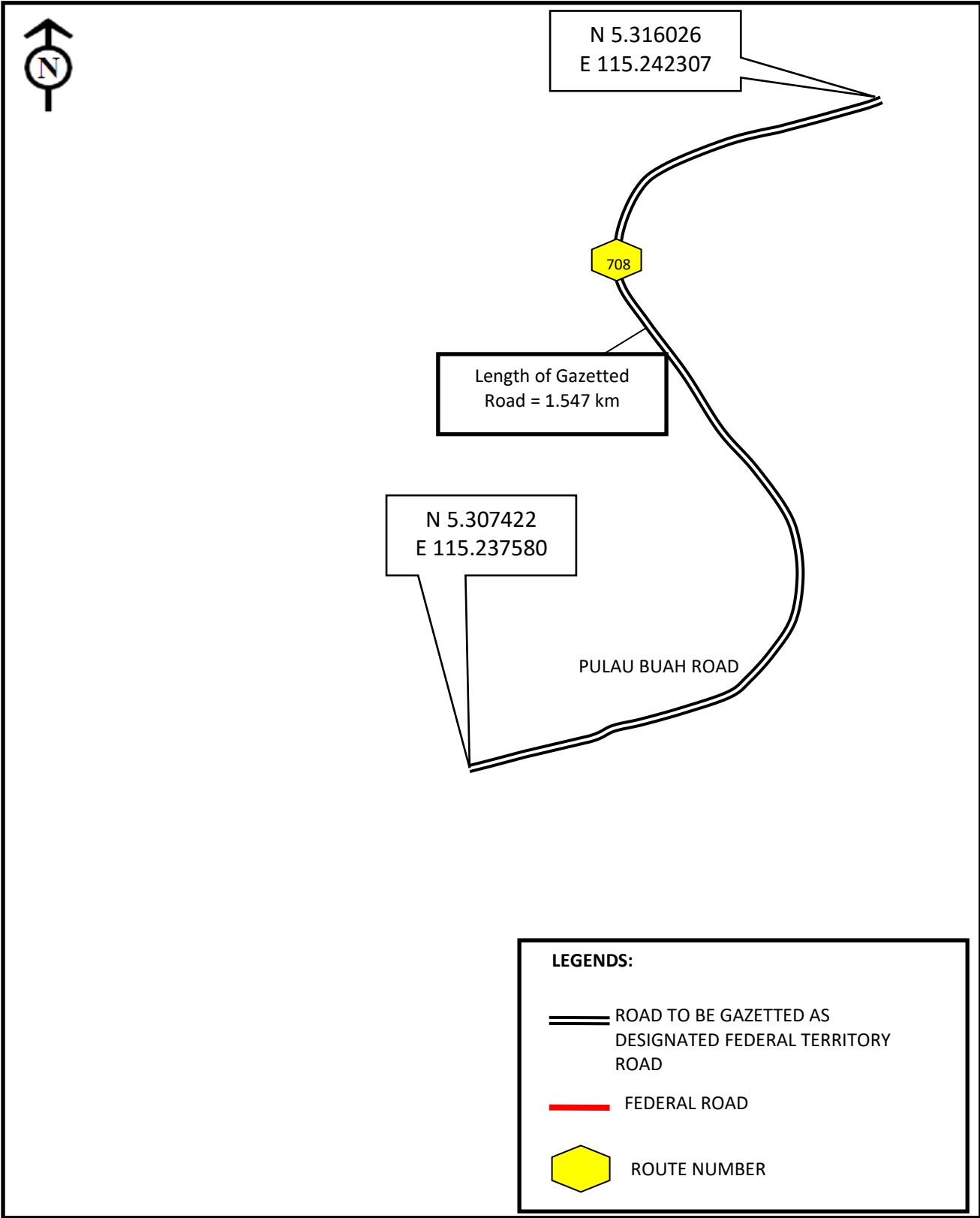
MAP 1: DESIGNATED FEDERAL TERRITORY ROAD FOR LABUAN



MAP 2: DESIGNATED FEDERAL TERRITORY ROAD FOR LABUAN



MAP 3: DESIGNATED FEDERAL TERRITORY ROAD FOR LABUAN



Dated 6 April 2021  
[KKR.PUU.110-1/6/17; PN(PU2)460/]ld.110]

DATO' SRI HAJI FADILLAH BIN HAJI YUSOF  
*Senior Minister of Works*