



4 Jun 2021  
4 June 2021  
P.U. (B) 327

WARTA KERAJAAN PERSEKUTUAN

*FEDERAL GOVERNMENT  
GAZETTE*

PERISYTIHARAN JALAN DI  
WILAYAH PERSEKUTUAN LABUAN SEBAGAI  
JALAN WILAYAH PERSEKUTUAN YANG DITETAPKAN

*DECLARATION OF ROAD AT  
FEDERAL TERRITORY OF LABUAN AS DESIGNATED  
FEDERAL TERRITORY ROAD*

DISIARKAN OLEH/  
*PUBLISHED BY*  
JABATAN PEGUAM NEGARA/  
*ATTORNEY GENERAL'S CHAMBERS*

AKTA PENGANGKUTAN JALAN 1987

PERISYTIHARAN JALAN DI WILAYAH PERSEKUTUAN LABUAN SEBAGAI JALAN  
WILAYAH PERSEKUTUAN YANG DITETAPKAN

MENURUT takrif “jalan Wilayah Persekutuan yang ditetapkan” di bawah seksyen 67 Akta Pengangkutan Jalan 1987 [*Akta 333*], Menteri, setelah berunding dengan Pengerusi Perbadanan Labuan, mengisytiharkan jalan yang berikut sebagai jalan Wilayah Persekutuan yang ditetapkan berkuat kuasa mulai 9 Jun 2021:

(a) *(Laluan 700): Jalan Pulau Enoe-Patau-Patau-Tun Mustafa-Pohon Batu*

Bermula dari Petronas Chemical Methanol Sdn. Bhd. di koordinat U 5.245986, T 115.239075 dan berakhir di koordinat U 5.370605, T 115.221218 di dalam sempadan hak lalu-lalang, iaitu suatu jarak sepanjang 17.930 kilometer, sebagaimana yang ditunjukkan dalam Peta 1: Jalan Wilayah Persekutuan yang Ditetapkan bagi Labuan;

(b) *(Laluan 701): Jalan Lubok Temiang*

Bermula dari persimpangan Tanjong Kubong-Tanjong Aru di koordinat U 5.371569, T 115.245293 dan berakhir di koordinat U 5.364561, T 115.228744 di dalam sempadan hak lalu-lalang, iaitu suatu jarak sepanjang 2.110 kilometer, sebagaimana yang ditunjukkan dalam Peta 2: Jalan Wilayah Persekutuan yang Ditetapkan bagi Labuan;

(c) *(Laluan 702): Jalan Tanjong Kubong-Tanjong Aru*

Bermula di koordinat U 5.370442, T 115.225856 dan berakhir di koordinat U 5.332098, T 115.239426 di dalam sempadan hak lalu-lalang, iaitu suatu jarak sepanjang 9.180 kilometer, sebagaimana yang ditunjukkan dalam Peta 2: Jalan Wilayah Persekutuan yang Ditetapkan bagi Labuan;

(d) *(Laluan 703): Jalan OKK Daud-Sungai Lada-Sungai Pagar*

Bermula dari persimpangan Jalan Bebuloh di koordinat U 5.268714, T 115.182188 dan berakhir di persimpangan Jalan Pulau Enoe-Patau-Patau-Tun Mustafa-Pohon Batu di koordinat U 5.35999, T 115.230578 di dalam sempadan hak lalu-lalang, iaitu suatu jarak sepanjang 15.229 kilometer, sebagaimana yang ditunjukkan dalam Peta 1: Jalan Wilayah Persekutuan yang Ditetapkan bagi Labuan;

(e) *(Laluan 704): Jalan Damai/Jalan Mohammed Salleh*

Bermula di koordinat U 5.310000, T 115.235000 dan berakhir di koordinat U 5.331000, T 115.194000 di dalam sempadan hak lalu-lalang, iaitu suatu jarak sepanjang 6.256 kilometer, sebagaimana yang ditunjukkan dalam Peta 2: Jalan Wilayah Persekutuan yang Ditetapkan bagi Labuan;

(f) *(Laluan 705): Jalan Bebuloh*

Bermula dari Labuan Crude Oil Terminal di koordinat U 5.256615, T 115.162646 dan berakhir di koordinat U 5.319697, T 115.220247 di dalam sempadan hak lalu-lalang, iaitu suatu jarak sepanjang 10.623 kilometer, sebagaimana yang ditunjukkan dalam Peta 1: Jalan Wilayah Persekutuan yang Ditetapkan bagi Labuan;

(g) *(Laluan 706): Jalan Ranca-Ranca*

Bermula dari SGS Malaysia Sdn. Bhd. di koordinat U 5.269344, T 115.234548 dan berakhir di koordinat U 5.296432, T 115.240644 di dalam sempadan hak lalu-lalang, iaitu suatu jarak sepanjang 6.246 kilometer, sebagaimana yang ditunjukkan dalam Peta 3: Jalan Wilayah Persekutuan yang Ditetapkan bagi Labuan;

*(h) (Laluan 707): Jalan Batu Arang*

Bermula dari persimpangan Jalan Kerupang I di koordinat U 5.313063, T 115.244419 dan berakhir di koordinat U 5.331952, T 115.233412 di dalam sempadan hak lalu-lalang, iaitu suatu jarak sepanjang 3.138 kilometer, sebagaimana yang ditunjukkan dalam Peta 8: Jalan Wilayah Persekutuan yang Ditetapkan bagi Labuan;

*(i) (Laluan 709): Jalan Tanjong Batu-Tanjong Purun*

Bermula dari persimpangan Jalan OKK Abdullah di koordinat U 5.277783, T 115.246684 dan berakhir di koordinat U 5.291235, T 115.259024 di dalam sempadan hak lalu-lalang, iaitu suatu jarak sepanjang 3.230 kilometer, sebagaimana yang ditunjukkan dalam Peta 5: Jalan Wilayah Persekutuan yang Ditetapkan bagi Labuan;

*(j) (Laluan 710): Jalan OKK Abdullah*

Bermula di koordinat U 5.276137, T 115.246018 dan berakhir di koordinat U 5.289918, T 115.256592 di dalam sempadan hak lalu-lalang, iaitu suatu jarak sepanjang 1.998 kilometer, sebagaimana yang ditunjukkan dalam Peta 5: Jalan Wilayah Persekutuan yang Ditetapkan bagi Labuan;

*(k) (Laluan 711): Jalan Bukit Kuda*

Bermula di koordinat U 5.336822, T 115.232139 dan berakhir di koordinat U 5.326781, T 115.212635 di dalam sempadan hak lalu-lalang, iaitu suatu jarak sepanjang 3.549 kilometer, sebagaimana yang ditunjukkan dalam Peta 4: Jalan Wilayah Persekutuan yang Ditetapkan bagi Labuan;

(l) *(Laluan 712): Jalan Jumidar Buyong*

Bermula dari persimpangan Jalan Tanjong Batu-Tanjong Purun di koordinat U 5.277916, T 115.258308 dan berakhir di koordinat U 5.287870, T 115.248135 di dalam sempadan hak lalu-lalang, iaitu suatu jarak sepanjang 1.620 kilometer, sebagaimana yang ditunjukkan dalam Peta 5: Jalan Wilayah Persekutuan yang Ditetapkan bagi Labuan;

(m) *(Laluan 713): Jalan Pahlawan*

Bermula di koordinat U 5.288032, T 115.262171 dan berakhir di koordinat U 5.289439, T 115.258065 di dalam sempadan hak lalu-lalang, iaitu suatu jarak sepanjang 0.510 kilometer, sebagaimana yang ditunjukkan dalam Peta 7: Jalan Wilayah Persekutuan yang Ditetapkan bagi Labuan;

(n) *(Laluan 714): Jalan Tanjong Aru*

Bermula di koordinat U 5.346601, T 115.242896 dan berakhir di koordinat U 5.345134, T 115.233686 di dalam sempadan hak lalu-lalang, iaitu suatu jarak sepanjang 1.103 kilometer, sebagaimana yang ditunjukkan dalam Peta 4: Jalan Wilayah Persekutuan yang Ditetapkan bagi Labuan;

(o) *(Laluan 715): Jalan Durian Tunjong*

Bermula dari persimpangan Jalan Batu Arang di koordinat U 5.325123, T 115.241695 dan berakhir di koordinat U 5.326536, T 115.234953 di dalam sempadan hak lalu-lalang, iaitu suatu jarak sepanjang 0.820 kilometer, sebagaimana yang ditunjukkan dalam Peta 8: Jalan Wilayah Persekutuan yang Ditetapkan bagi Labuan;

(p) *(Laluan 716): Jalan Haji Kudus*

Bermula dari persimpangan Jalan Batu Arang di koordinat U 5.321669, T 115.241516 dan berakhir di koordinat U 5.320835, T 115.236915 di dalam sempadan hak lalu-lalang, iaitu suatu jarak sepanjang 0.701 kilometer, sebagaimana yang ditunjukkan Peta 8: Jalan Wilayah Persekutuan yang Ditetapkan bagi Labuan;

(q) *(Laluan 717): Jalan Penghulu Tuah*

Bermula di koordinat U 5.317739, T 115.222232 dan berakhir di koordinat U 5.326864, T 115.231286 di dalam sempadan hak lalu-lalang, iaitu suatu jarak sepanjang 1.642 kilometer, sebagaimana yang ditunjukkan dalam Peta 4: Jalan Wilayah Persekutuan yang Ditetapkan bagi Labuan;

(r) *(Laluan 718): Jalan Kerupang III*

Bermula dari persimpangan Jalan Batu Arang di koordinat U 5.319209, T 115.241932 dan berakhir di koordinat U 5.323487, T 115.247264 di dalam sempadan hak lalu-lalang, iaitu suatu jarak sepanjang 0.894 kilometer, sebagaimana yang ditunjukkan dalam Peta 8: Jalan Wilayah Persekutuan yang Ditetapkan bagi Labuan;

(s) *(Laluan 719): Jalan Kerupang II*

Bermula dari persimpangan Jalan Batu Arang di koordinat U 5.314988, T 115.242661 dan berakhir di koordinat U 5.321688, T 115.250379 di dalam sempadan hak lalu-lalang, iaitu suatu jarak sepanjang 1.260 kilometer, sebagaimana yang ditunjukkan dalam Peta 8: Jalan Wilayah Persekutuan yang Ditetapkan bagi Labuan;

(t) *(Laluan 720): Jalan Kerupang I*

Bermula dari persimpangan Jalan Batu Arang di koordinat U 5.313063, T 115.244419 dan berakhir di koordinat U 5.318544, T 115.251157 di dalam sempadan hak lalu-lalang, iaitu suatu jarak sepanjang 1.091 kilometer, sebagaimana yang ditunjukkan dalam Peta 8: Jalan Wilayah Persekutuan yang Ditetapkan bagi Labuan;

(u) *(Laluan 721): Jalan Kolam*

Bermula di koordinat U 5.293514, T 115.243706 dan berakhir di koordinat U 5.302189, T 115.247137 di dalam sempadan hak lalu-lalang, iaitu suatu jarak sepanjang 1.107 kilometer, sebagaimana yang ditunjukkan dalam Peta 3: Jalan Wilayah Persekutuan yang Ditetapkan bagi Labuan;

(v) *(Laluan 722): Jalan Bukit Timbalai*

Bermula dari persimpangan Jalan Bebuloh di koordinat U 5.288268, T 115.197598 dan berakhir di persimpangan Jalan OKK Daud - Sungai Lada - Sungai Pagar di koordinat U 5.298907, T 115.175536 di dalam sempadan hak lalu-lalang, iaitu suatu jarak sepanjang 2.952 kilometer, sebagaimana yang ditunjukkan dalam Peta 1: Jalan Wilayah Persekutuan yang Ditetapkan bagi Labuan;

(w) *(Laluan 723): Jalan Ranca-Ranca Lama*

Bermula di koordinat U 5.260360, T 115.236286 dan berakhir di persimpangan Jalan Ranca-Ranca di koordinat U 5.271859, T 115.227540 di dalam sempadan hak lalu-lalang, iaitu suatu jarak sepanjang 1.906 kilometer, sebagaimana yang ditunjukkan dalam Peta 3: Jalan Wilayah Persekutuan yang Ditetapkan bagi Labuan;

(x) *(Laluan 724): Jalan Masjid*

Bermula dari persimpangan Jalan OKK Abdullah di koordinat U 5.281749, T 115.249396 dan berakhir di koordinat U 5.283503, T 115.246803 di dalam sempadan hak lalu-lalang, iaitu suatu jarak sepanjang 0.354 kilometer, sebagaimana yang ditunjukkan dalam Peta 5: Jalan Wilayah Persekutuan yang Ditetapkan bagi Labuan;

(y) *(Laluan 725): Jalan Kelab Golf*

Bermula di koodinat U 5.285124, T 115.262354 dan berakhir di koordinat U 5.285954, T 115.257143 di dalam sempadan hak lalu-lalang, iaitu suatu jarak sepanjang 0.622 kilometer, sebagaimana yang ditunjukkan dalam Peta 7: Jalan Wilayah Persekutuan yang Ditetapkan bagi Labuan;

(z) *(Laluan 726): Jalan Hospital*

Bermula di koordinat U 5.285496, T 115.264841 dan berakhir di koordinat U 5.287277, T 115.262293 di dalam sempadan hak lalu-lalang, iaitu suatu jarak sepanjang 0.446 kilometer, sebagaimana yang ditunjukkan dalam Peta 7: Jalan Wilayah Persekutuan yang Ditetapkan bagi Labuan;

(aa) *(Laluan 727): Jalan Tanjung Taras*

Bermula di koordinat U 5.289017, T 115.268803 dan berakhir di koordinat U 5.288377, T 115.262106 di dalam sempadan hak lalu-lalang, iaitu suatu jarak sepanjang 0.930 kilometer, sebagaimana yang ditunjukkan dalam Peta 7: Jalan Wilayah Persekutuan yang Ditetapkan bagi Labuan;

*(ab) (Laluan 728): Jalan Sawangan Cina*

Bermula di koordinat U 5.290673, T 115.260240 dan berakhir di koordinat U 5.297364, T 115.262870 di dalam sempadan hak lalu-lalang, iaitu suatu jarak sepanjang 1.028 kilometer, sebagaimana yang ditunjukkan dalam Peta 7: Jalan Wilayah Persekutuan yang Ditetapkan bagi Labuan;

*(ac) (Laluan 729): Jalan Arshat*

Bermula di koordinat U 5.302620, T 115.232727 dan berakhir di koordinat U 5.309901, T 115.233563 di dalam sempadan hak lalu-lalang, iaitu suatu jarak sepanjang 1.227 kilometer, sebagaimana yang ditunjukkan dalam Peta 6: Jalan Wilayah Persekutuan yang Ditetapkan bagi Labuan; dan

*(ad) (Laluan 731): Jalan Sekolah Kebangsaan Patau-Patau*

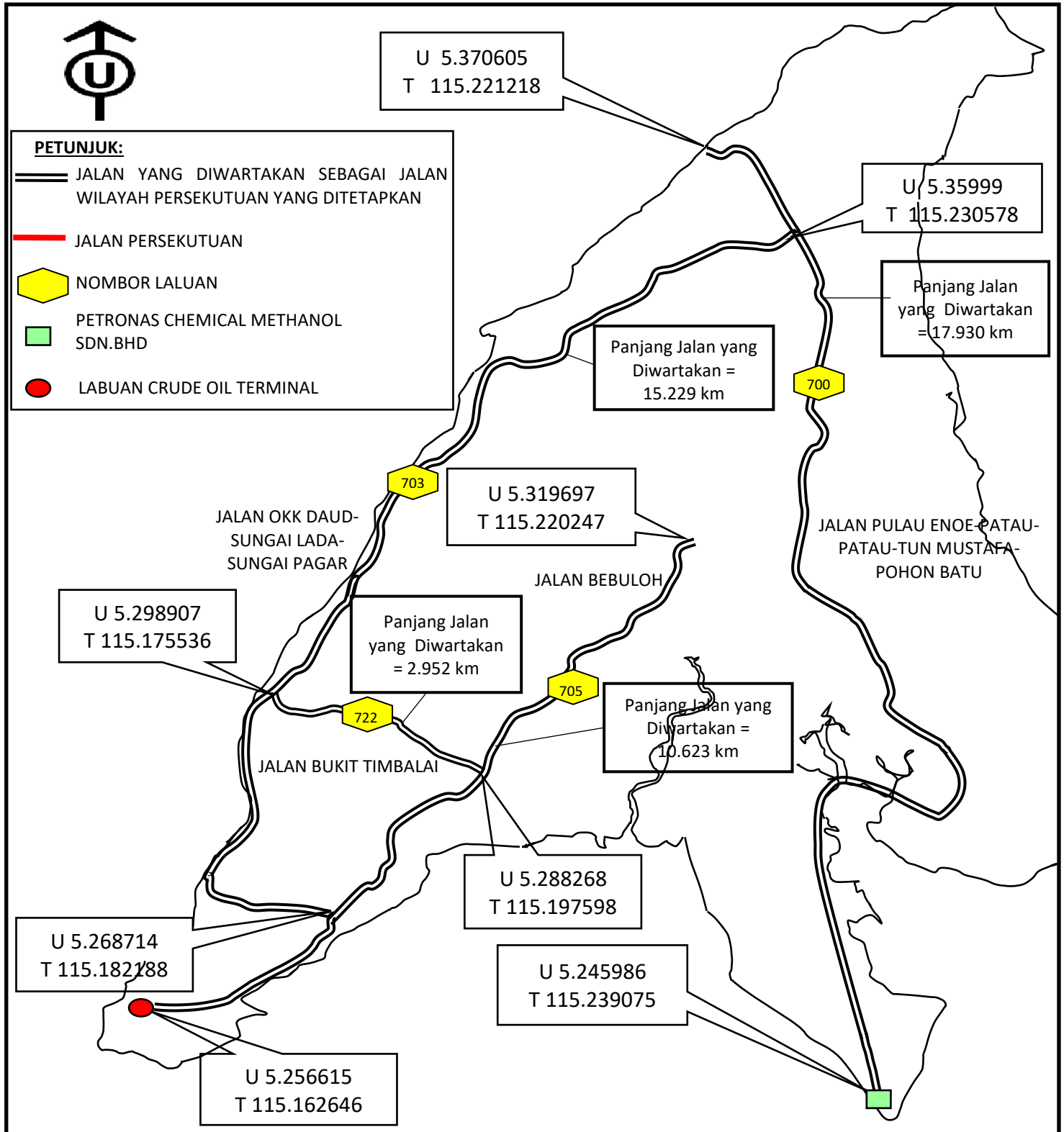
Bermula dari persimpangan Jalan Ranca-Ranca di koordinat U 5.276000, T 115.229000 dan berakhir di koordinat U 5.276000, T 115.233000 di dalam sempadan hak lalu-lalang, iaitu suatu jarak sepanjang 0.700 kilometer, sebagaimana yang ditunjukkan dalam Peta 3: Jalan Wilayah Persekutuan yang Ditetapkan bagi Labuan.

2. Jalan yang diisytiharkan sebagai jalan Wilayah Persekutuan yang ditetapkan itu ditunjukkan dalam peta dalam Jadual.

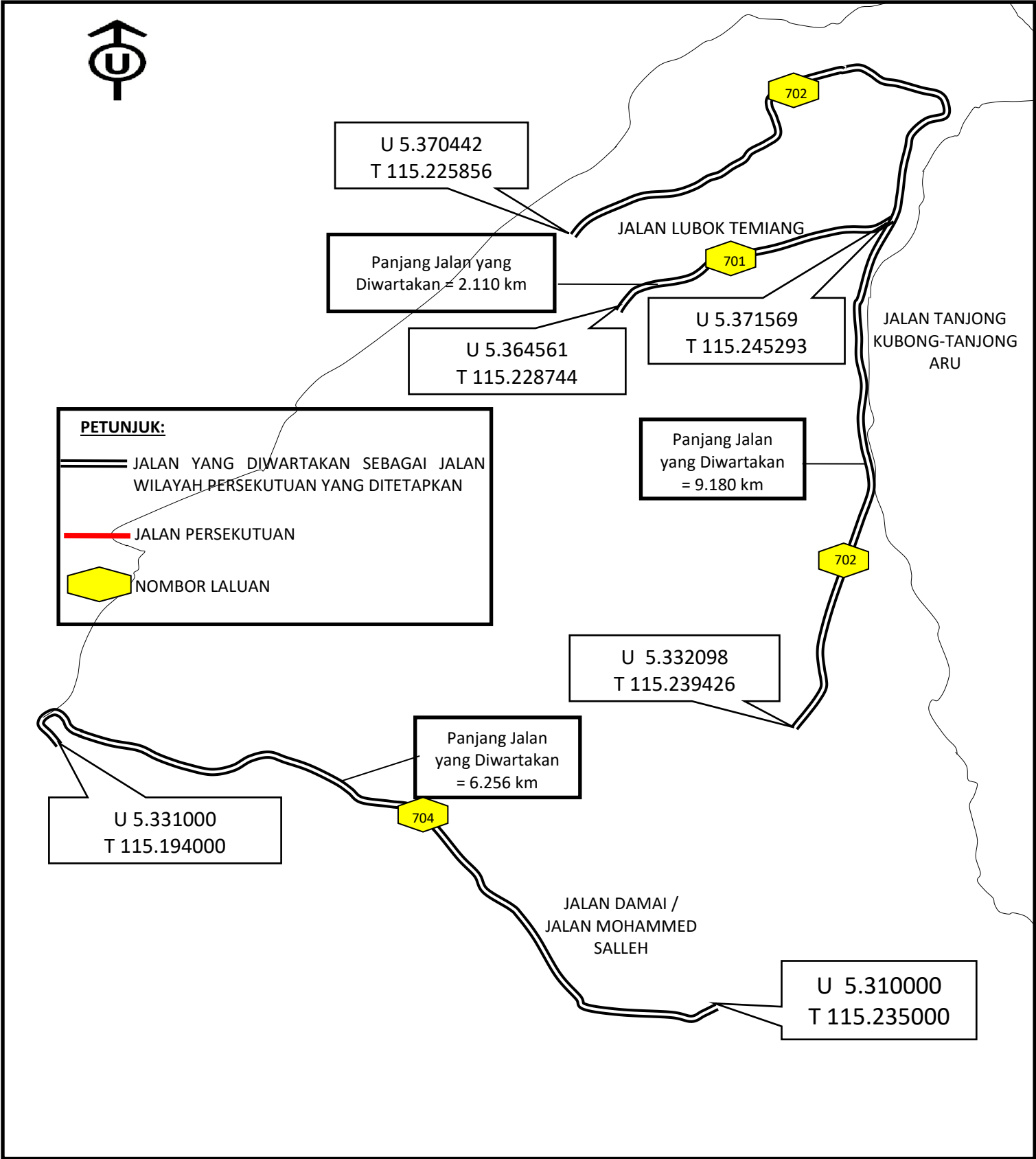
JADUAL

[perenggan 2]

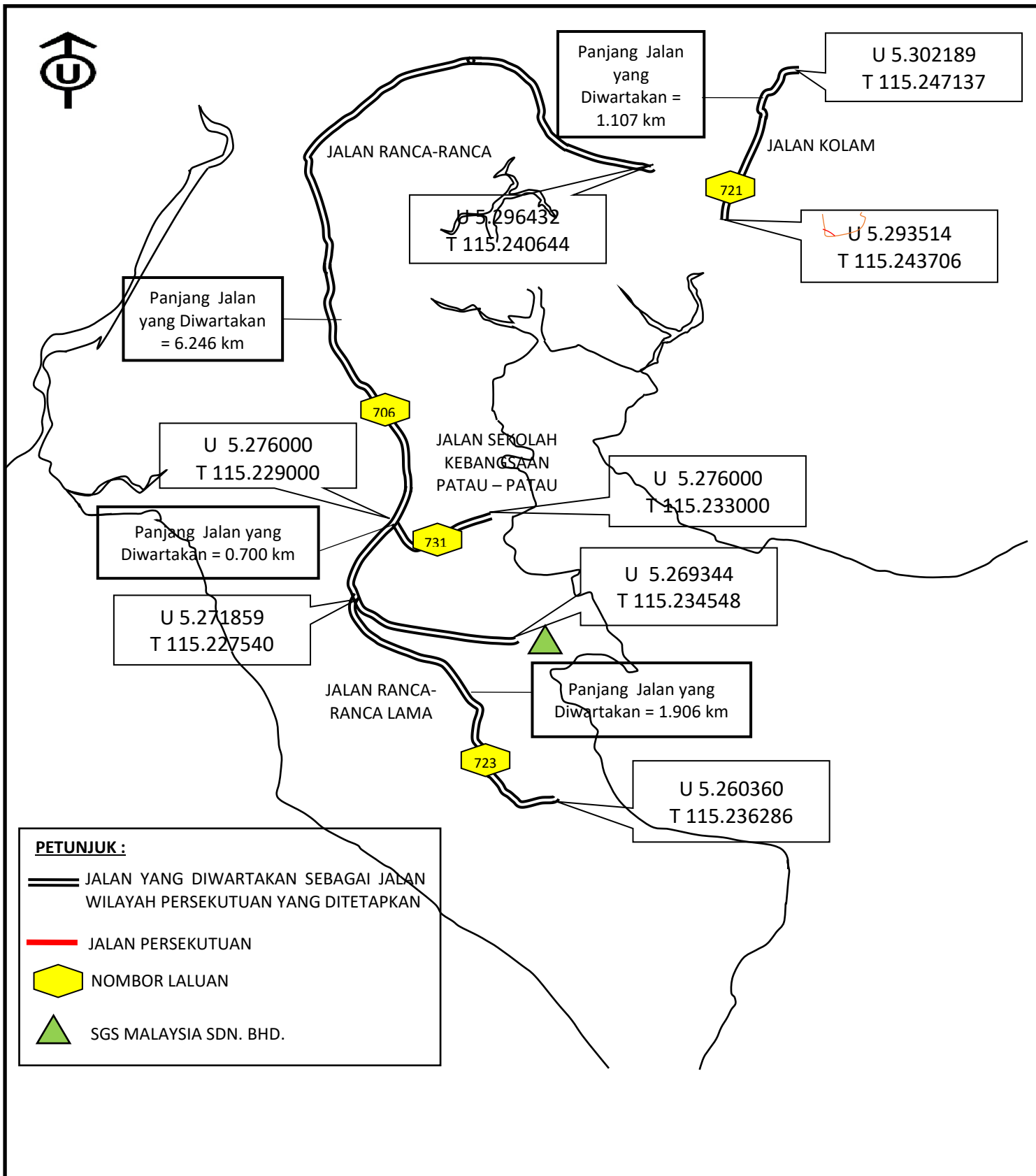
PETA 1: JALAN WILAYAH PERSEKUTUAN YANG DITETAPKAN BAGI LABUAN



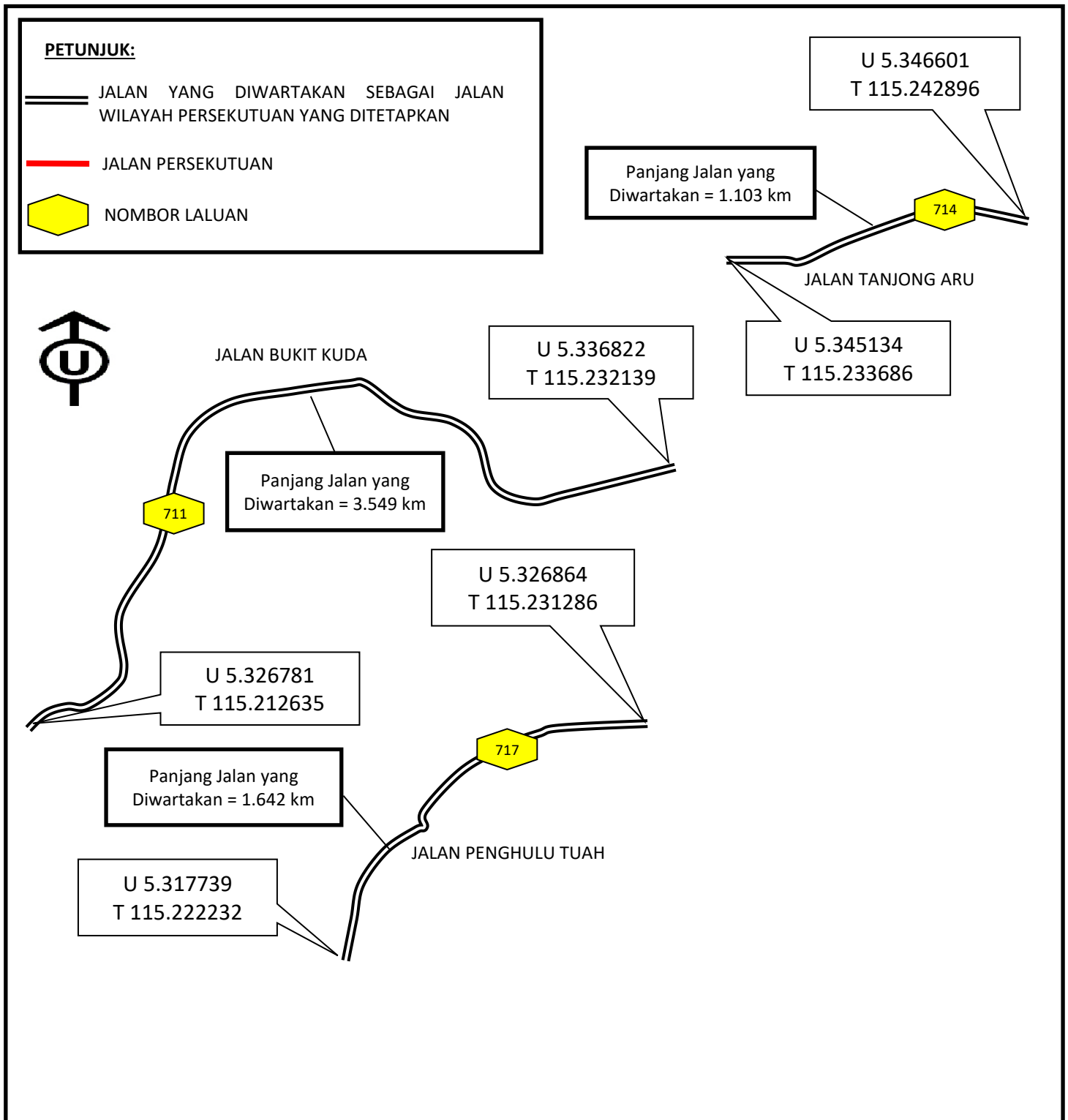
PETA 2: JALAN WILAYAH PERSEKUTUAN YANG DITETAPKAN BAGI LABUAN



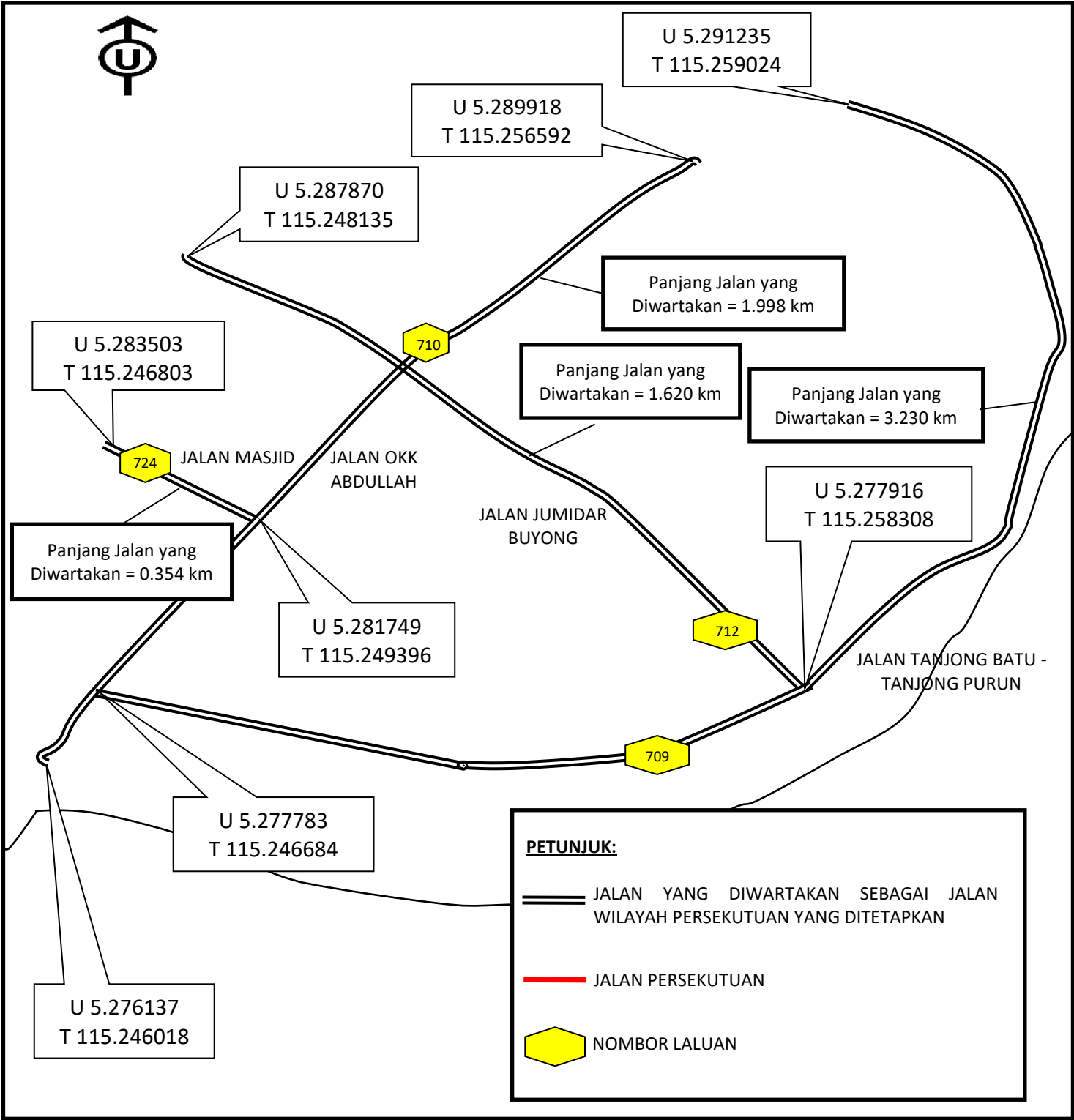
PETA 3: JALAN WILAYAH PERSEKUTUAN YANG DITETAPKAN BAGI LABUAN



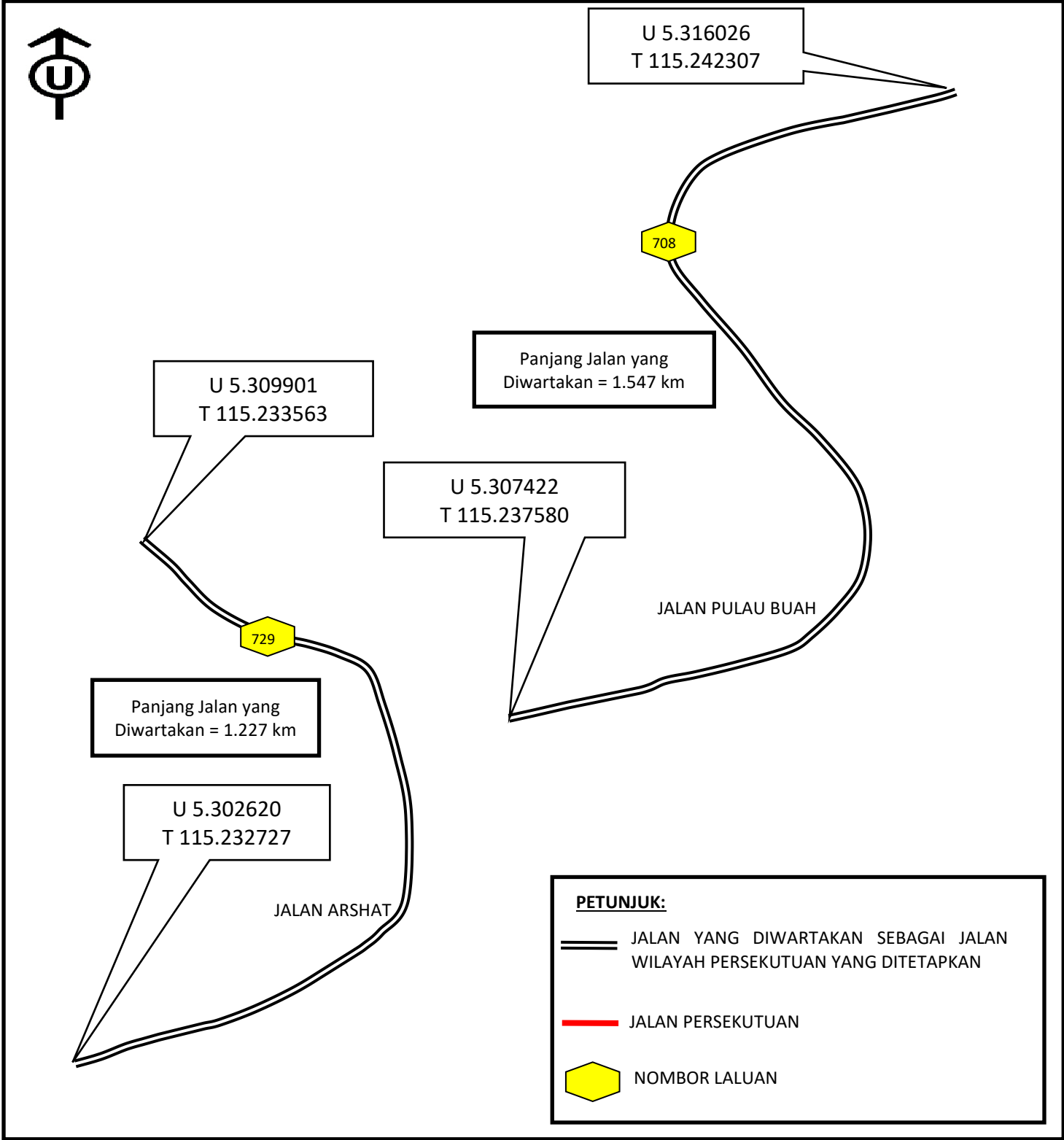
PETA 4: JALAN WILAYAH PERSEKUTUAN YANG DITETAPKAN BAGI LABUAN



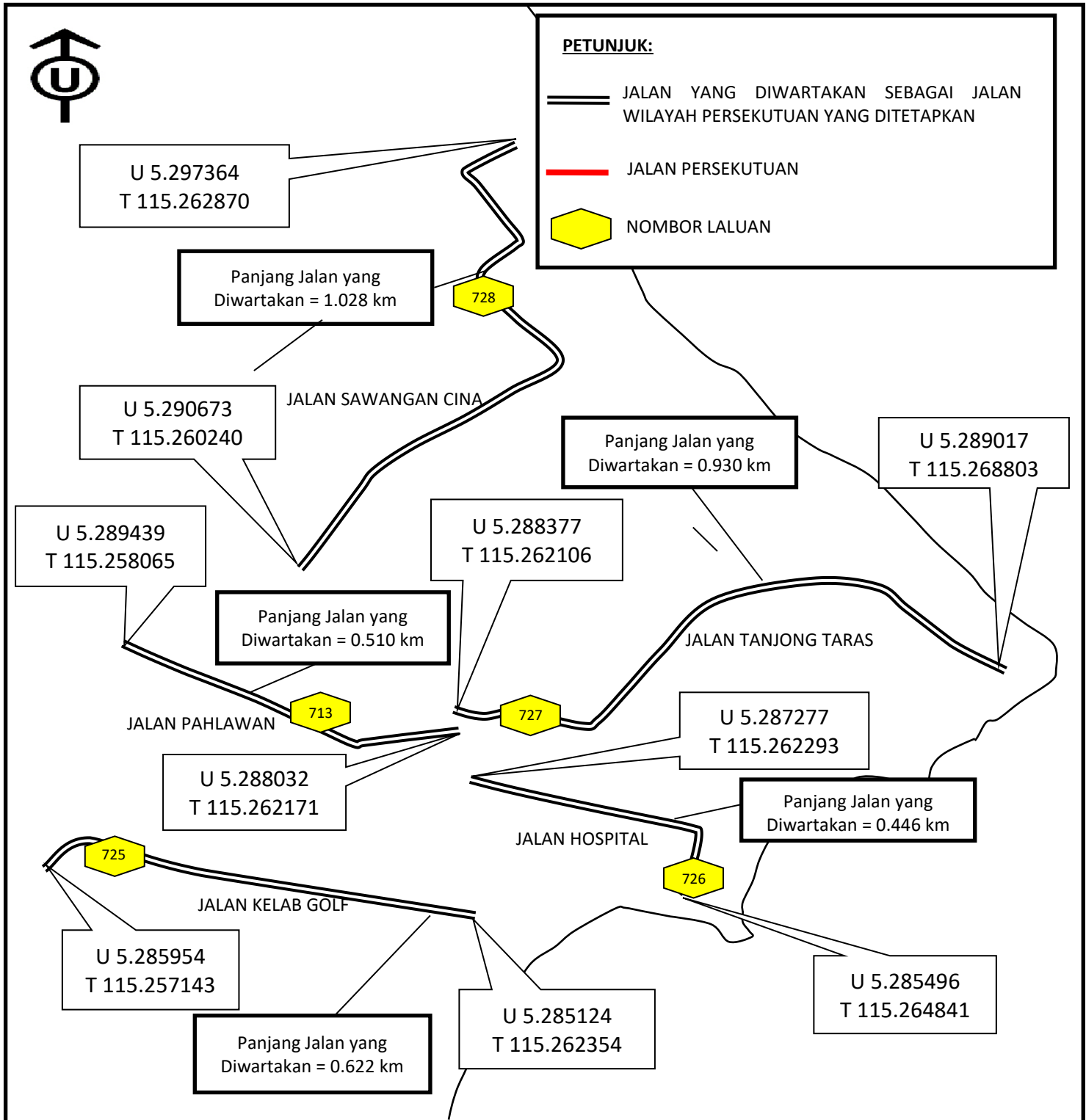
PETA 5: JALAN WILAYAH PERSEKUTUAN YANG DITETAPKAN BAGI LABUAN



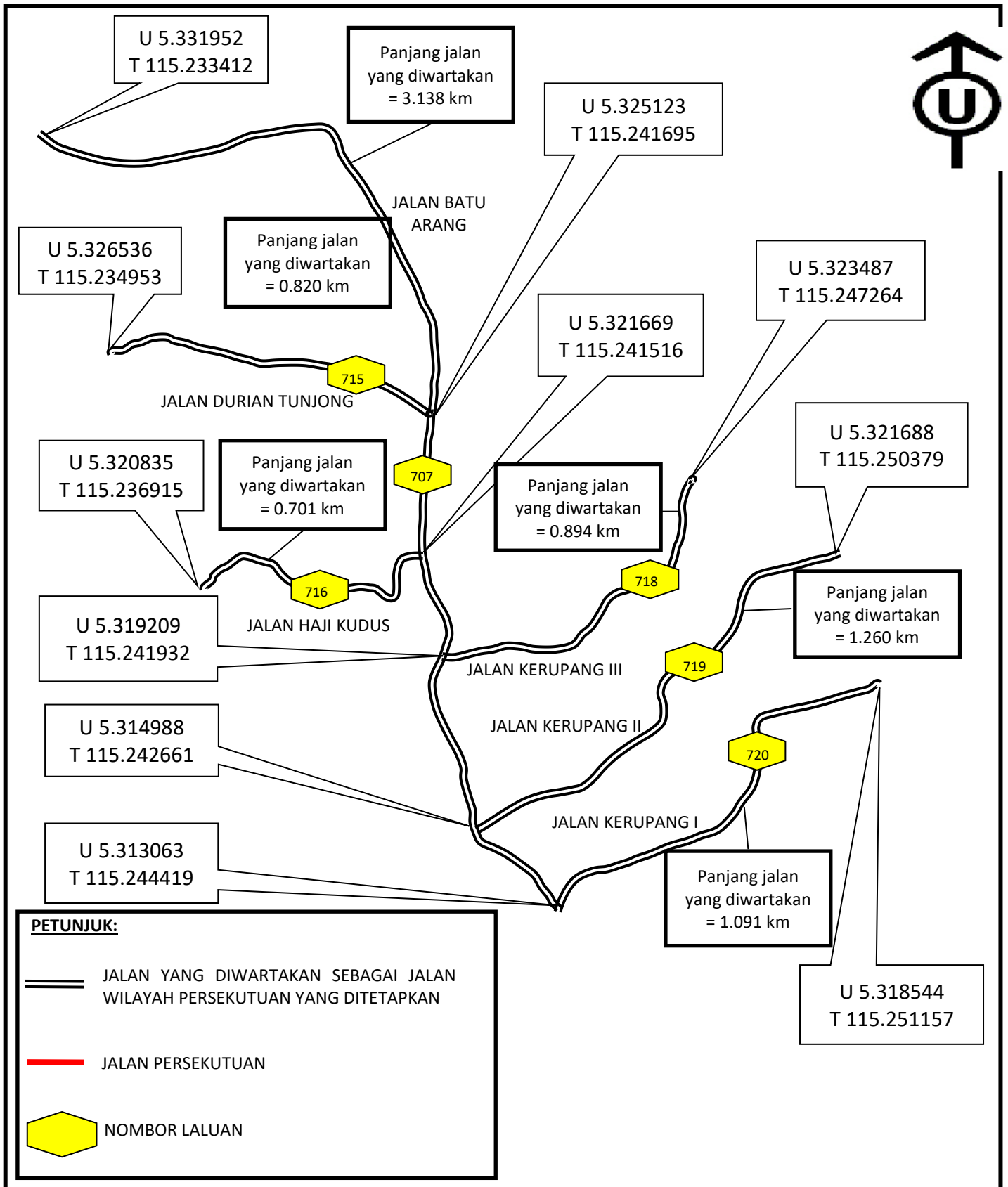
PETA 6: JALAN WILAYAH PERSEKUTUAN YANG DITETAPKAN BAGI LABUAN



PETA 7: JALAN WILAYAH PERSEKUTUAN YANG DITETAPKAN BAGI LABUAN



PETA 8: JALAN WILAYAH PERSEKUTUAN YANG DITETAPKAN BAGI LABUAN



Bertarikh 4 Jun 2021  
[KKR.PUU.110-1/6/17 Jld 2; PN (PU2) 460/Jld.110]

DATO' SRI HAJI FADILLAH BIN HAJI YUSOF  
*Menteri Kanan Kerja Raya*

## ROAD TRANSPORT ACT 1987

DECLARATION OF ROADS AT FEDERAL TERRITORY OF LABUAN AS DESIGNATED  
FEDERAL TERRITORY ROAD

PURSUANT to the definition of “designated Federal Territory road” in section 67 of the Road Transport Act 1987 [Act 333], the Minister, after consultation with the Chairman of Perbadanan Labuan, declares that the following roads as designated Federal Territory road with effect from 9 June 2021:

(a) *(Route 700): Pulau Enoe-Patau-Patau-Tun Mustafa-Pohon Batu Road*

Starting from Petronas Chemical Methanol Sdn. Bhd. at coordinates N 5.245986, E 115.239075 and ending at coordinates N 5.370605, E 115.221218 within the boundaries of the right of way, being a distance of 17.930 kilometres, as shown on Map 1: Designated Federal Territory Road for Labuan;

(b) *(Route 701): Lubok Temiang Road*

Starting from the junction of Tanjong Kubong-Tanjong Aru at coordinates N 5.371569, E 115.245293 and ending at coordinates N 5.364561, E 115.228744 within the boundaries of the right of way, being a distance of 2.110 kilometres, as shown on Map 2: Designated Federal Territory Road for Labuan;

(c) *(Route 702): Tanjong Kubong-Tanjong Aru Road*

Starting at coordinates N 5.370442, E 115.225856 and ending at coordinates N 5.332098, E 115.239426 within the boundaries of the right of way, being a distance of 9.180 kilometres, as shown on Map 2: Designated Federal Territory Road for Labuan;

(d) *(Route 703): OKK Daud-Sungai Lada-Sungai Pagar Road*

Starting from the junction of Bebuloh Road at coordinates N 5.268714, E 115.182188 and ending at junction of Pulau Enoe-Patau-Patau-Tun Mustafa-Pohon Batu Road at coordinates N 5.35999, E 115.230578 within the boundaries of the right of way, being a distance of 15.229 kilometres, as shown on Map 1: Designated Federal Territory Road for Labuan;

(e) *(Route 704): Damai Road/Mohammed Salleh Road*

Starting at coordinates N 5.310000, E 115.235000 and ending at coordinates N 5.331000, E 115.194000 within the boundaries of the right of way, being a distance of 6.256 kilometres, as shown on Map 2: Designated Federal Territory Road for Labuan;

(f) *(Route 705): Bebuloh Road*

Starting from Labuan Crude Oil Terminal at coordinates N 5.256615, E 115.162646 and ending at coordinates N 5.319697, E 115.220247 within the boundaries of the right of way, being a distance of 10.623 kilometres, as shown on Map 1: Designated Federal Territory Road for Labuan;

(g) *(Route 706): Ranca-Ranca Road*

Starting from SGS Malaysia Sdn. Bhd. at coordinates N 5.269344, E 115.234548 and ending at coordinates N 5.296432, E 115.240644 within the boundaries of the right of way, being a distance of 6.246 kilometres, as shown on Map 3: Designated Federal Territory Road for Labuan;

*(h) (Route 707): Batu Arang Road*

Starting from the junction of Kerupang Road I at coordinates N 5.313063, E 115.244419 and ending at coordinates N 5.331952, E 115.233412 within the boundaries of the right of way, being a distance of 3.138 kilometres, as shown on Map 8: Designated Federal Territory Road for Labuan;

*(i) (Route 709): Tanjong Batu-Tanjong Purun Road*

Starting from the junction of OKK Abdullah Road at coordinates N 5.277783, T 115.246684 and ending at coordinates N 5.291235, E 115.259024 within the boundaries of the right of way, being a distance of 3.230 kilometres, as shown on Map 5: Designated Federal Territory Road for Labuan;

*(j) (Route 710): OKK Abdullah Road*

Starting at coordinates N 5.276137, E 115.246018 and ending at coordinates N 5.289918, E 115.256592 within the boundaries of the right of way, being a distance of 1.998 kilometres, as shown on Map 5: Designated Federal Territory Road for Labuan;

*(k) (Route 711): Bukit Kuda Road*

Starting at coordinates N 5.336822, E 115.232139 and ending at coordinates N 5.326781, E 115.212635 within the boundaries of the right of way, being a distance of 3.549 kilometres, as shown on Map 4: Designated Federal Territory Road for Labuan;

*(l) (Route 712): Jumidar Buyong Road*

Starting from the junction of Tanjong Batu-Tanjong Purun Road at coordinates N 5.277916, E 115.258308 and ending at coordinates N 5.287870, E 115.248135 within the boundaries of the right of way, being a distance of 1.620 kilometres, as shown on Map 5: Designated Federal Territory Road for Labuan;

*(m) (Route 713): Pahlawan Road*

Starting at coordinates N 5.288032, E 115.262171 and ending at coordinates N 5.289439, E 115.258065 within the boundaries of the right of way, being a distance of 0.510 kilometres, as shown on Map 7: Designated Federal Territory Road for Labuan;

*(n) (Route 714): Tanjong Aru Road*

Starting at coordinates N 5.346601, E 115.242896 and ending at coordinates N 5.345134, E 115.233686 within the boundaries of the right of way, being a distance of 1.103 kilometres, as shown on Map 4: Designated Federal Territory Road for Labuan;

*(o) (Route 715): Durian Tunjong Road*

Starting from the junction of Batu Arang Road at coordinates N 5.325123, E 115.241695 and ending at coordinates N 5.326536, E 115.234953 within the boundaries of the right of way, being a distance of 0.820 kilometres, as shown on Map 8: Designated Federal Territory Road for Labuan;

(p) *(Route 716): Haji Kudus Road*

Starting from the junction of Batu Arang Road at coordinates N 5.321669, E 115.241516 and ending at coordinates N 5.320835, E 115.236915 within the boundaries of the right of way, being a distance of 0.701 kilometres, as shown on Map 8: Designated Federal Territory Road for Labuan;

(q) *(Route 717): Penghulu Tuah Road*

Starting at coordinates N 5.317739, E 115.222232 and ending at coordinates N 5.326864, E 115.231286 within the boundaries of the right of way, being a distance of 1.642 kilometres, as shown on Map 4: Designated Federal Territory Road for Labuan;

(r) *(Route 718): Kerupang III Road*

Starting from the junction of Batu Arang Road at coordinates N 5.319209, E 115.241932 and ending at coordinates N 5.323487, E 115.247264 within the boundaries of the right of way, being a distance of 0.894 kilometres, as shown on Map 8: Designated Federal Territory Road for Labuan;

(s) *(Route 719): Kerupang II Road*

Starting from the junction of Batu Arang Road at coordinates N 5.314988, E 115.242661 and ending coordinates N 5.321688 , E 115.250379 within the boundaries of the right of way, being a distance of 1.260 kilometres, as shown on Map 8: Designated Federal Territory Road for Labuan;

(t) *(Route 720): Kerupang I Road*

Starting from the junction of Batu Arang Road at coordinates N 5.313063, E 115.244419 and ending at coordinates N 5.318544, E 115.251157 within the boundaries of the right of way, being a distance of 1.091 kilometres, as shown on Map 8: Designated Federal Territory Road for Labuan;

(u) *(Route 721): Kolam Road*

Starting at coordinates N 5.293514, E 115.243706 and ending at coordinates N 5.302189, E 115.247137 within the boundaries of the right of way, being a distance of 1.107 kilometres, as shown on Map 3: Designated Federal Territory Road for Labuan;

(v) *(Route 722): Bukit Timbalai Road*

Starting from the junction of Bebuloh Road at coordinates N 5.288268, E 115.197598 and ending at junction of OKK Daud – Sungai Lada – Sungai Pagar Road at coordinates N 5.298907, E 115.175536 within the boundaries of the right of way, being a distance of 2.952 kilometres, as shown on Map 1: Designated Federal Territory Road for Labuan;

(w) *(Route 723): Ranca-Ranca Lama Road*

Starting at coordinates N 5.260360, E 115.236286 and ending at junction of Ranca-Ranca Road at coordinates N 5.271859, E 115.227540 within the boundaries of the right of way, being a distance of 1.906 kilometres, as shown on Map 3: Designated Federal Territory Road for Labuan;

(x) *(Route 724): Masjid Road*

Starting from the junction of OKK Abdullah Road at coordinates N 5.281749, E 115.249396 and ending at coordinates N 5.283503, E 115.246803 within the boundaries of the right of way, being a distance of 0.354 kilometres, as shown on Map 5: Designated Federal Territory Road for Labuan;

(y) *(Route 725): Kelab Golf Road*

Starting at coordinates N 5.285124, E 115.262354 and ending at coordinates N 5.285954, E 115.257143 within the boundaries of the right of way, being a distance of 0.622 kilometres, as shown on Map 7: Designated Federal Territory Road for Labuan;

(z) *(Route 726): Hospital Road*

Starting at coordinates N 5.285496, E 115.264841 and ending at coordinates N 5.287277, E 115.262293 within the boundaries of the right of way, being a distance of 0.446 kilometres, as shown on Map 7: Designated Federal Territory Road for Labuan;

(aa) *(Route 727): Tanjong Taras Road*

Starting at coordinates N 5.289017, E 115.268803 and ending at coordinates N 5.288377, E 115.262106 within the boundaries of the right of way, being a distance of 0.930 kilometres, as shown on Map 7: Designated Federal Territory Road for Labuan;

*(ab) (Route 728): Sawangan Cina Road*

Starting at coordinates N 5.290673, E 115.260240 and ending at coordinates N 5.297364, E 115.262870 within the boundaries of the right of way, being a distance of 1.028 kilometres, as shown on Map 7: Designated Federal Territory Road for Labuan;

*(ac) (Route 729): Arshat Road*

Starting at coordinates N 5.302620, E 115.232727 and ending at coordinates N 5.309901, E 115.233563 within the boundaries of the right of way, being a distance of 1.227 kilometres, as shown on Map 6: Designated Federal Territory Road for Labuan; and

*(ad) (Route 731): Sekolah Kebangsaan Patau-Patau Road*

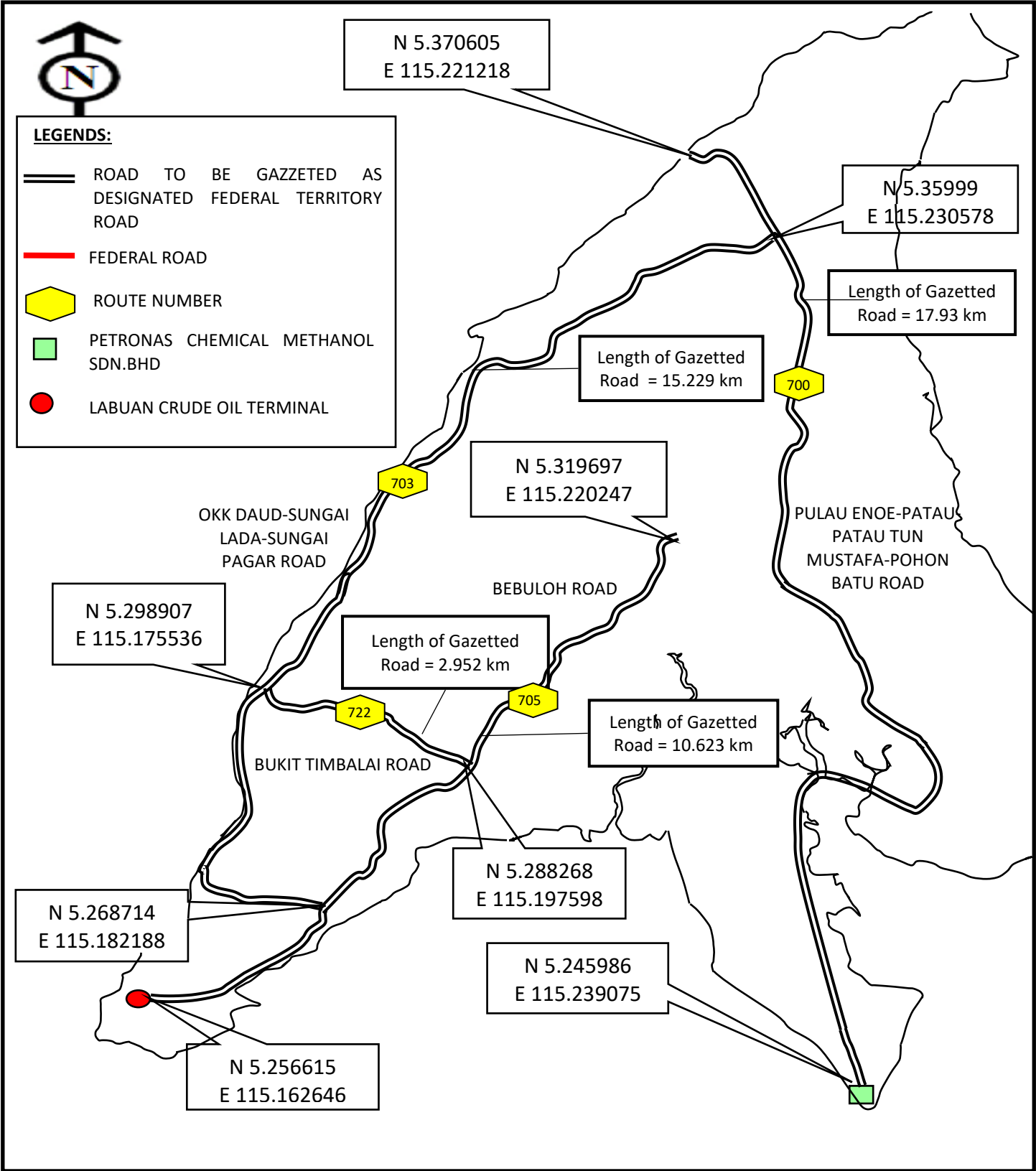
Starting from the junction of Ranca - Ranca Road at coordinates N 5.276000, E 115.229000 and ending at coordinates N 5.276000, E 115.233000 within the boundaries of the right of way being a distance of 0.700 kilometres, as shown on Map 3: Designated Federal Territory Road for Labuan.

2. The roads declared to be a designated Federal Territory road are shown on the map in the Schedule.

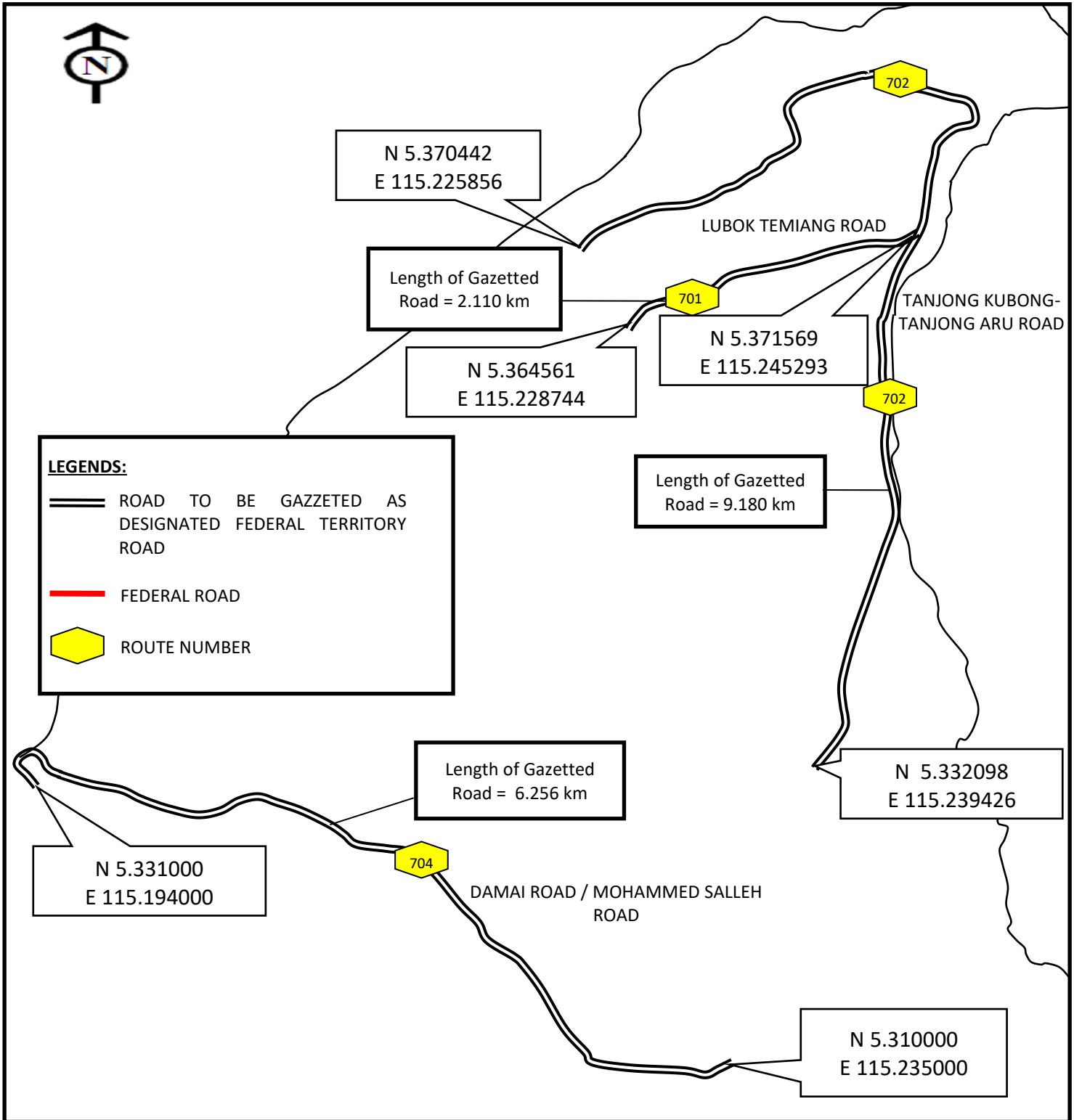
SCHEDULE

[paragraph 2]

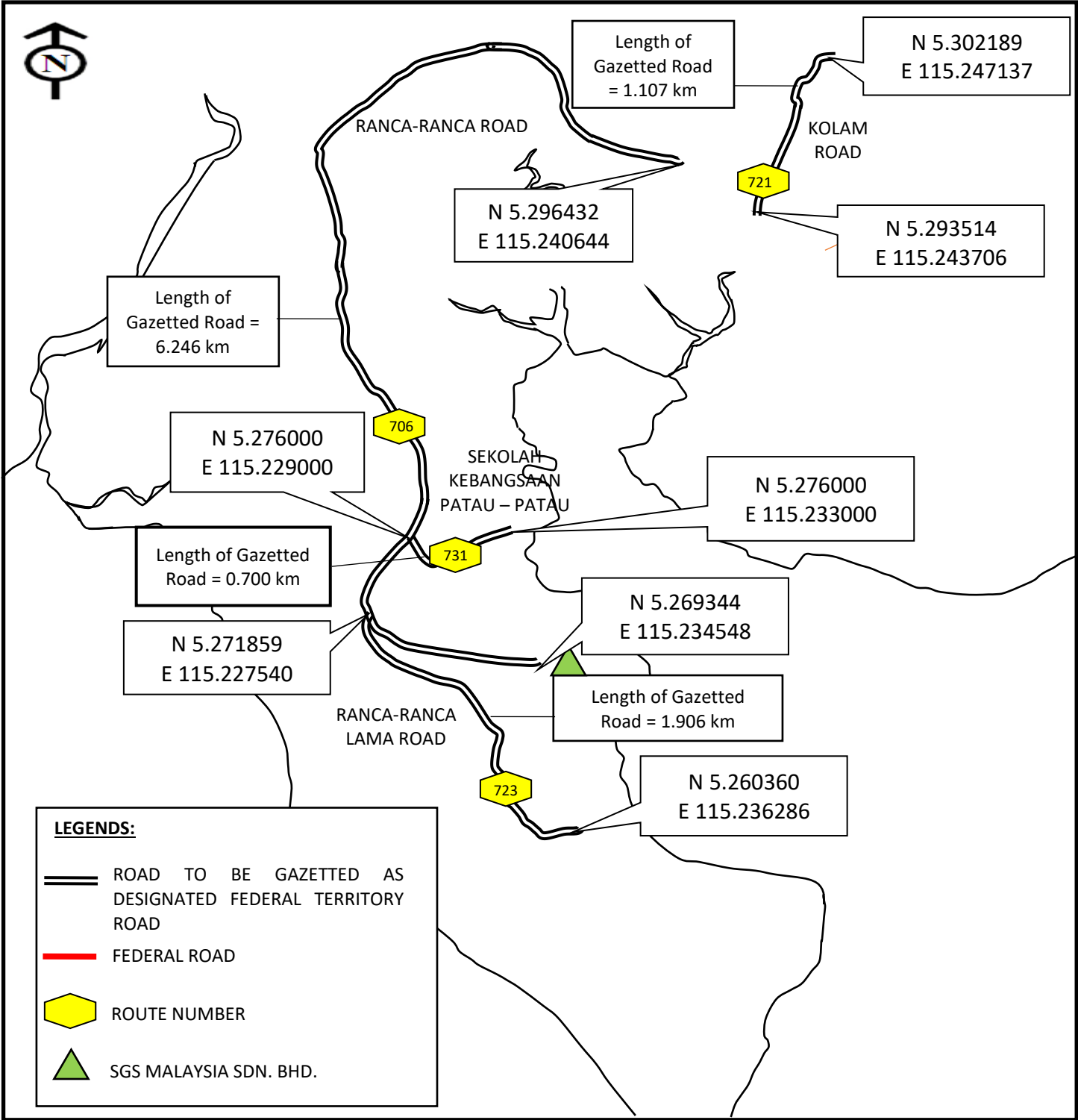
MAP 1: DESIGNATED FEDERAL TERRITORY ROAD FOR LABUAN



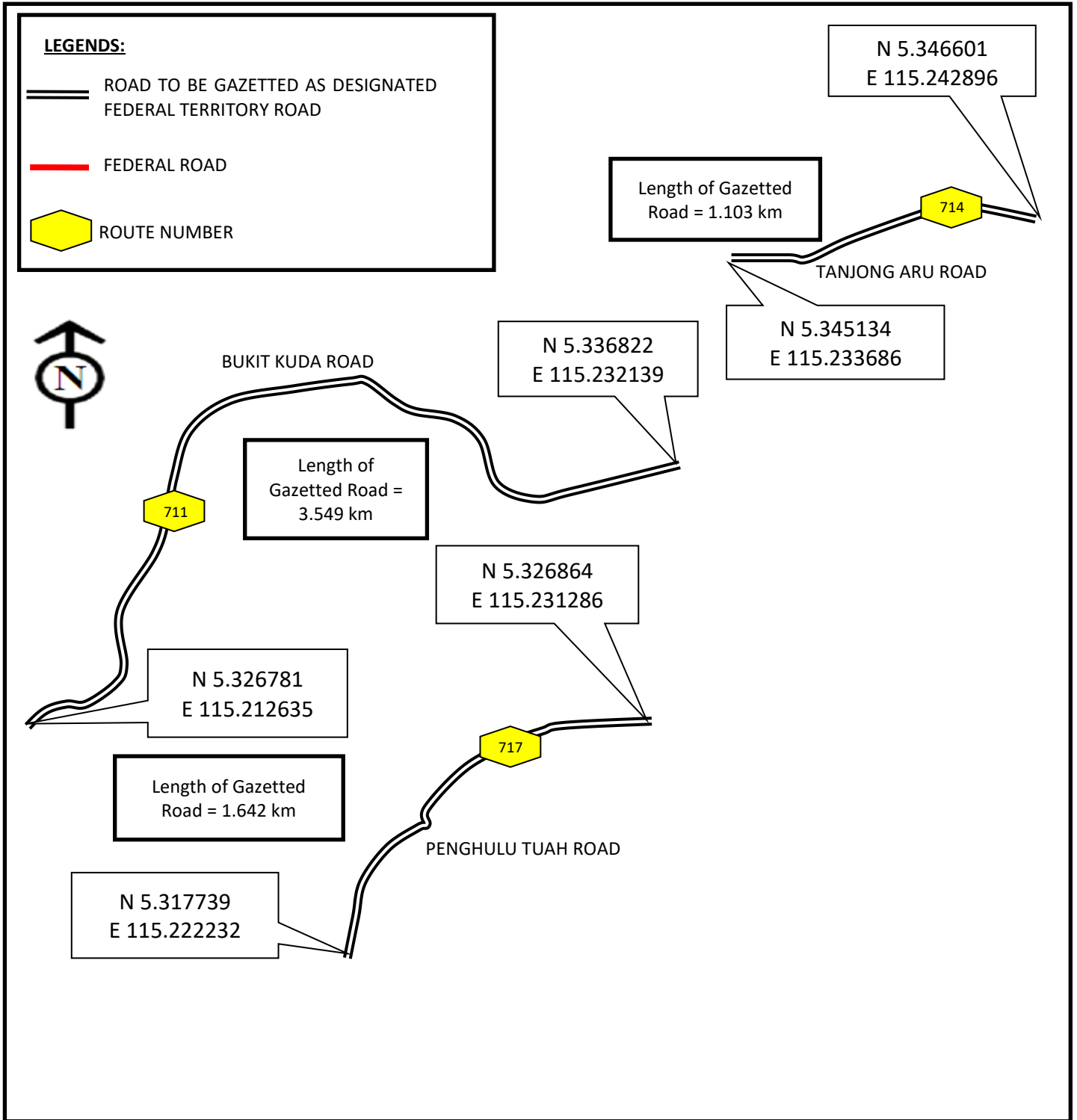
MAP 2: DESIGNATED FEDERAL TERRITORY ROAD FOR LABUAN



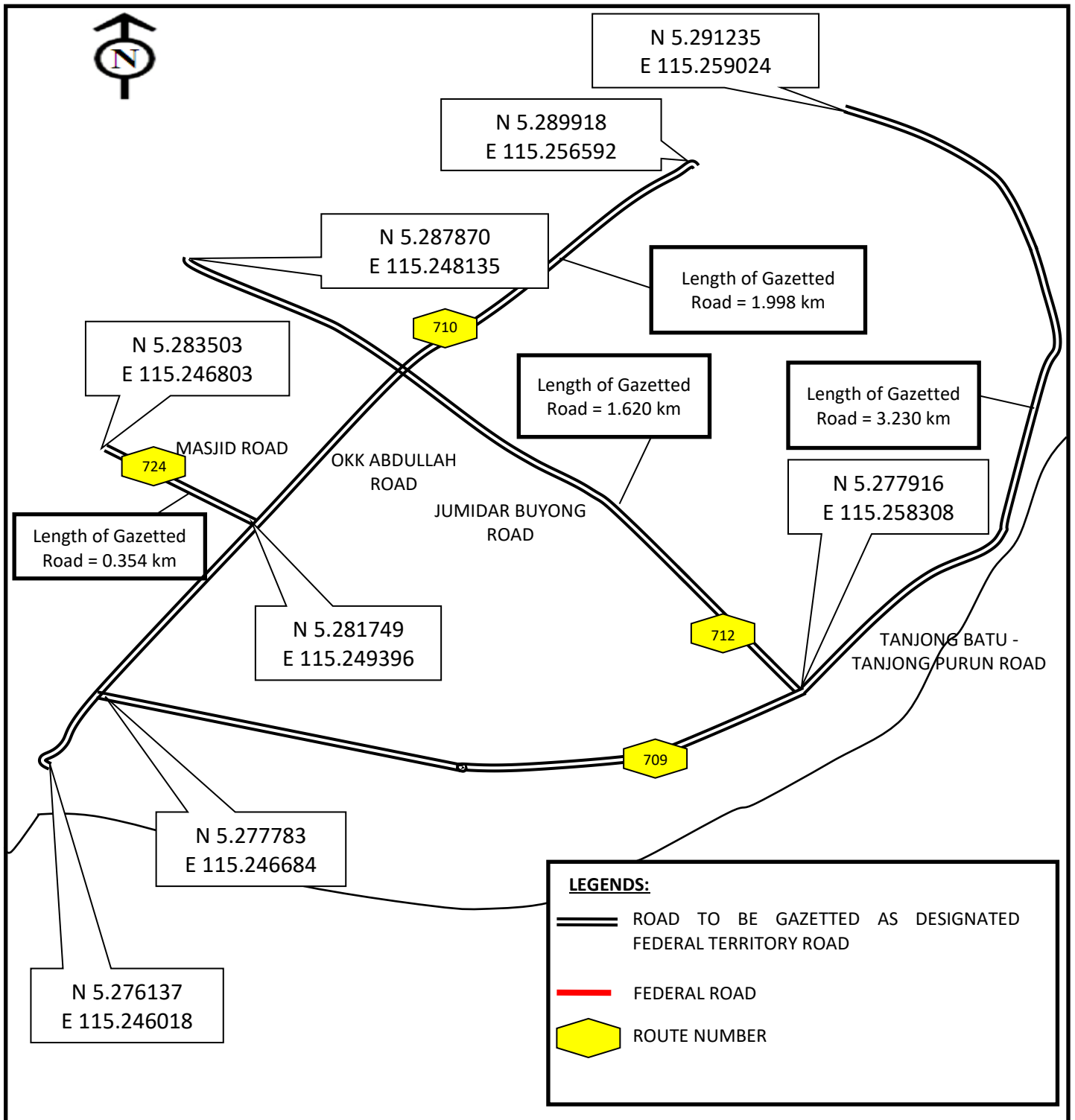
MAP 3: DESIGNATED FEDERAL TERRITORY ROAD FOR LABUAN



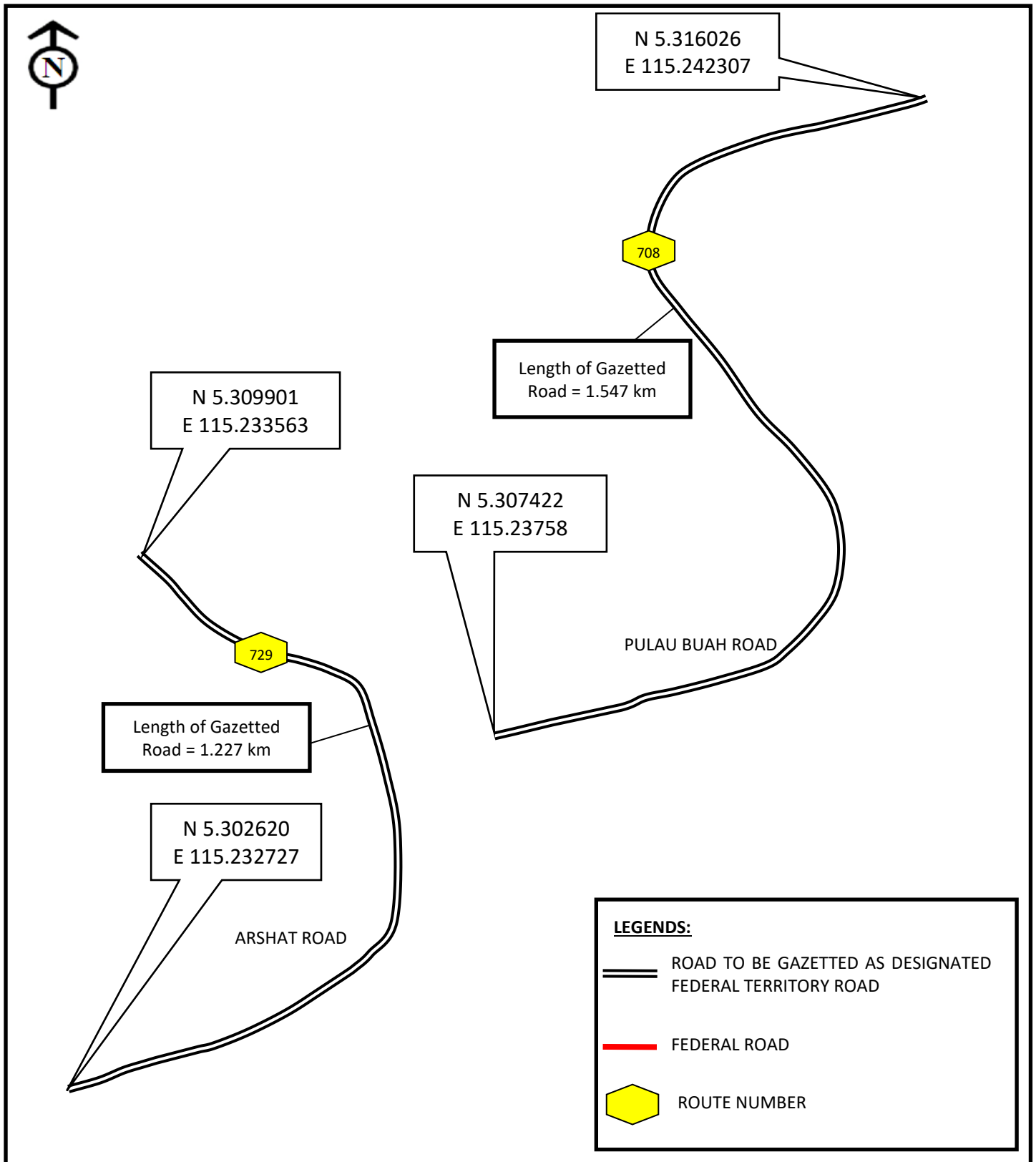
MAP 4: DESIGNATED FEDERAL TERRITORY ROAD FOR LABUAN



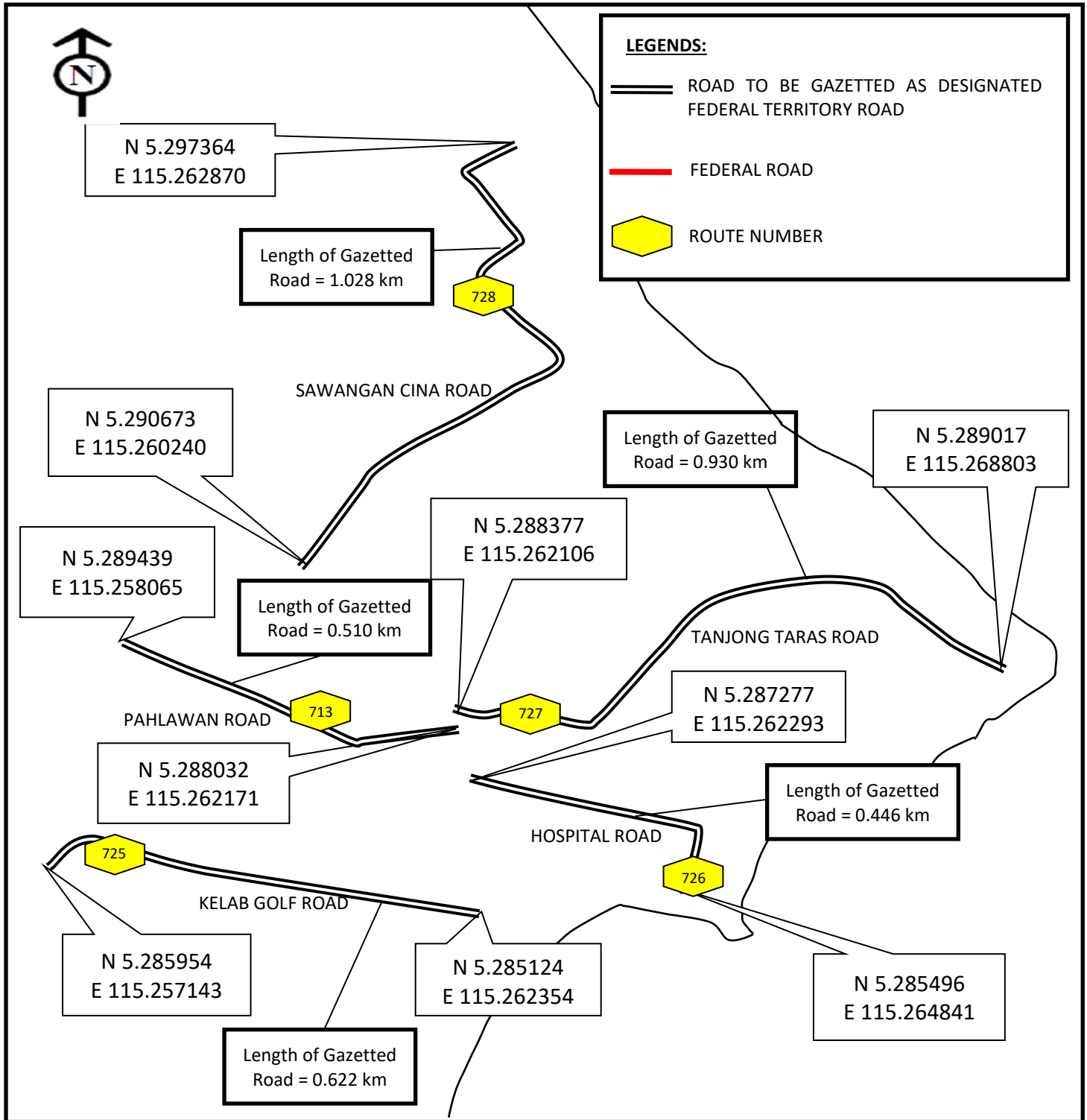
MAP 5: DESIGNATED FEDERAL TERRITORY ROAD FOR LABUAN



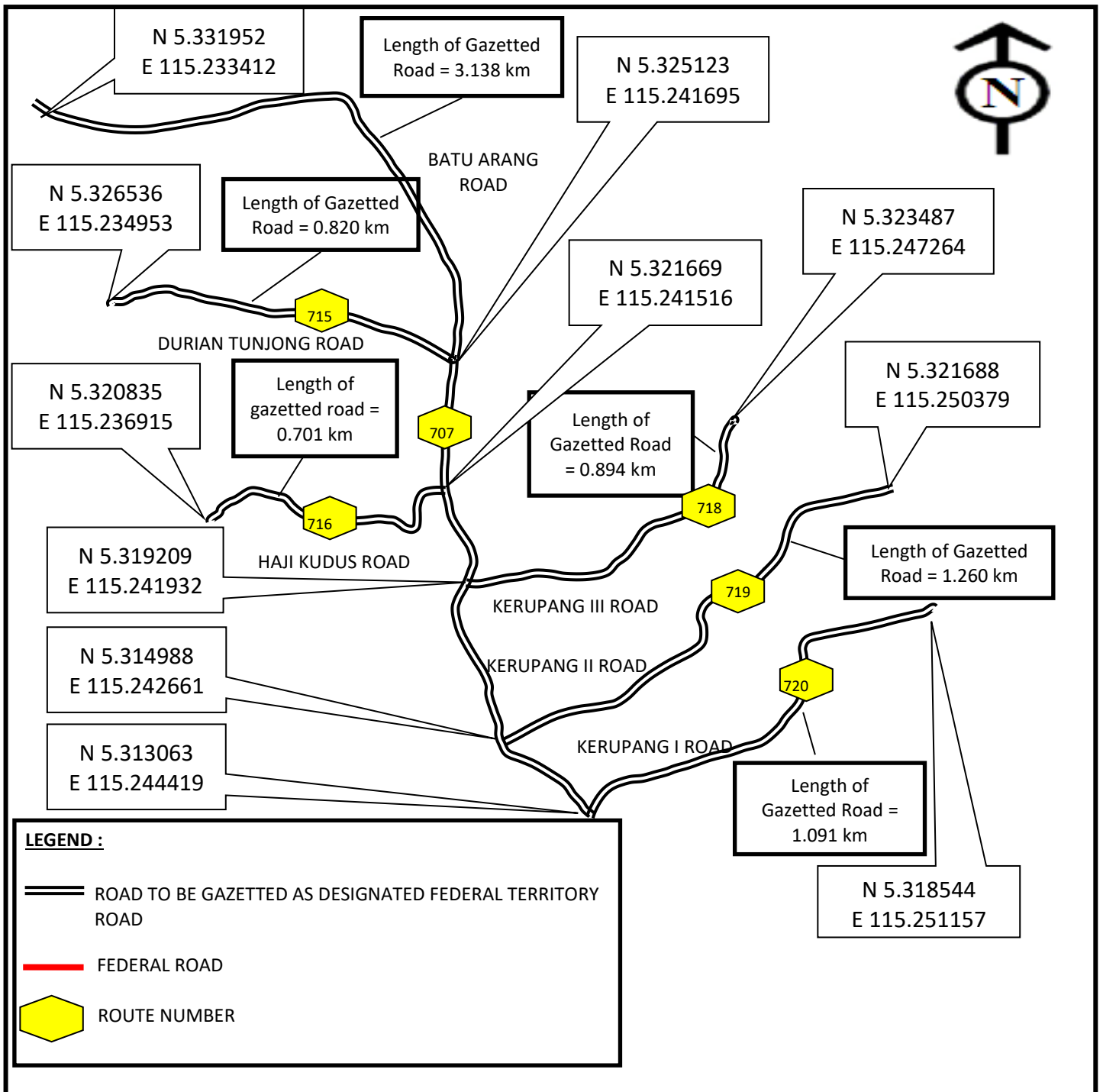
MAP 6: DESIGNATED FEDERAL TERRITORY ROAD FOR LABUAN



MAP 7: DESIGNATED FEDERAL TERRITORY ROAD FOR LABUAN



MAP 8: DESIGNATED FEDERAL TERRITORY ROAD FOR LABUAN



Dated 4 June 2021  
 [KKR.PUU.110-1/6/17 ]ld 2; PN (PU2) 460/]ld.110]

DATO' SRI HAJI FADILLAH BIN HAJI YUSOF  
 Senior Minister of Works