



16 November 2023
16 November 2023
P.U. (B) 508

WARTA KERAJAAN PERSEKUTUAN

*FEDERAL GOVERNMENT
GAZETTE*

PERISYTIHARAN JALAN DI WILAYAH PERSEKUTUAN
LABUAN SEBAGAI JALAN WILAYAH PERSEKUTUAN
YANG DITETAPKAN

*DECLARATION OF ROADS AT FEDERAL TERRITORY OF
LABUAN AS DESIGNATED FEDERAL TERRITORY ROADS*

DISIARKAN OLEH/
PUBLISHED BY
JABATAN PEGUAM NEGARA/
ATTORNEY GENERAL'S CHAMBERS

AKTA PENGANGKUTAN JALAN 1987

PERISYTIHARAN JALAN DI WILAYAH PERSEKUTUAN LABUAN SEBAGAI
JALAN WILAYAH PERSEKUTUAN YANG DITETAPKAN

MENURUT takrif “jalan Wilayah Persekutuan yang ditetapkan” di bawah seksyen 67 Akta Pengangkutan Jalan 1987 [*Akta 333*], Menteri, setelah berunding dengan Pengerusi Perbadanan Labuan, mengisytiharkan jalan yang berikut sebagai jalan Wilayah Persekutuan yang ditetapkan berkuat kuasa mulai 17 November 2023:

(a) *(Laluan 700): Jalan Pulau Enoe-Patau-Patau-Tun Mustafa-Pohon Batu*

Bermula dari Petronas Chemical Methanol Sdn. Bhd. di koordinat U 5.245991, T 115.239074 dan berakhir di koordinat U 5.370601, T 115.221223 termasuk jalan sambungannya bermula dari koordinat U 5.277150, T 115.243409 dan berakhir di koordinat U 5.281775, T 115.245818 di dalam sempadan hak lalu-lalang, iaitu suatu jarak sepanjang 18.180 kilometer, sebagaimana yang ditunjukkan dalam Peta 1: Jalan Wilayah Persekutuan yang Ditetapkan bagi Labuan;

(b) *(Laluan 703): Jalan OKK Daud-Sungai Lada-Sungai Pagar*

Bermula dari persimpangan Laluan 705, Jalan Bebuloh di koordinat U 5.268714, T 115.182188 dan berakhir di persimpangan Laluan 700, Jalan Pulau Enoe-Patau-Patau-Tun Mustafa-Pohon Batu di koordinat U 5.359986, T 115.230618 termasuk jalan sambungannya di dalam sempadan hak lalu-lalang, iaitu suatu jarak sepanjang 14.950 kilometer, sebagaimana yang ditunjukkan dalam Peta 1: Jalan Wilayah Persekutuan yang Ditetapkan bagi Labuan;

(c) *(Laluan 704): Jalan Damai/Jalan Mohammed Salleh*

Bermula dari persimpangan Laluan 703, Jalan OKK Daud-Sungai Lada-Sungai Pagar di koordinat U 5.330696, T 115.194352 dan berakhir di persimpangan Laluan 700, Jalan Pulau Enoe-Patau-Patau-Tun Mustafa-

Pohon Batu di koordinat U 5.310453, T 115.234517 termasuk jalan sambungannya di dalam sempadan hak lalu-lalang, iaitu suatu jarak sepanjang 6.176 kilometer, sebagaimana yang ditunjukkan dalam Peta 2: Jalan Wilayah Persekutuan yang Ditetapkan bagi Labuan;

(d) (Laluan 705): Jalan Bebuloh

Bermula dari Labuan Crude Oil Terminal di koordinat U 5.256613, T 115.162644 dan berakhir di persimpangan Laluan 704, Jalan Damai/Jalan Mohammad Salleh di koordinat U 5.319697, T 115.220247 termasuk jalan sambungannya di dalam sempadan hak lalu-lalang, iaitu suatu jarak sepanjang 10.451 kilometer, sebagaimana yang ditunjukkan dalam Peta 1: Jalan Wilayah Persekutuan yang Ditetapkan bagi Labuan;

(e) (Laluan 734): Jalan Haji Ismail

Bermula dari persimpangan Laluan 724, Jalan Masjid di koordinat U 5.282590, T 115.248175 dan berakhir di persimpangan Laluan 710, Jalan OKK Abdullah di koordinat U 5.284319, T 115.251154 termasuk jalan sambungannya di dalam sempadan hak lalu-lalang, iaitu suatu jarak sepanjang 0.514 kilometer, sebagaimana yang ditunjukkan dalam Peta 3: Jalan Wilayah Persekutuan yang Ditetapkan bagi Labuan;

(f) (Laluan 742): Jalan Masuk Kompleks Kastam

Bermula dari persimpangan Laluan 705, Jalan Bebuloh di koordinat U 5.267454, T 115.181772 dan berakhir di koordinat U 5.265936, T 115.184392 termasuk jalan sambungannya di dalam sempadan hak lalu-lalang, iaitu suatu jarak sepanjang 0.393 kilometer, sebagaimana yang ditunjukkan dalam Peta 4: Jalan Wilayah Persekutuan yang Ditetapkan bagi Labuan;

(g) (Laluan 743): Jalan Thermal Oxidation Plant (TOP)

Bermula dari persimpangan Laluan 700, Jalan Pulau Enoe-Patau-Patau-Tun Mustafa-Pohon Batu di koordinat U 5.257108, T 115.236918 dan berakhir di koordinat U 5.251238, T 115.234469 termasuk jalan sambungannya di koordinat U 5.255100, T 115.229950 di dalam sempadan hak lalu-lalang, iaitu suatu jarak sepanjang 1.405 kilometer, sebagaimana yang ditunjukkan dalam Peta 4: Jalan Wilayah Persekutuan yang Ditetapkan bagi Labuan;

(h) (Laluan 746): Jalan Bukit Besar

Bermula dari persimpangan Laluan 703, Jalan OKK Daud-Sungai Lada-Sungai Pagar di koordinat U 5.307080, T 115.178374 dan berakhir di pintu pagar SMK Bedaun di koordinat U 5.293193, T 115.210270 termasuk jalan sambungannya di dalam sempadan hak lalu-lalang, iaitu suatu jarak sepanjang 3.843 kilometer, sebagaimana yang ditunjukkan dalam Peta 5: Jalan Wilayah Persekutuan yang Ditetapkan bagi Labuan;

(i) (Laluan 748): Jalan Loji Air Sungai Pagar

Bermula dari pintu pagar di koordinat U 5.293696, T 115.178374 dan berakhir di persimpangan Laluan 722, Jalan Bukit Timbalai di koordinat U 5.295890, T 115.177821 termasuk jalan sambungannya di dalam sempadan hak lalu-lalang, iaitu suatu jarak sepanjang 0.311 kilometer, sebagaimana yang ditunjukkan dalam Peta 5: Jalan Wilayah Persekutuan yang Ditetapkan bagi Labuan;

(j) (Laluan 754): Jalan Nagalang

Bermula dari koordinat U 5.312076, T 115.252446 dan berakhir di persimpangan Laluan 762, Jalan Pesisir Pantai dari Membedai ke Tanjung Aru di koordinat U 5.313635, T 115.253730 termasuk jalan sambungannya di dalam sempadan hak lalu-lalang, iaitu suatu jarak

sepanjang 0.228 kilometer, sebagaimana yang ditunjukkan dalam Peta 6: Jalan Wilayah Persekutuan yang Ditetapkan bagi Labuan; dan

(k) (Laluan 755): Jalan Terminal Airport

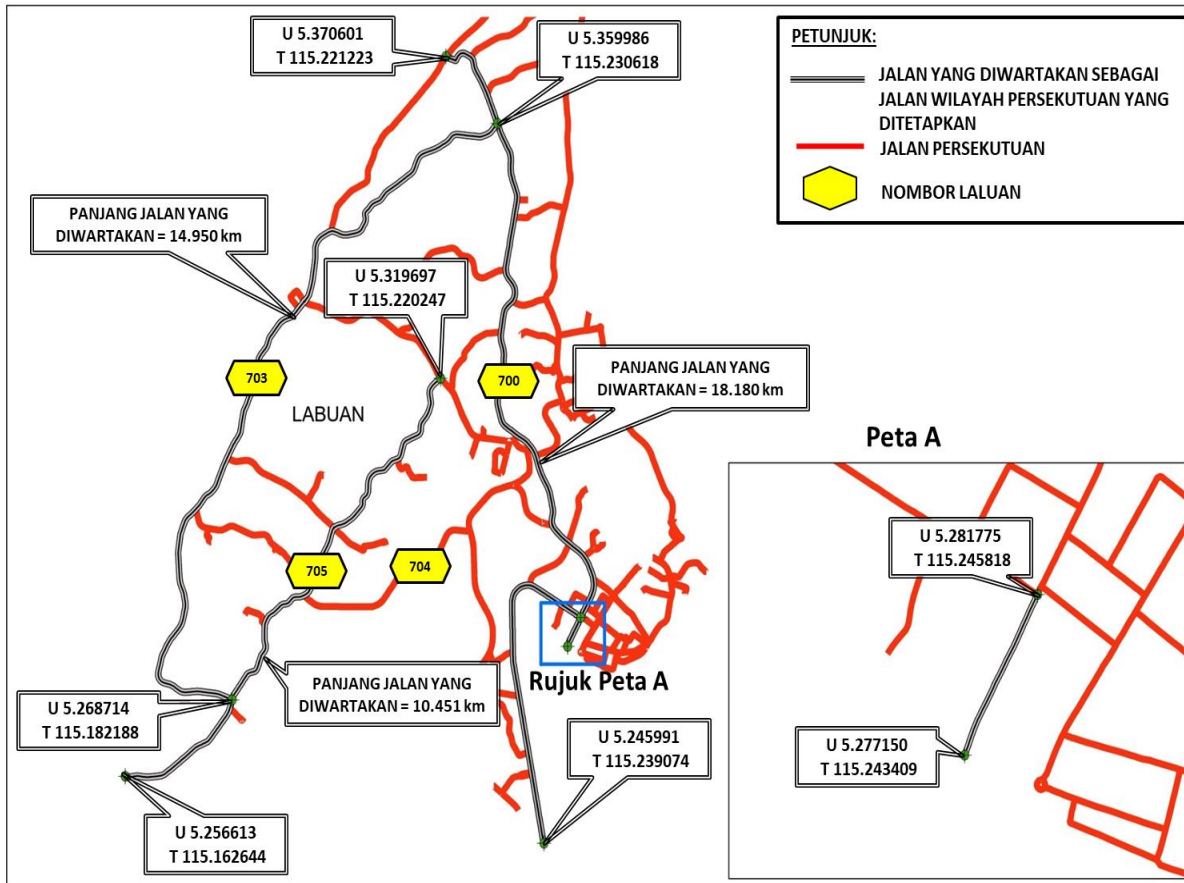
Bermula dari persimpangan Laluan 700, Jalan Pulau Enoe-Patau-Patau-Tun Mustafa-Pohon Batu di koordinat U 5.291478, T 115.246300 melalui bulatan dan berakhir di terminal lapangan terbang di koordinat U 5.294857, T 115.248997 termasuk jalan sambungannya di koordinat U 5.293741, T 115.249767 di dalam sempadan hak lalu-lalang, iaitu suatu jarak sepanjang 0.990 kilometer, sebagaimana yang ditunjukkan dalam Peta 6: Jalan Wilayah Persekutuan yang Ditetapkan bagi Labuan.

2. Jalan yang diisytiharkan sebagai jalan Wilayah Persekutuan yang ditetapkan itu ditunjukkan dalam peta dalam Jadual.

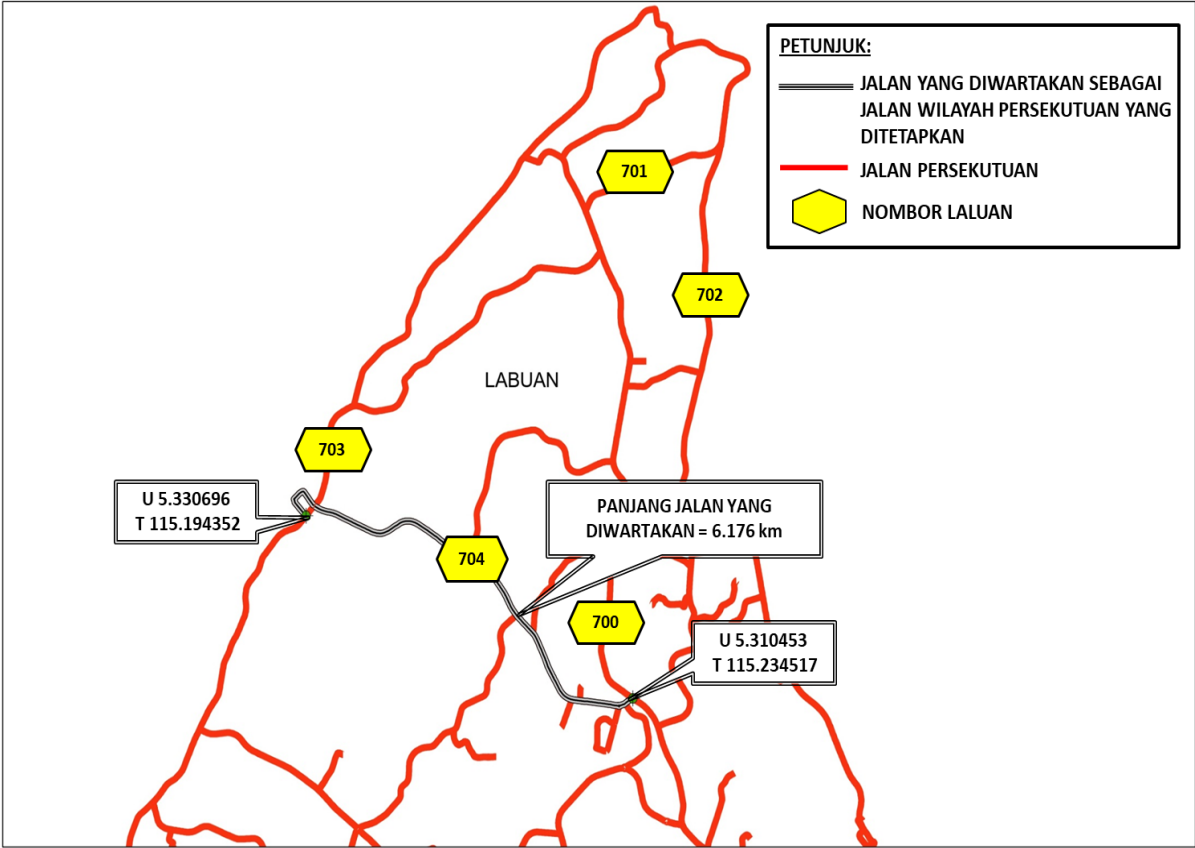
JADUAL

[Perenggan 2]

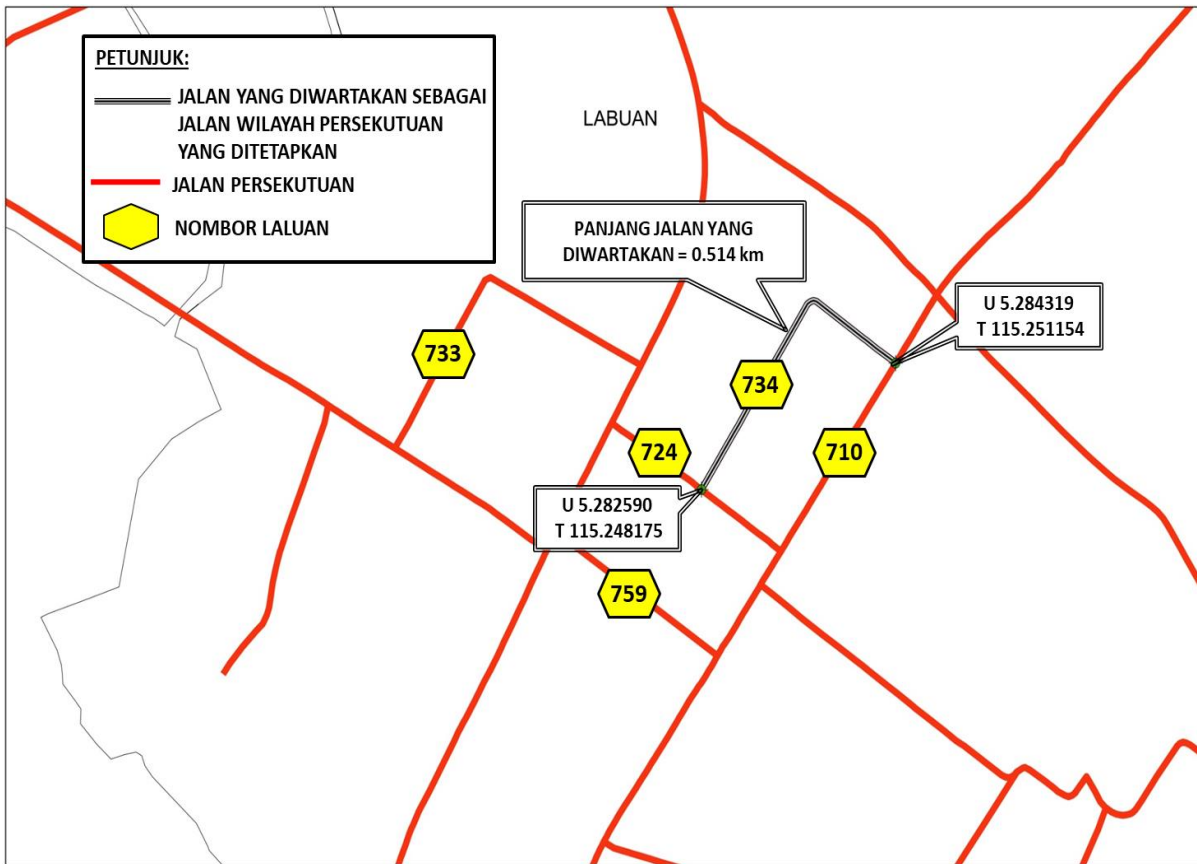
PETA 1: JALAN WILAYAH PERSEKUTUAN YANG DITETAPKAN BAGI LABUAN



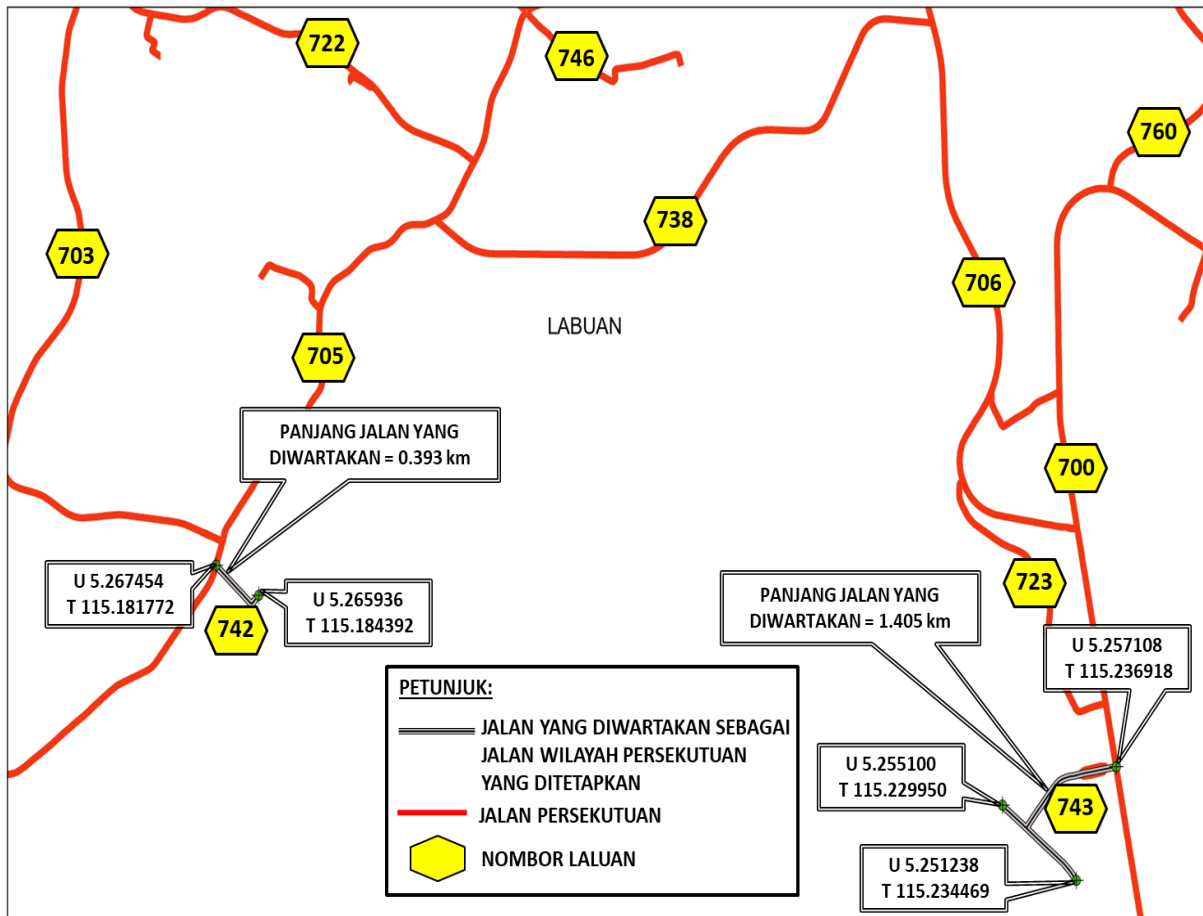
PETA 2: JALAN WILAYAH PERSEKUTUAN YANG DITETAPKAN BAGI LABUAN



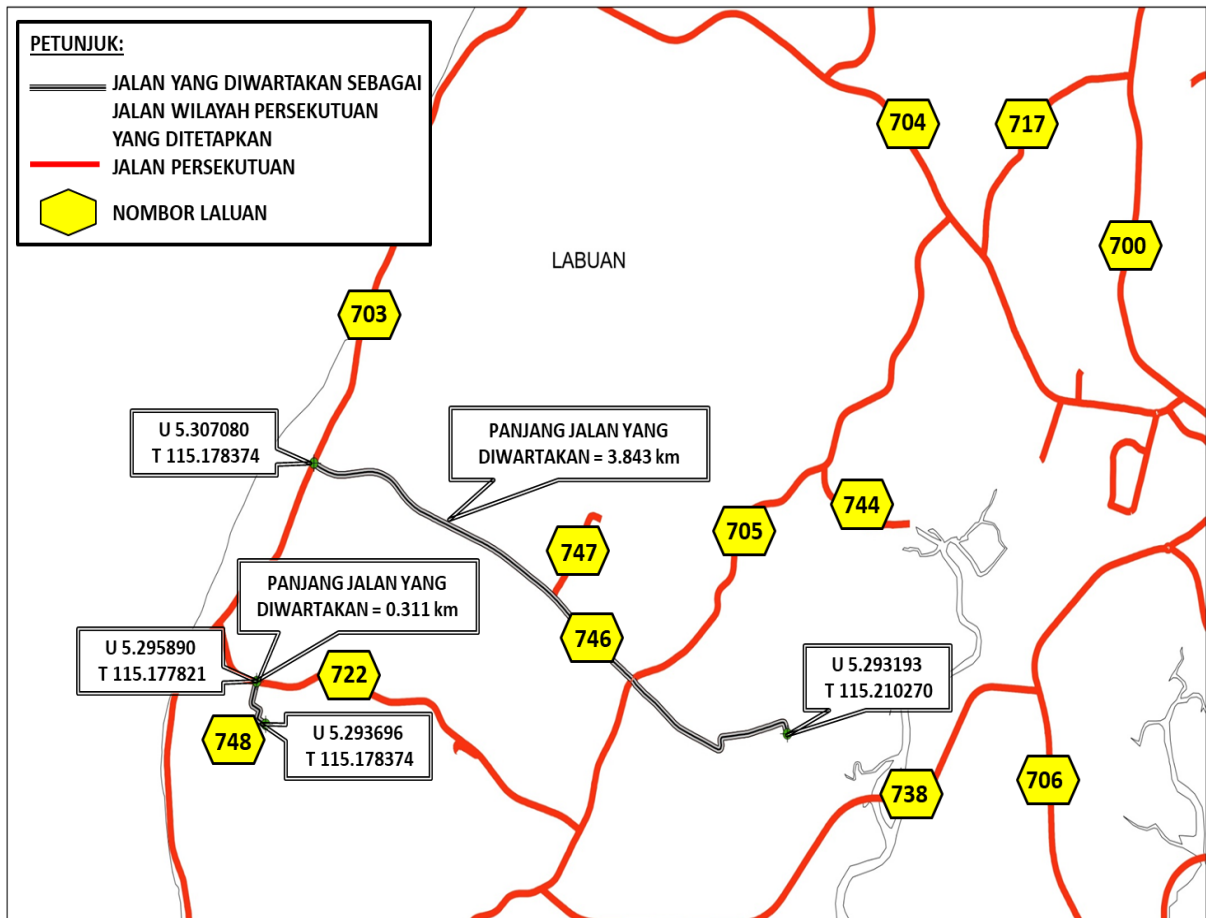
PETA 3: JALAN WILAYAH PERSEKUTUAN YANG DITETAPKAN BAGI LABUAN



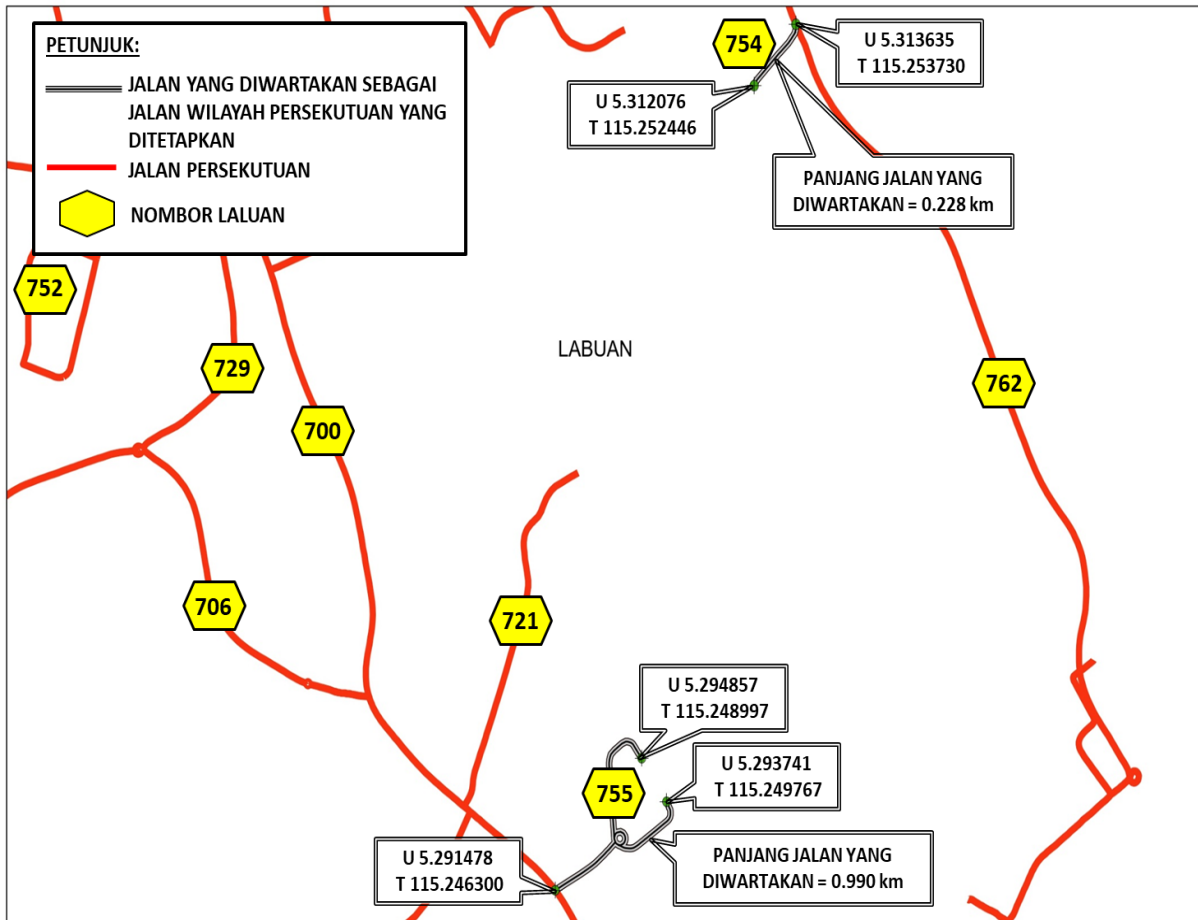
PETA 4: JALAN WILAYAH PERSEKUTUAN YANG DITETAPKAN BAGI LABUAN



PETA 5: JALAN WILAYAH PERSEKUTUAN YANG DITETAPKAN BAGI LABUAN



PETA 6: JALAN WILAYAH PERSEKUTUAN YANG DITETAPKAN BAGI LABUAN



Bertarikh 15 November 2023
[KKR.PUU.110-1/6/17; PN(PU2)460/Jld. 130]

DATO SRI ALEXANDER NANTA LINGGI
Menteri Kerja Raya

ROAD TRANSPORT ACT 1987

DECLARATION OF ROADS AT FEDERAL TERRITORY OF LABUAN AS DESIGNATED
FEDERAL TERRITORY ROADS

PURSUANT to the definition of “designated Federal Territory road” under section 67 of the Road Transport Act 1987 [Act 333], the Minister, after consultation with the Chairman of Perbadanan Labuan, declares the following roads as designated Federal Territory roads with effect from 17 November 2023:

(a) *(Route 700): Pulau Enoe-Patau-Patau-Tun Mustafa-Pohon Batu Road*

Starting from Petronas Chemical Methanol Sdn. Bhd. at coordinates N 5.245991, E 115.239074 and ending at coordinates N 5.370601, E 115.221223 including its link road starting from coordinates N 5.277150, E 115.243409 and ending at coordinates N 5.281775, E 115.245818 within the boundaries of the right of way, being a distance of 18.180 kilometres, as shown on Map 1: Designated Federal Territory Road for Labuan;

(b) *(Route 703): OKK Daud-Sungai Lada-Sungai Pagar Road*

Starting from the junction of Route 705, Bebuloh Road at coordinates N 5.268714, E 115.182188 and ending at the junction of Route 700, Pulau Enoe-Patau-Patau-Tun Mustafa-Pohon Batu Road at coordinates N 5.359986, E 115.230618 including its link road within the boundaries of the right of way, being a distance of 14.950 kilometres, as shown on Map 1: Designated Federal Territory Road for Labuan;

(c) *(Route 704): Damai Road/Mohammed Salleh Road*

Starting from the junction of Route 703, OKK Daud-Sungai Lada-Sungai Pagar Road at coordinates N 5.330696, E 115.194352 and ending at the junction of Route 700, Pulau Enoe-Patau-Patau-Tun Mustafa-Pohon Batu Road at coordinates N 5.310453, E 115.234517 including its link road within the boundaries of the right of way, being a distance

of 6.176 kilometres, as shown on Map 2 : Designated Federal Territory Road for Labuan;

(d) (Route 705): Bebuloh Road

Starting from Labuan Crude Oil Terminal at coordinates N 5.256613, E 115.162644 and ending at the junction of Route 704, Damai Road/ Mohammad Salleh Road at coordinates N 5.319697, E 115.220247 including its link road within the boundaries of the right of way, being a distance of 10.451 kilometres, as shown on Map 1: Designated Federal Territory Road for Labuan;

(e) (Route 734): Haji Ismail Road

Starting from the junction of Route 724, Masjid Road at coordinates N 5.282590, E 115.248175 and ending at the junction of Route 710, OKK Abdullah Road at coordinates N 5.284319, E 115.251154 including its link road within the boundaries of the right of way, being a distance of 0.514 kilometres, as shown on Map 3 : Designated Federal Territory Road for Labuan;

(f) (Route 742): Customs Complex Access Road

Starting from the junction of Route 705, Bebuloh Road at coordinates N 5.267454, E 115.181772 and ending at coordinates N 5.265936, E 115.184392 including its link road within the boundaries of the right of way, being a distance of 0.393 kilometres, as shown on Map 4: Designated Federal Territory Road for Labuan;

(g) (Route 743) : Thermal Oxidation Plant (TOP) Road

Starting from the junction of Route 700, Pulau Enoe-Patau-Patau-Tun Mustafa-Pohon Batu Road at coordinates N 5.257108, E 115.236918 and ending at coordinates N 5.251238, E 115.234469 including its link road

at coordinates N 5.255100, E 115.229950 within the boundaries of the right of way, being a distance of 1.405 kilometres, as shown on Map 4: Designated Federal Territory Road for Labuan;

(h) (Route 746): Bukit Besar Road

Starting from the junction of Route 703, OKK Daud-Sungai Lada-Sungai Pagar Road at coordinates N 5.307080, E 115.178374 and ending at the gate of SMK Bedaun at coordinates N 5.293193, E 115.210270 including its link road within the boundaries of the right of way, being a distance of 3.843 kilometres, as shown on Map 5: Designated Federal Territory Road for Labuan;

(i) (Route 748) : Loji Air Sungai Pagar Road

Starting from the gate at coordinates N 5.293696, E 115.178374 and ending at the junction of Route 722, Bukit Timbalai Road at coordinates N 5.295890, E 115.177821 including its link road within the boundaries of the right of way, being a distance of 0.311 kilometres, as shown on Map 5: Designated Federal Territory Road for Labuan;

(j) (Route 754) : Nagalang Road

Starting from the coordinates N 5.312076, E 115.252446 and ending at the junction of Route 762, Pesisir Pantai Road from Membedai to Tanjung Aru at coordinates N 5.313635, E 115.253730 including its link road within the boundaries of the right of way, being a distance of 0.228 kilometres, as shown on Map 6: Designated Federal Territory Road for Labuan; and

(k) (Route 755) : Terminal Airport Road

Starting from the junction of Route 700, Pulau Enoe-Patau-Patau-Tun Mustafa-Pohon Batu Road at coordinates N 5.291478, E 115.246300

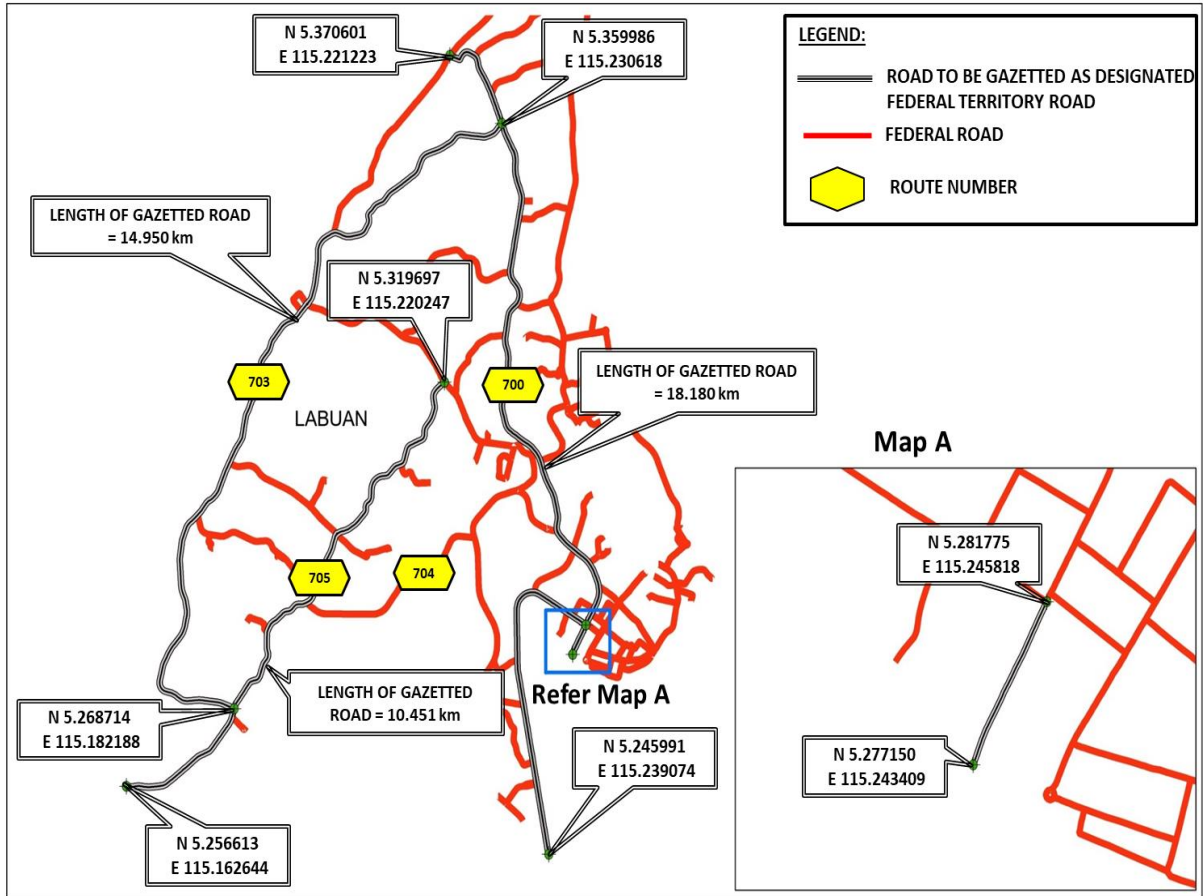
through a roundabout and ending at the airport terminal at coordinates N 5.294857, E 115.248997 including its link road at coordinates N 5.293741, E 115.249767 within the boundaries of the right of way, being a distance of 0.990 kilometres, as shown on Map 6: Designated Federal Territory Road for Labuan.

2. The roads declared to be designated Federal Territory roads are shown on the maps in the Schedule.

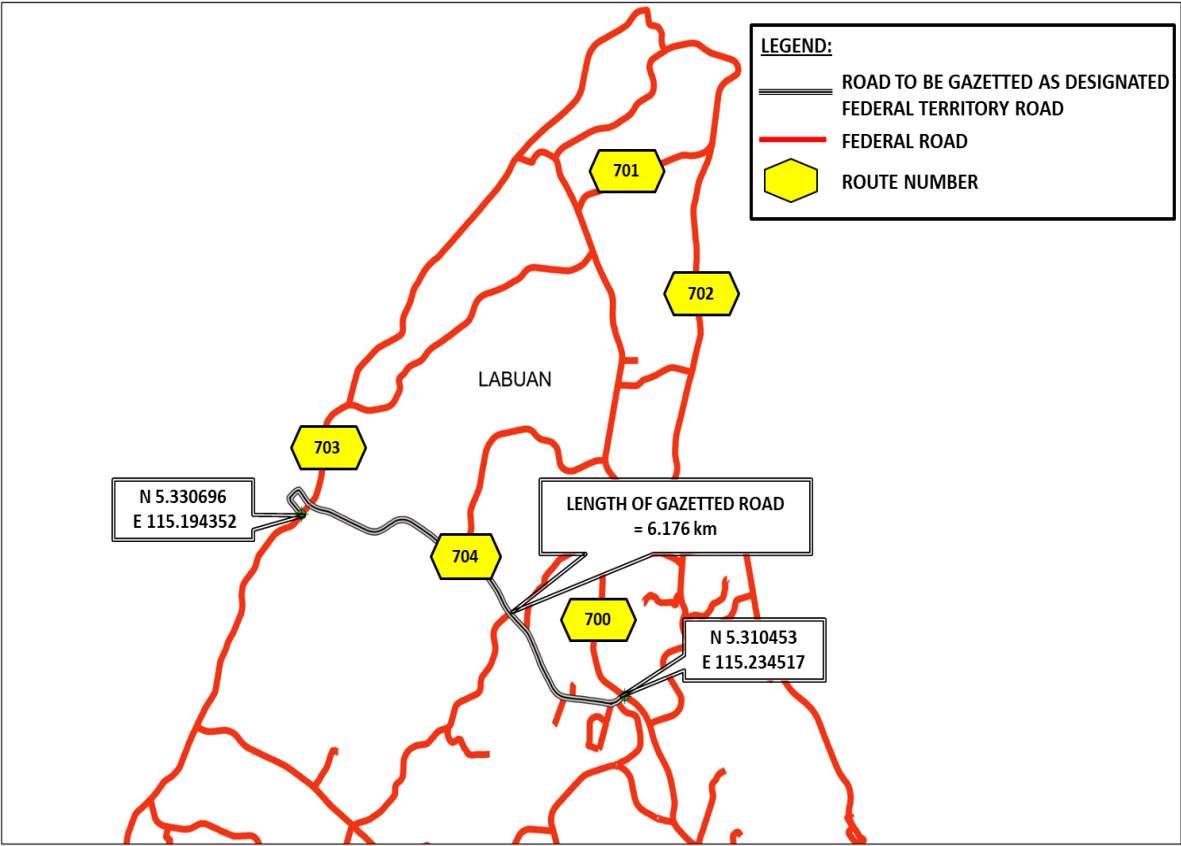
SCHEDULE

[Paragraph 2]

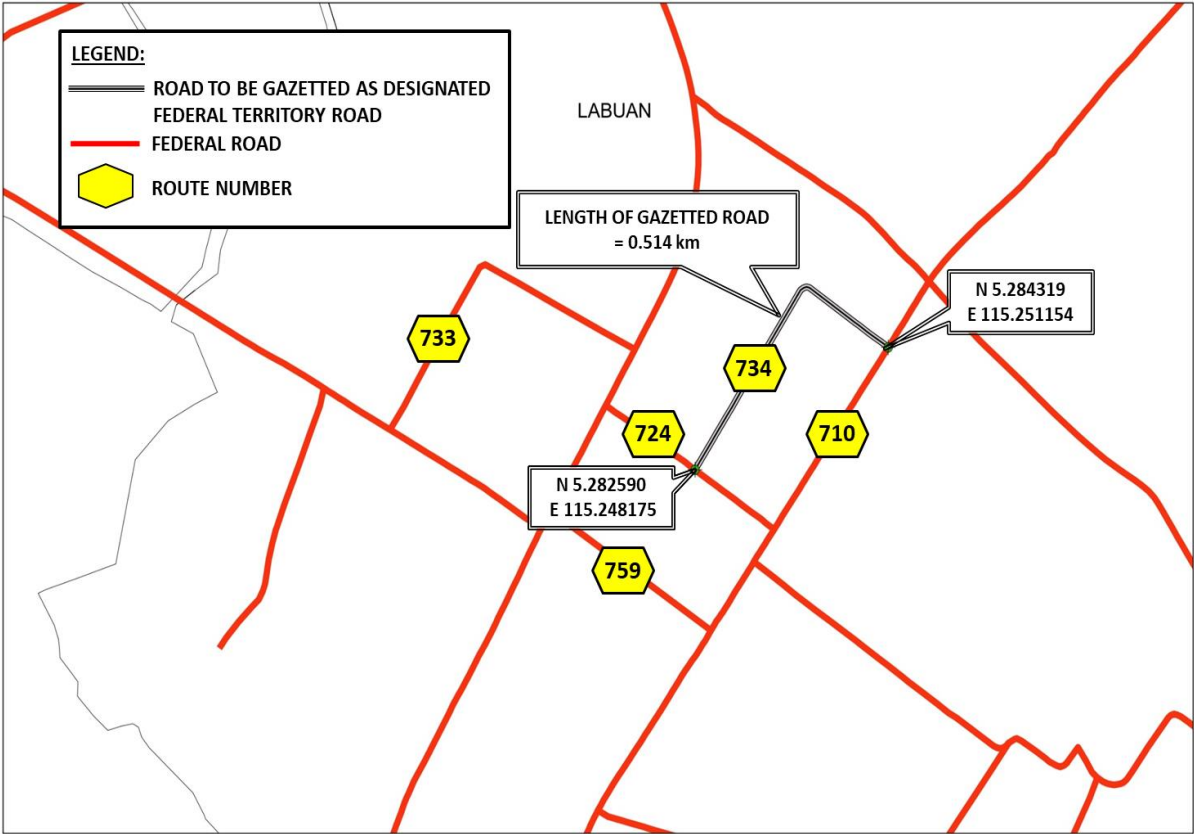
MAP 1: DESIGNATED FEDERAL TERRITORY ROAD FOR LABUAN



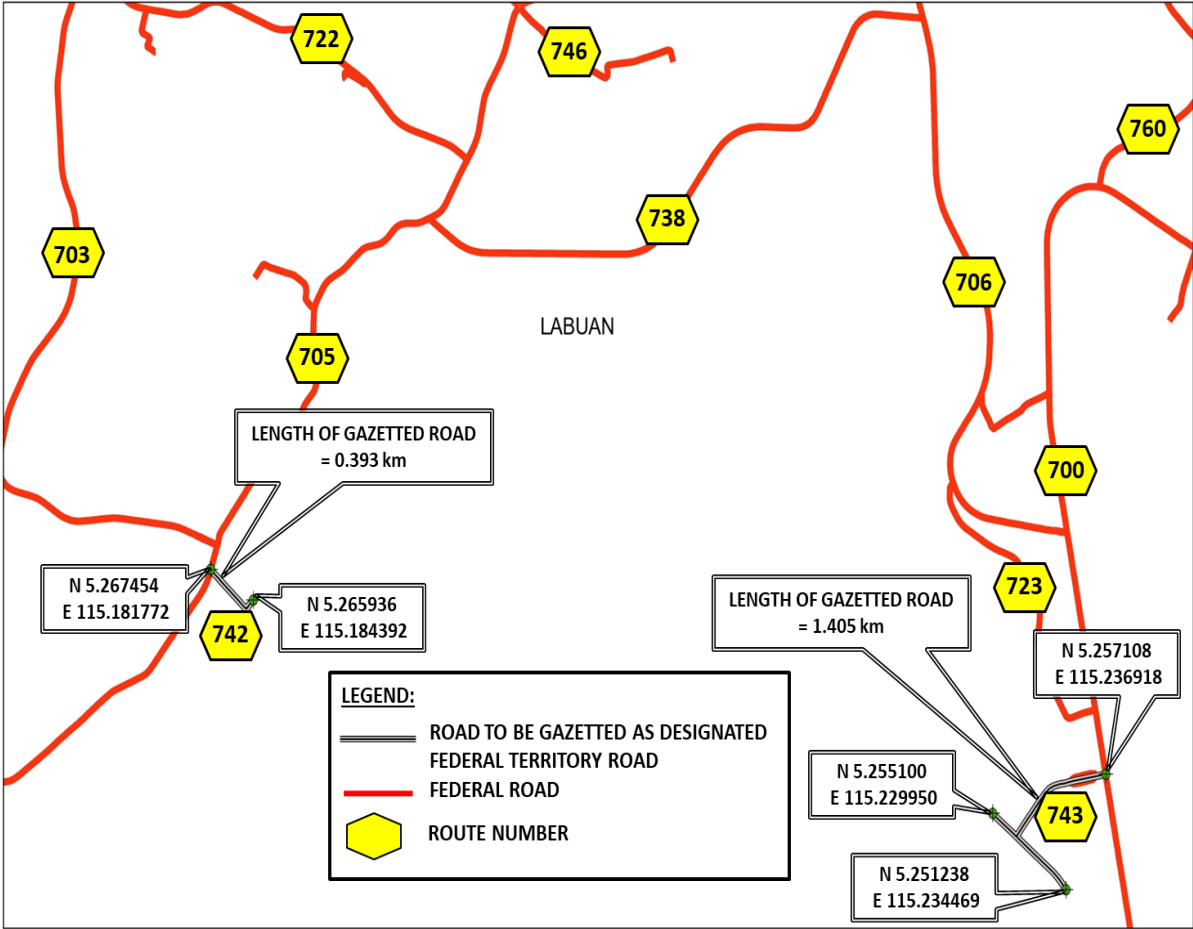
MAP 2: DESIGNATED FEDERAL TERRITORY ROAD FOR LABUAN



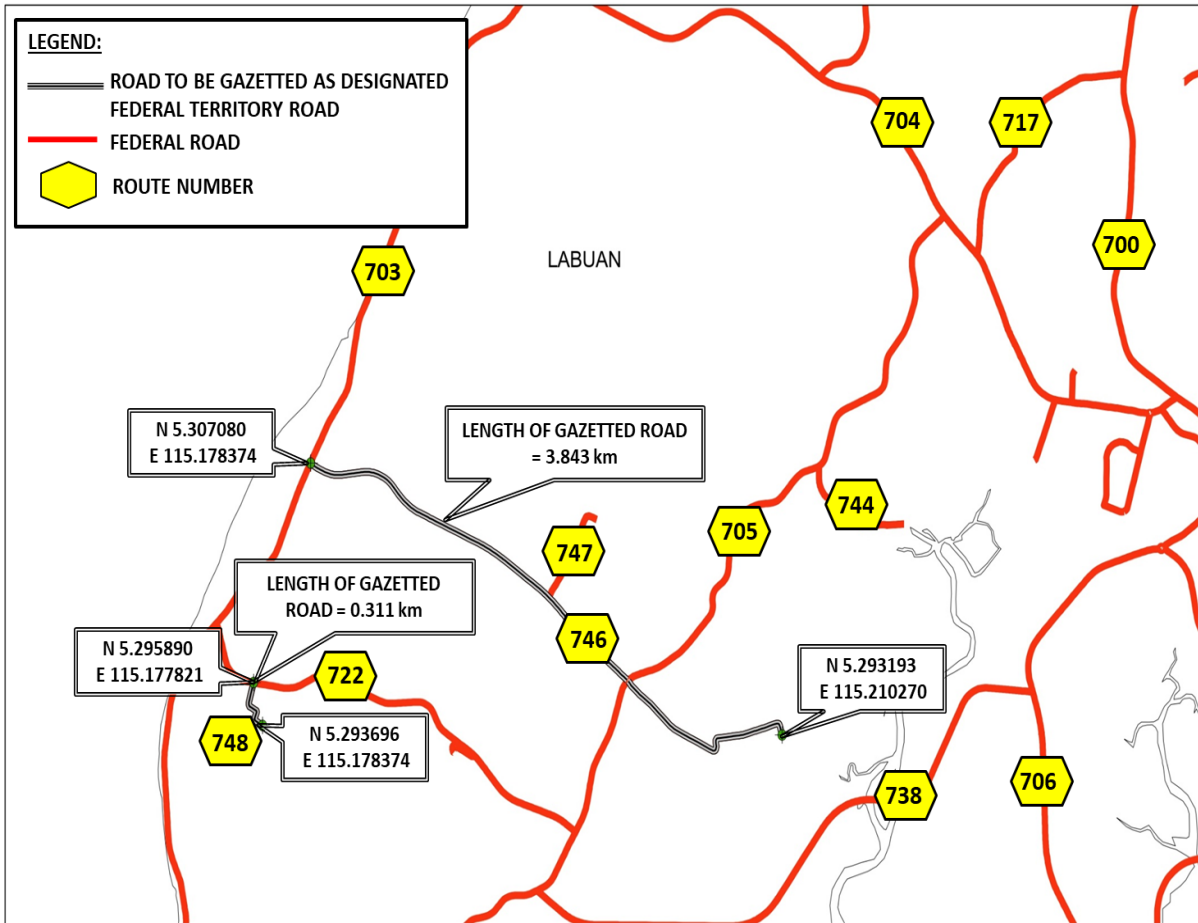
MAP 3: DESIGNATED FEDERAL TERRITORY ROAD FOR LABUAN



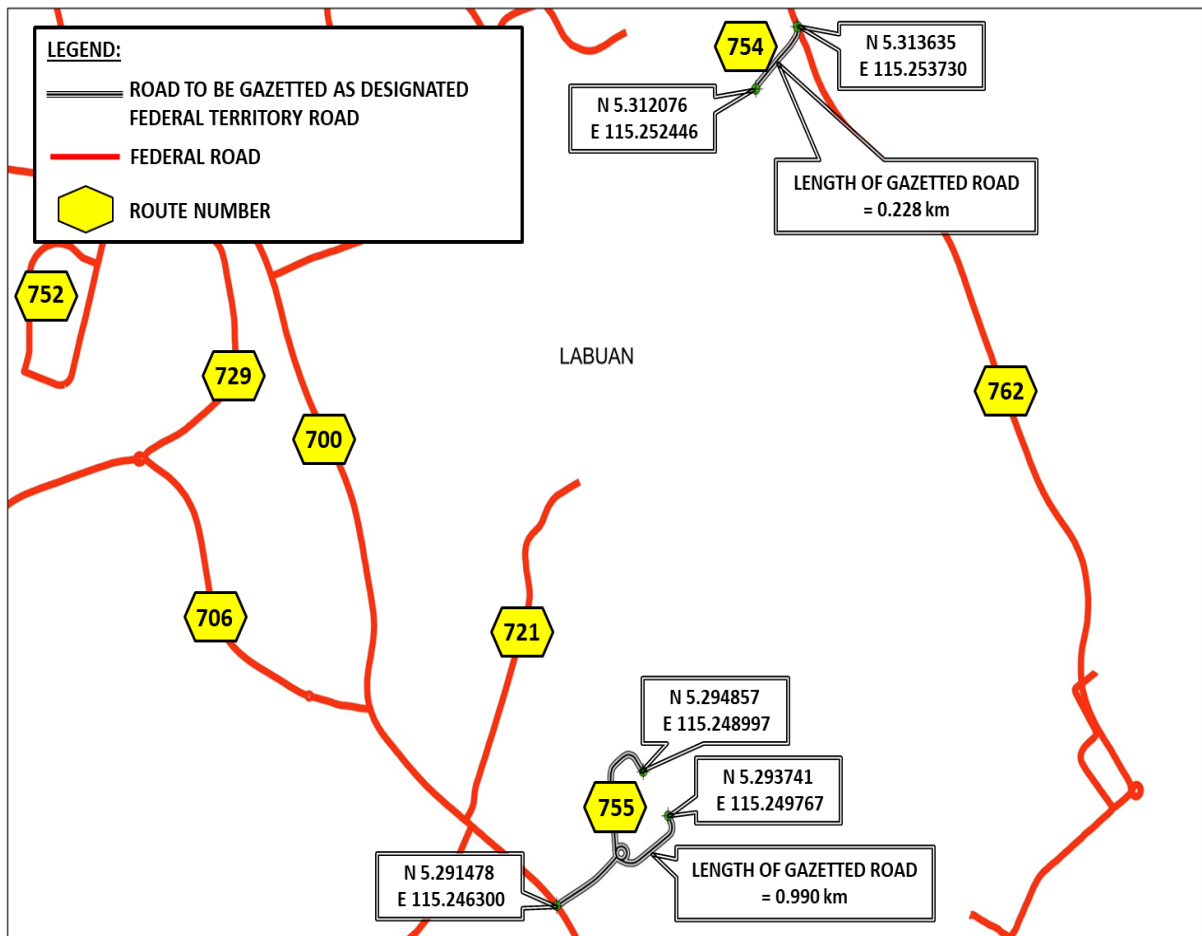
MAP 4: DESIGNATED FEDERAL TERRITORY ROAD FOR LABUAN



MAP 5: DESIGNATED FEDERAL TERRITORY ROAD FOR LABUAN



MAP 6: DESIGNATED FEDERAL TERRITORY ROAD FOR LABUAN



Dated 15 November 2023
[KKR.PUU.110-1/6/17; PN(PU2)460/Jld. 130]

DATO SRI ALEXANDER NANTA LINGGI
Minister of Works