



12 September 2011
12 September 2011
P.U. (A) 321

WARTA KERAJAAN PERSEKUTUAN

FEDERAL GOVERNMENT GAZETTE

PERINTAH JALAN PERSEKUTUAN (MALAYSIA BARAT)
(PINDAAN) (NO. 11) 2011

*FEDERAL ROADS (WEST MALAYSIA) (AMENDMENT)
(NO. 11) ORDER 2011*



DISIARKAN OLEH/
PUBLISHED BY
JABATAN PEGUAM NEGARA/
ATTORNEY GENERAL'S CHAMBERS

AKTA JALAN PERSEKUTUAN 1959

PERINTAH JALAN PERSEKUTUAN (MALAYSIA BARAT) (PINDAAN) (NO. 11) 2011

PADA menjalankan kuasa yang diberikan oleh seksyen 3 Akta Jalan Persekutuan 1959 [Akta 376], Menteri, setelah berunding dengan Kerajaan Negeri Kedah, membuat perintah yang berikut:

Nama dan permulaan kuat kuasa

1. (1) Perintah ini bolehlah dinamakan **Perintah Jalan Persekutuan (Malaysia Barat) (Pindaan) (No. 11) 2011**.

(2) Perintah ini mula berkuat kuasa pada 13 September 2011.

Pindaan Jadual Pertama

2. Perintah Jalan Persekutuan (Malaysia Barat) 1989 [P.U. (A) 401/1989] dipinda dalam Jadual Pertama di bawah kepala “Negeri Kedah Darul Aman”—

(a) dengan memasukkan selepas butiran 56 butiran yang berikut:

“(57). *(Laluan 255): Jalan Sultanah Bahiyah*

Dari persimpangannya dengan Laluan 256 Jalan Langgar di koordinat U 679575.00, T 267777.00 dan berakhir di persimpangan dengan Laluan 1 Jalan Alor Setar-Butterworth di koordinat U 673343.00, T 264541.00 sebagaimana yang ditunjukkan dalam Peta: Jalan Sultanah Bahiyah, Negeri Kedah.

Jarak sepanjang 13.84 km.

(58). *(Laluan 256): Jalan Langgar*

Dari persimpangannya dengan Laluan 175 Jalan Gurun-Kepala Batas di koordinat U 680528.00, T 268426.00 dan berakhir di persimpangan dengan Laluan 1 Jalan Alor Setar-Butterworth di

koordinat U 677157.00, T 264858.00 sebagaimana yang ditunjukkan dalam Peta: Jalan Langgar, Negeri Kedah.

Jarak sepanjang 5.63 km.

(59). *(Laluan 257): Jalan Lencongan Barat*

Dari persimpangannya dengan Laluan 1 Jalan Alor Setar-Butterworth di koordinat U 628456.00, T 280363.00 dan berakhir di persimpangan dengan Laluan 1 Jalan Alor Setar-Butterworth di koordinat U 621642.00, T 276410.00 sebagaimana yang ditunjukkan dalam Peta: Jalan Lencongan Barat, Negeri Kedah.

Jarak sepanjang 12.00 km.

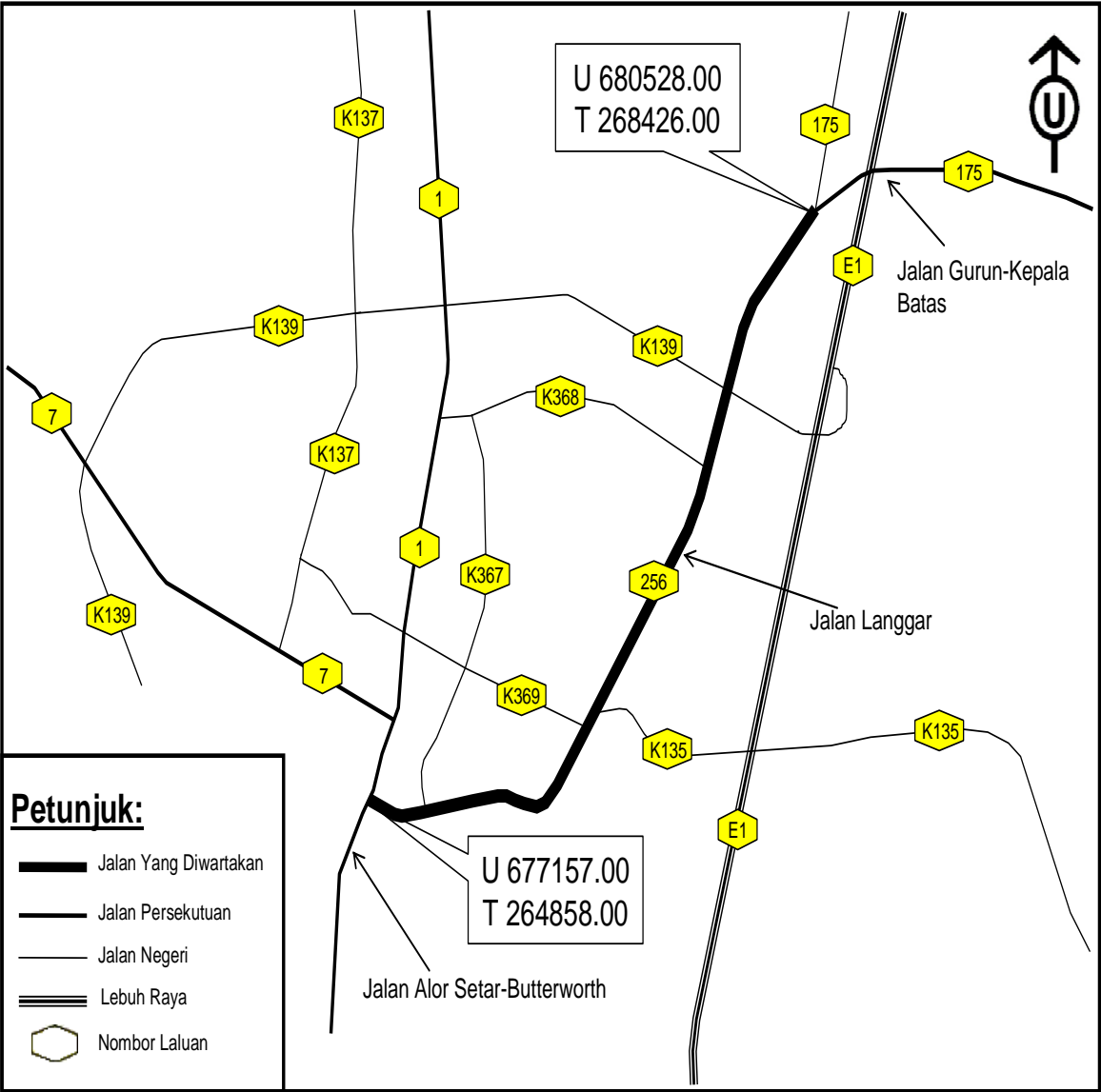
(60). *(Laluan 120): Jalan Ulu Melaka-Makam Mahsuri, Langkawi*

Dari persimpangannya dengan Laluan 112 Jalan Simpang Yooi-Padang Lallang, Langkawi di koordinat U 703758.00, T 199637.00 dan berakhir di Makam Mahsuri di koordinat U 702031.00, T 200545.00 sebagaimana yang ditunjukkan dalam Peta: Jalan Ulu Melaka-Makam Mahsuri, Langkawi, Negeri Kedah.

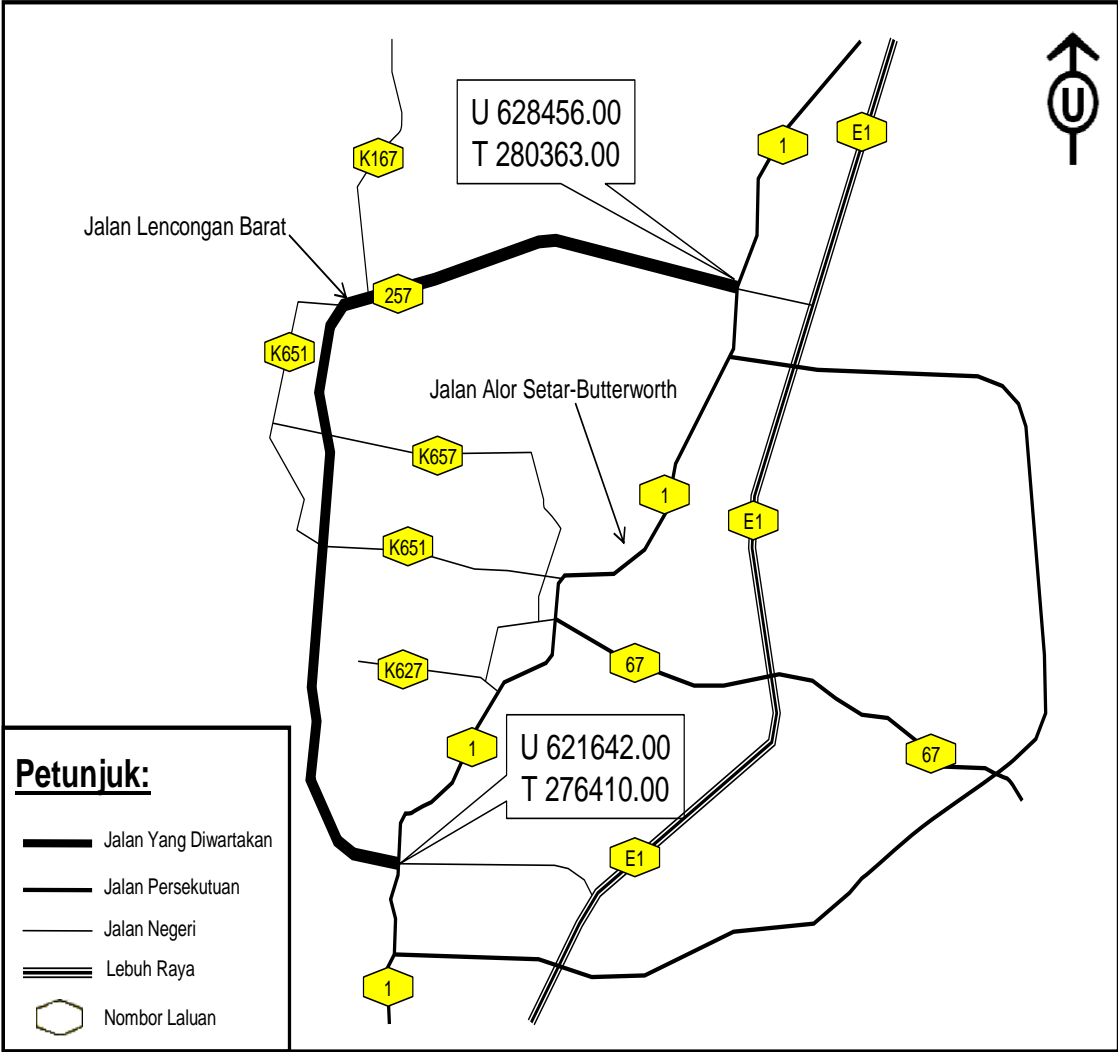
Jarak sepanjang 5.20 km.”; dan

- (b) dengan memasukkan selepas “PETA: JALAN GRIK-KUPANG-LUNAS, NEGERI KEDAH” peta yang berikut:

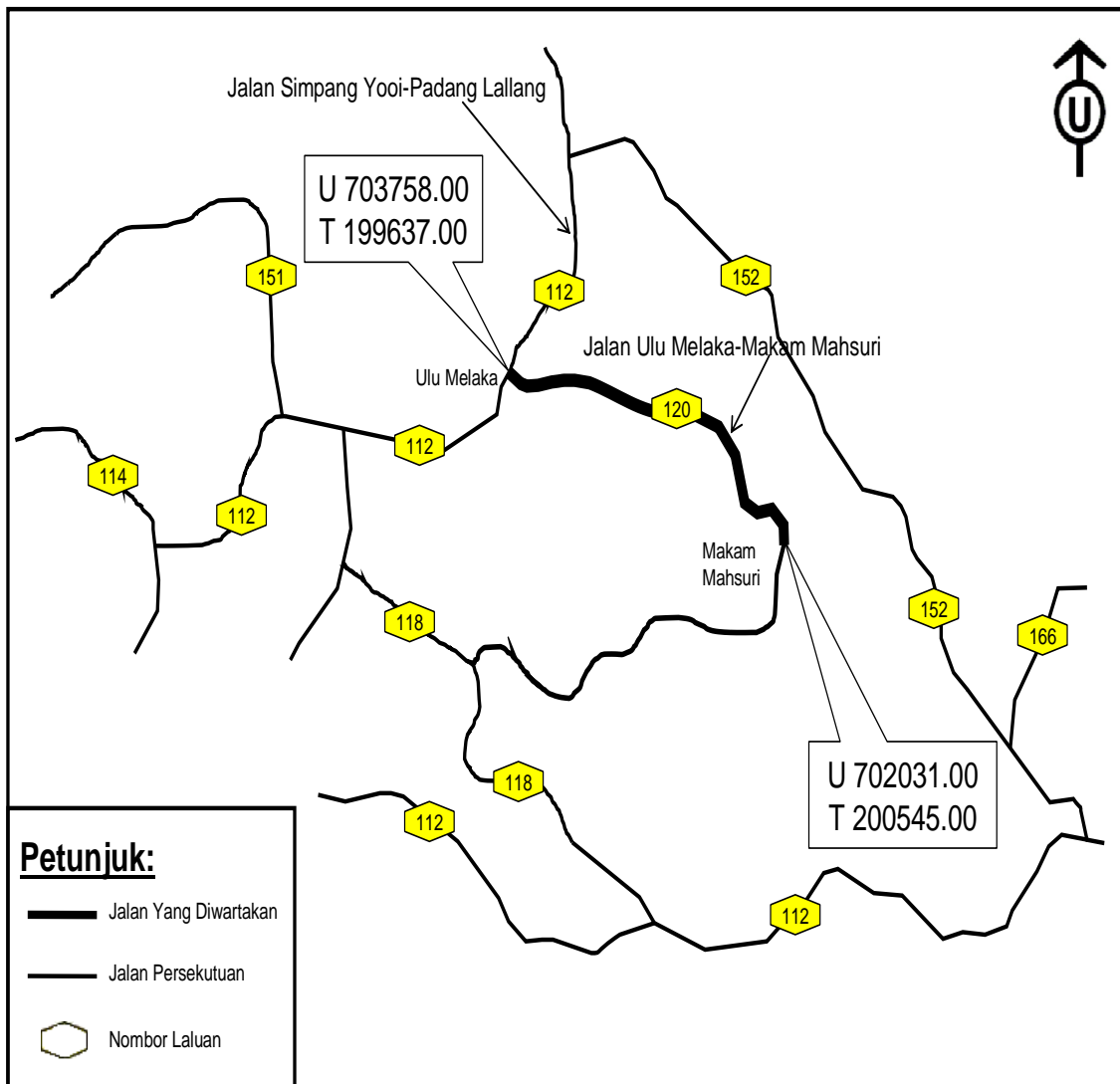
PETA: JALAN LANGGAR, NEGERI KEDAH



PETA: JALAN LENCONGAN BARAT, NEGERI KEDAH



PETA: JALAN ULU MELAKA-MAKAM MAHSURI, LANGKAWI, NEGERI KEDAH



”

Dibuat 22 Ogos 2011
[KKR.PUU.110-1/6/4 JLD.2; PN(PU2)391/XXIV]

DATO' SHAZIMAN BIN ABU MANSOR
Menteri Kerja Raya

[Akan dibentangkan di Dewan Rakyat di bawah seksyen 4 Akta Jalan Persekutuan 1959]

FEDERAL ROADS ACT 1959

FEDERAL ROADS (WEST MALAYSIA) (AMENDMENT) (NO. 11) ORDER 2011

IN exercise of the powers conferred by section 3 of the Federal Roads Act 1959 [Act 376], the Minister, after consultation with the State Government of Kedah, makes the following order:

Citation and commencement

1. (1) This order may be cited as the **Federal Roads (West Malaysia) (Amendment) (No. 11) Order 2011**.

(2) This Order comes into operation on 13 September 2011.

Amendment of First Schedule

2. The Federal Roads (West Malaysia) Order 1989 [P.U. (A) 401/1989] is amended in the First Schedule under the heading of “Negeri Kedah Darul Aman”—

(a) by inserting after item 56 the following items:

“(57). *(Route 255): Sultanah Bahiyah Road*

From its junction with Route 256 Langgar Road at coordinates N 679575.00, E 267777.00 and ending at the junction with Route 1 Alor Setar-Butterworth Road at coordinates N 673343.00, E 264541.00 as shown on the Map: Sultanah Bahiyah Road, Negeri Kedah.

A distance of 13.84 km.

(58). *(Route 256): Langgar Road*

From its junction with Route 175 Gurun-Kepala Batas Road at coordinates N 680528.00, E 268426.00 and ending at the junction with Route 1 Alor Setar-Butterworth Road at coordinates

N 677157.00, E 264858.00 as shown on the Map: Langgar Road, Negeri Kedah.

A distance of 5.63 km.

(59). *(Route 257): Lencongan Barat Road*

From its junction with Route 1 Alor Setar-Butterworth Road at coordinates N 628456.00, E 280363.00 and ending at the junction with Route 1 Alor Setar-Butterworth Road at coordinates N 621642.00, E 276410.00 as shown on the Map: Lencongan Barat Road, Negeri Kedah.

A distance of 12.00 km.

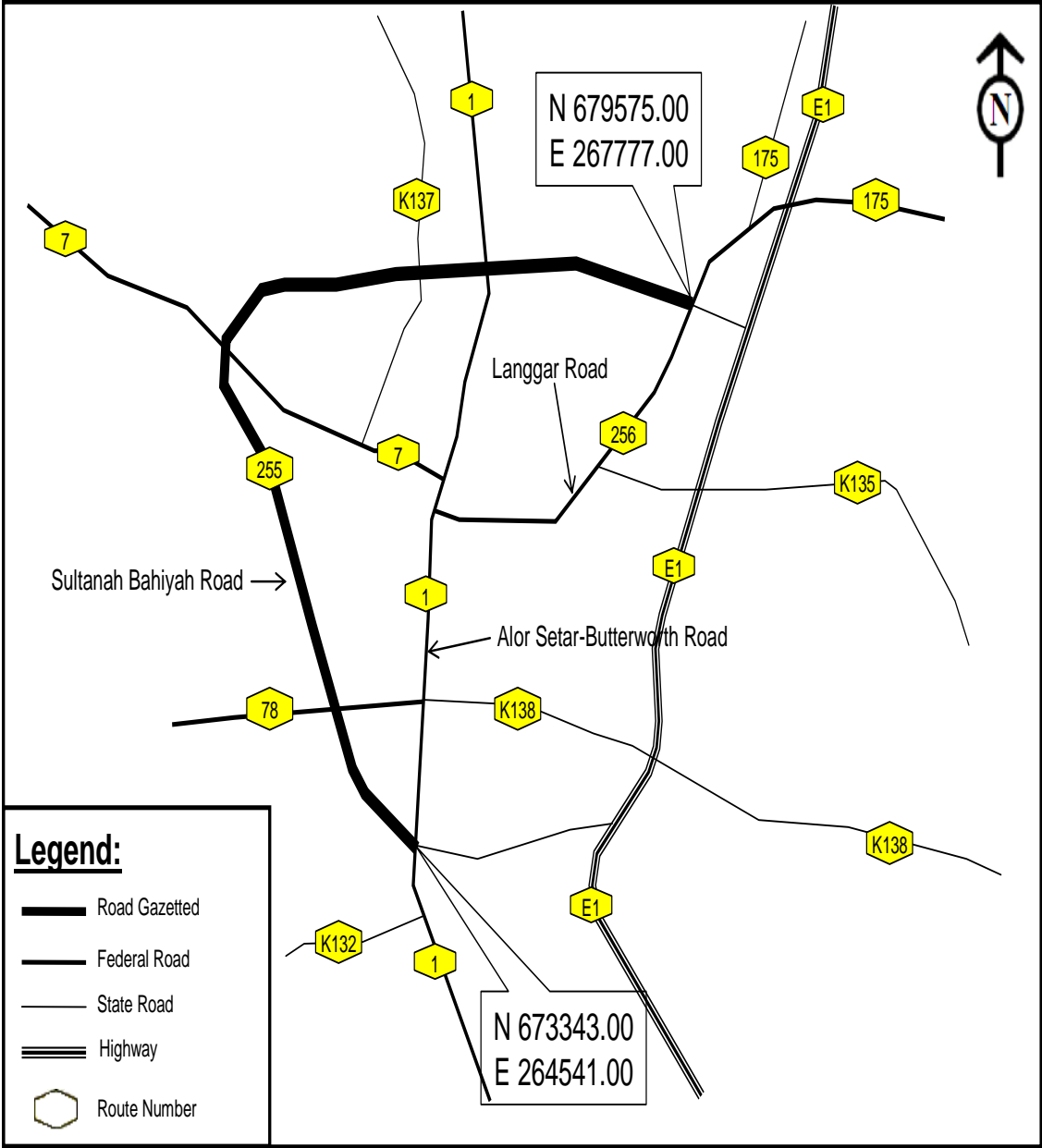
(60). *(Route 120): Ulu Melaka-Makam Mahsuri Road, Langkawi*

From its junction with Route 112 Simpang Yooi-Padang Lallang Road, Langkawi at coordinates N 703758.00, E 199637.00 and ending at Makam Mahsuri at coordinates N 702031.00, E 200545.00 as shown on the Map: Ulu Melaka-Makam Mahsuri Road, Langkawi, Negeri Kedah.

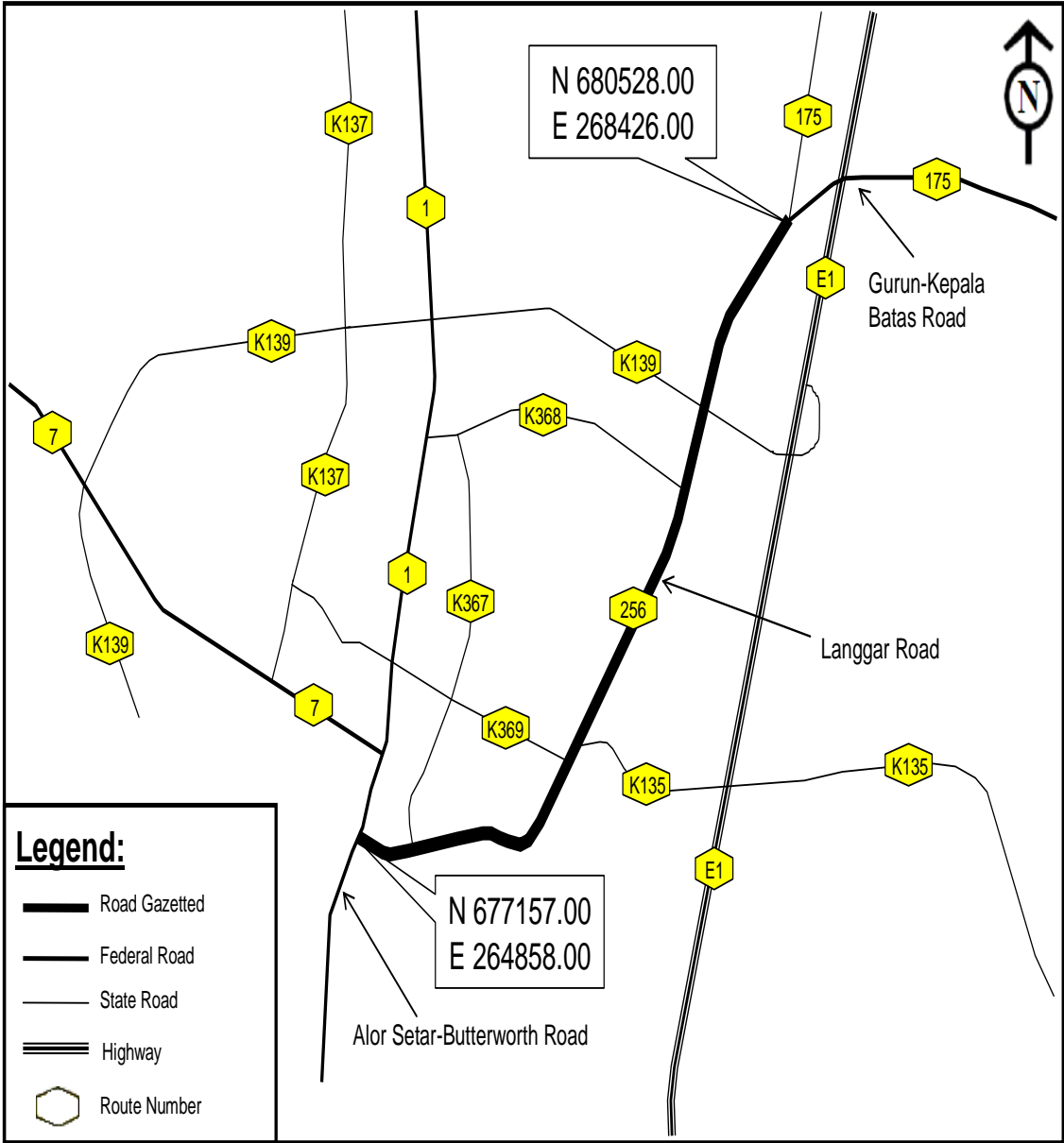
A distance of 5.20 km.”; and

(b) by inserting after the “MAP: GRIK-KUPANG-LUNAS ROAD, NEGERI KEDAH” the following maps:

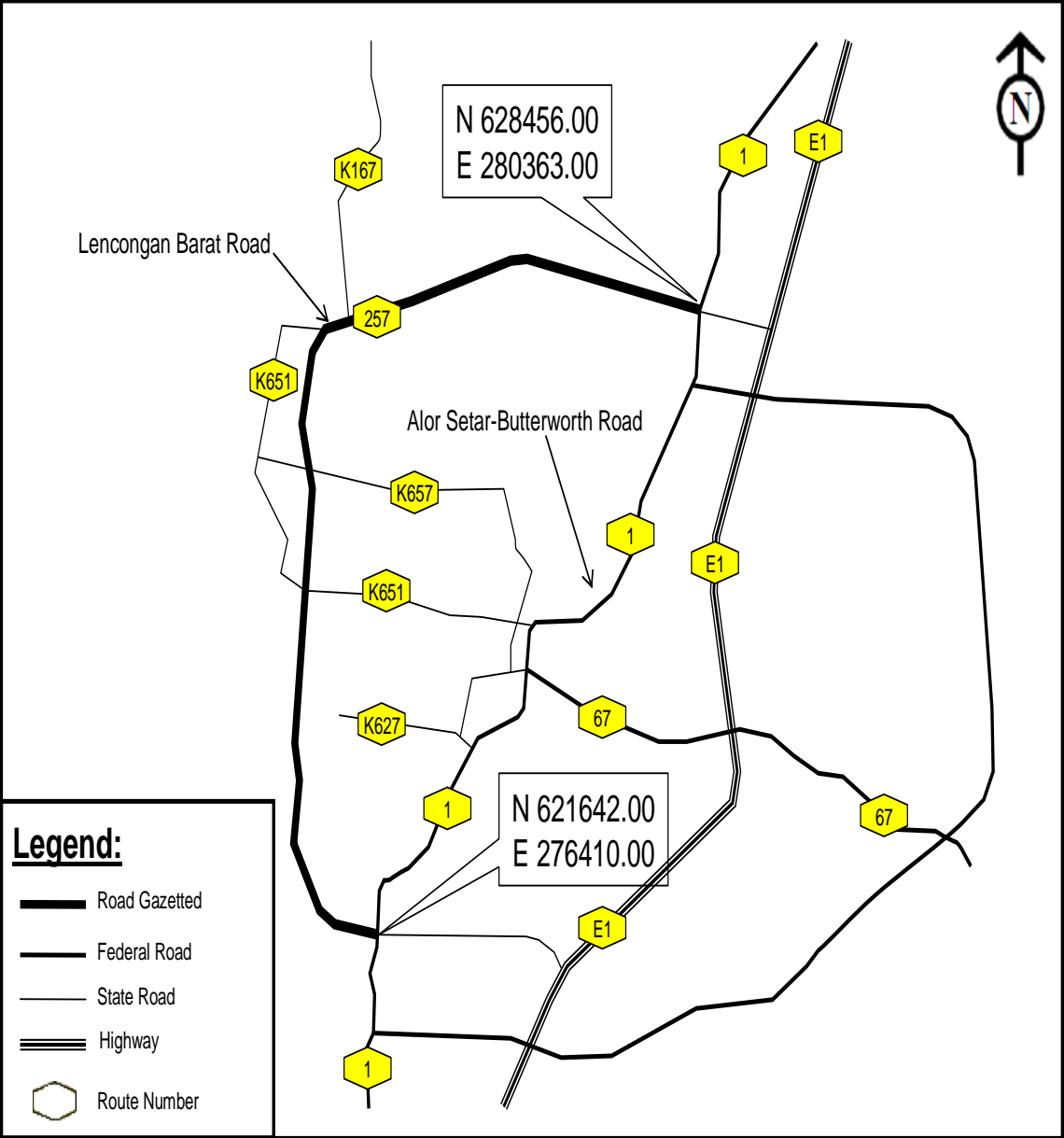
“MAP: SULTANAH BAHİYAH ROAD, NEGERI KEDAH



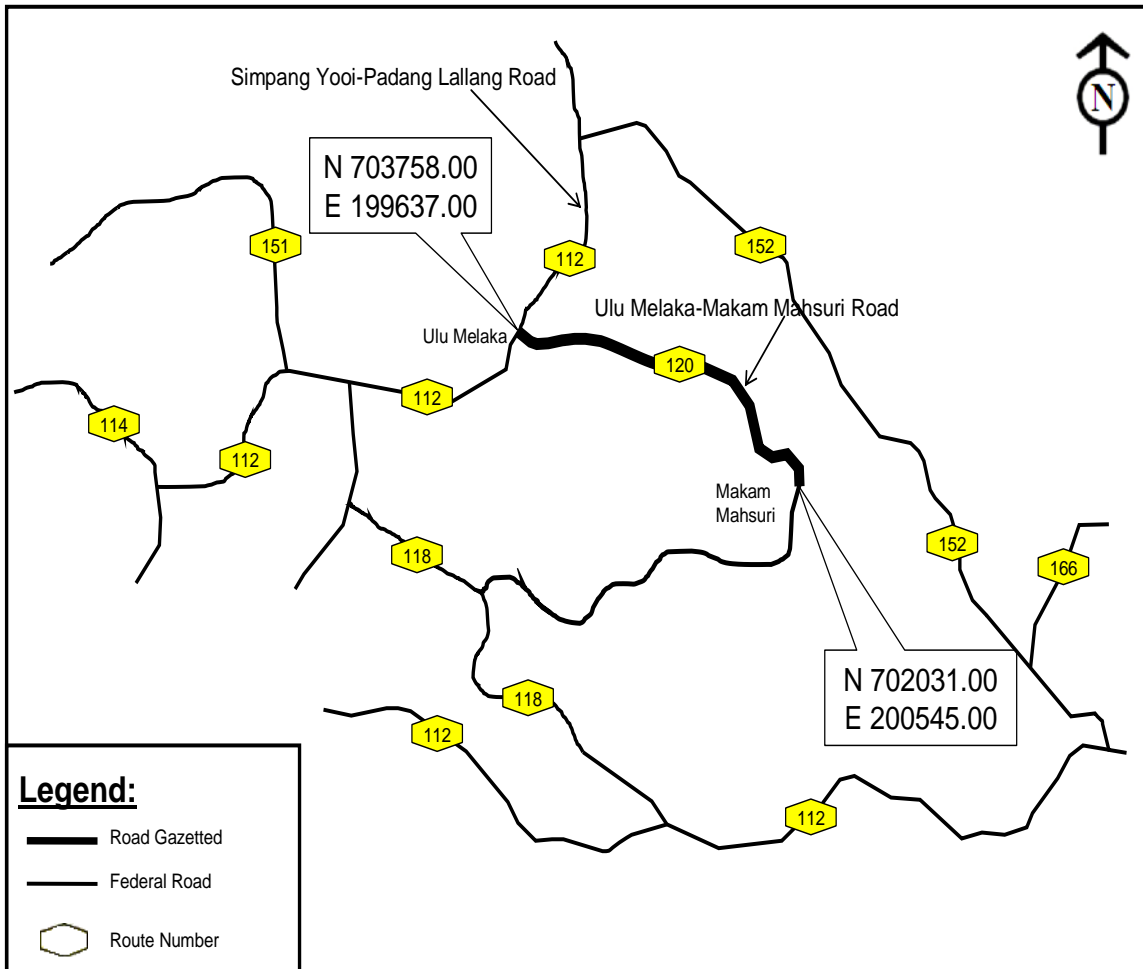
MAP: LANGGAR ROAD, NEGERI KEDAH



MAP: LENCONGAN BARAT ROAD, NEGERI KEDAH



MAP: ULU MELAKA–MAKAM MAHSURI ROAD, LANGKAWI, NEGERI KEDAH



Made 22 August 2011
[KKR.PUU.110-1/6/4 JLD.2; PN(PU2)391/XXIV]

DATO' SHAZIMAN BIN ABU MANSOR
Minister of Works

[To be laid before the Dewan Rakyat under section 4 of the Federal Roads Act 1959]