



2 November 2011
2 November 2011
P.U. (A) 364

WARTA KERAJAAN PERSEKUTUAN

*FEDERAL GOVERNMENT
GAZETTE*

PERINTAH JALAN PERSEKUTUAN (MALAYSIA BARAT)
(PINDAAN) (NO. 12) 2011

*FEDERAL ROADS (WEST MALAYSIA) (AMENDMENT)
(NO. 12) ORDER 2011*



DISIARKAN OLEH/
PUBLISHED BY
JABATAN PEGUAM NEGARA/
ATTORNEY GENERAL'S CHAMBERS

AKTA JALAN PERSEKUTUAN 1959

PERINTAH JALAN PERSEKUTUAN (MALAYSIA BARAT) (PINDAAN) (NO. 12) 2011

PADA menjalankan kuasa yang diberikan oleh seksyen 3 Akta Jalan Persekutuan 1959 [Akta 376], Menteri, setelah berunding dengan Kerajaan Negeri Sembilan, membuat perintah yang berikut:

Nama dan permulaan kuat kuasa

1. (1) Perintah ini bolehlah dinamakan **Perintah Jalan Persekutuan (Malaysia Barat) (Pindaan) (No. 12) 2011**.

(2) Perintah ini mula berkuat kuasa pada 2 November 2011.

Pindaan Jadual Pertama

2. Perintah Jalan Persekutuan (Malaysia Barat) 1989 [P.U. (A) 401/1989], yang disebut “Perintah ibu” dalam Perintah ini, dipinda dalam Jadual Pertama di bawah kepala “Negeri Sembilan Darul Khusus”—

(a) dengan menggantikan butiran 10 dengan butiran yang berikut:

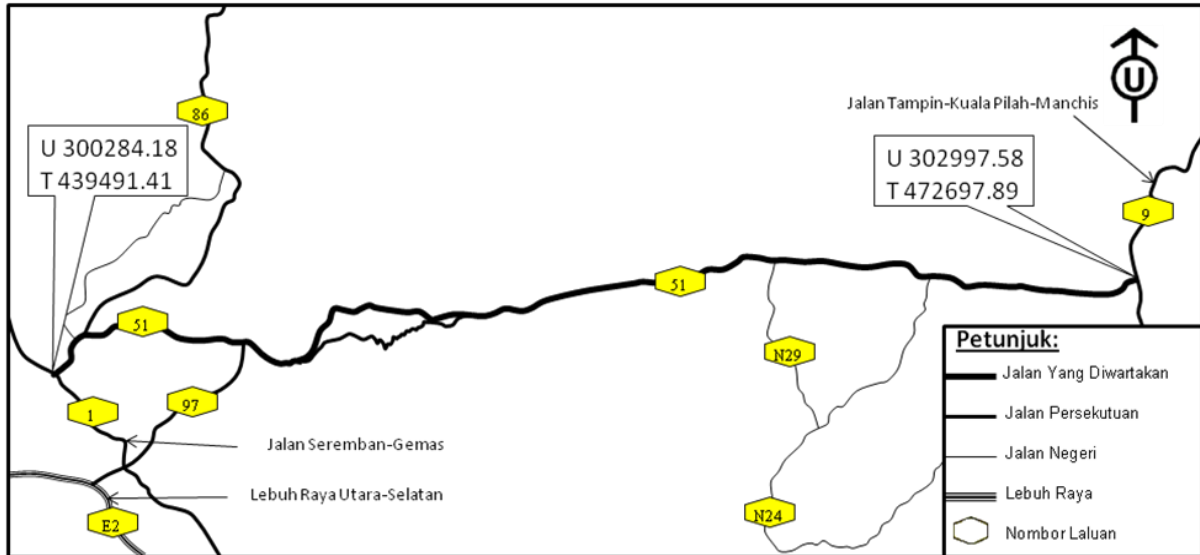
“10. *(Laluan 51): Jalan Seremban-Kuala Pilah*

Dari persimpangannya dengan Laluan 1 di koordinat Utara (U) 300284.18, Timur (T) 439491.41 dan berakhir di persimpangan dengan Laluan 9 di koordinat Utara (U) 302997.58, Timur (T) 472697.89 sebagaimana yang ditunjukkan dalam Peta 11: Jalan-Jalan Persekutuan Negeri Sembilan.

Jarak sepanjang 36.26 km.”; dan

(b) dengan memasukkan selepas “PETA 10: JALAN-JALAN PERSEKUTUAN NEGERI SEMBILAN” peta yang berikut:

“PETA 11: JALAN-JALAN PERSEKUTUAN NEGERI SEMBILAN



Pindaan Jadual Ketiga

3. Jadual Ketiga kepada Perintah ibu dipinda di bawah kepala “Negeri Sembilan Darul Khusus” —

(a) dengan memasukkan selepas butiran 6 butiran yang berikut:

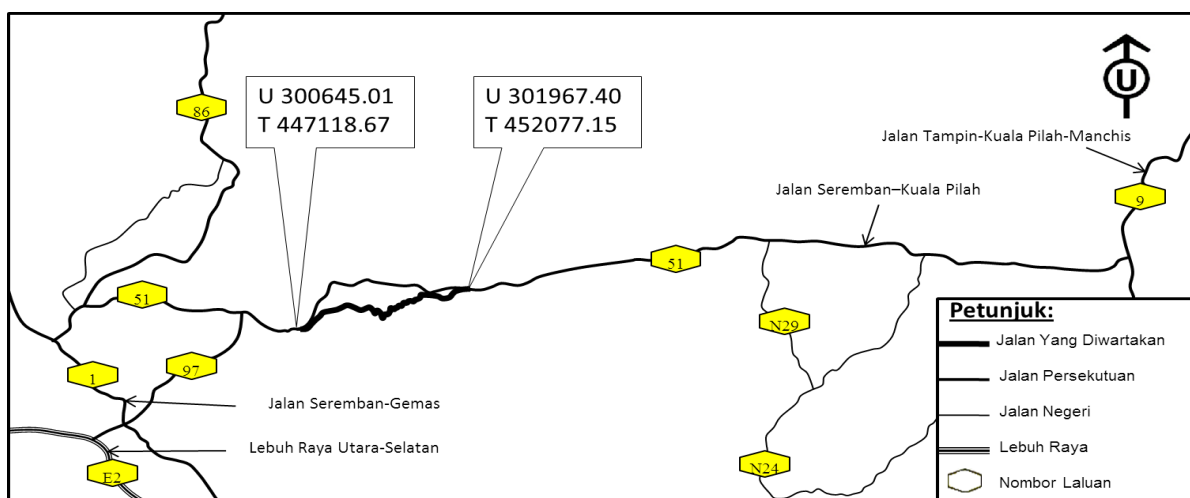
“7. (Laluan 361): Jalan Lama Bukit Putus

Dari persimpangannya dengan Laluan 51 Jalan Seremban-Kuala Pilah di koordinat Utara (U) 300645.01, Timur (T) 447118.67 dan berakhir di persimpangan dengan Laluan 51 di koordinat Utara (U) 301967.40, Timur (T) 452077.15 sebagaimana yang ditunjukkan dalam Peta 2: Jalan-Jalan Persekutuan Negeri Sembilan.

Jarak sepanjang 6.84 km.”; dan

(b) dengan memasukkan selepas “PETA: JALAN-JALAN PERSEKUTUAN NEGERI SEMBILAN” peta yang berikut:

“PETA 2: JALAN-JALAN PERSEKUTUAN NEGERI SEMBILAN



Dibuat 24 Oktober 2011
[KKR.PUU.110-1/6/9; PN(PU2)391/XXIV]

DATUK SERI SHAZIMAN BIN ABU MANSOR
Menteri Kerja Raya

[Akan dibentangkan di Dewan Rakyat di bawah seksyen 4 Akta Jalan Persekutuan 1959]

FEDERAL ROADS ACT 1959

FEDERAL ROADS (WEST MALAYSIA) (AMENDMENT) (NO. 12) ORDER 2011

IN exercise of the powers conferred by section 3 of the Federal Roads Act 1959 [Act 376], the Minister, after consultation with the State Government of Negeri Sembilan, makes the following order:

Citation and commencement

1. (1) This order may be cited as the **Federal Roads (West Malaysia) (Amendment) (No. 12) Order 2011**.

(2) This Order comes into operation on 2 November 2011.

Amendment of First Schedule

2. The Federal Roads (West Malaysia) Order 1989 [*P.U. (A) 401/1989*], which is referred to as the “principal Order” in this Order, is amended in the First Schedule under the heading of “Negeri Sembilan Darul Khusus”—

(a) by substituting for item 10 the following item:

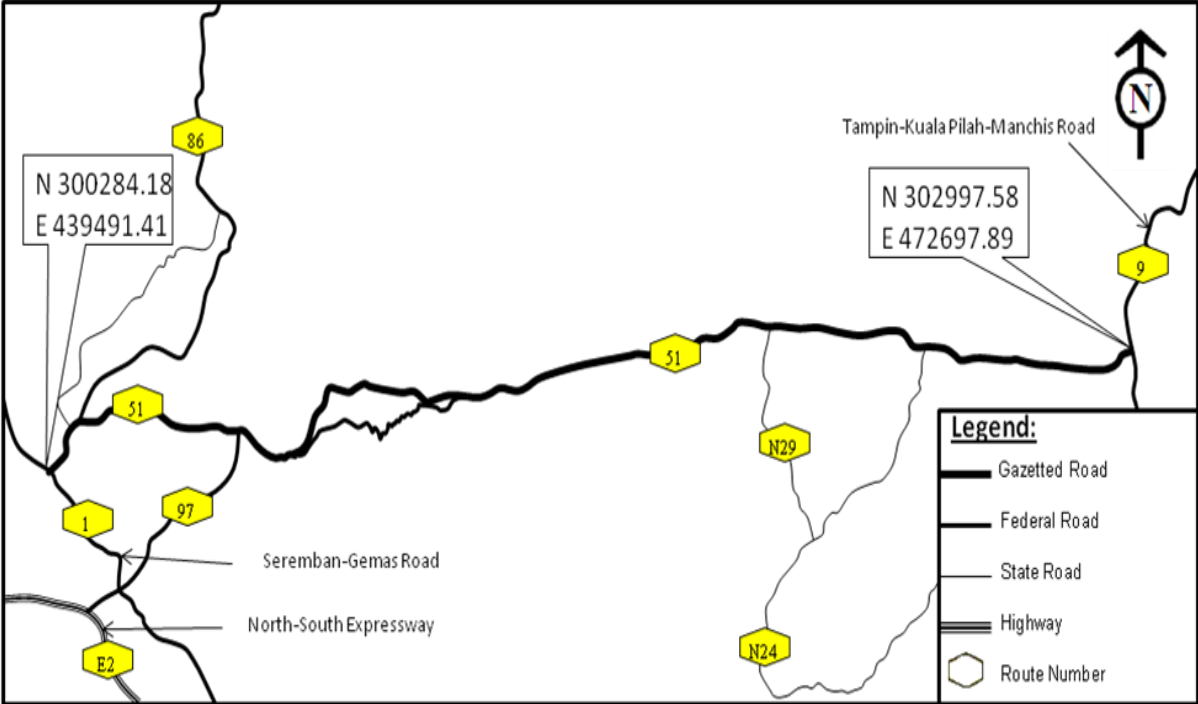
“10. (*Route 51*): *Seremban-Kuala Pilah Road*

From its junction with Route 1 at coordinates North (N) 300284.18, East (E) 439491.41 and ending at the junction with Route 9 at coordinates North (N) 302997.58, East (E) 472697.89 as shown on Map 11: Federal Roads of Negeri Sembilan.

A distance of 36.26 km.”; and

(b) by inserting after “MAP 10: FEDERAL ROADS OF NEGERI SEMBILAN” the following map:

“MAP 11: FEDERAL ROADS OF NEGERI SEMBILAN



Amendment of Third Schedule

3. The Third Schedule to the principal Order is amended under the heading of “Negeri Sembilan Darul Khusus”—

(a) by inserting after item 6 the following item:

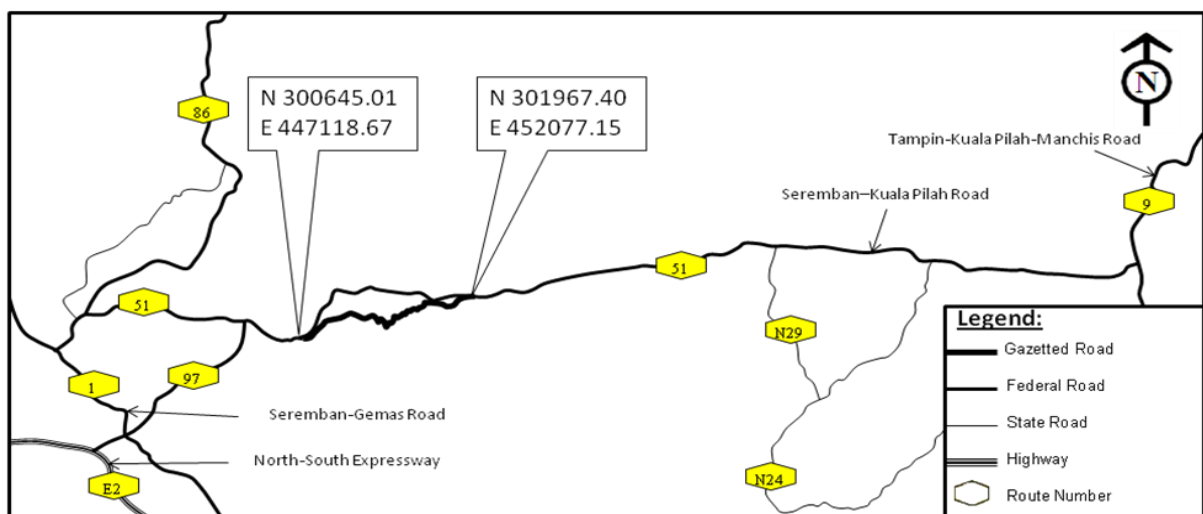
“7. (Route 361): *Jalan Lama Bukit Putus*

From its junction with Route 51 Seremban-Kuala Pilah Road at coordinates North (N) 300645.01, East (E) 447118.67 and ending at the junction with Route 51 at coordinates North (N) 301967.40, East (E) 452077.15 as shown on Map 2: Federal Roads of Negeri Sembilan.

A distance of 6.84 km.”; and

(b) by inserting after “MAP: FEDERAL ROADS OF NEGERI SEMBILAN” the following map:

“MAP 2: FEDERAL ROADS OF NEGERI SEMBILAN



Made 24 October 2011
[KKR.PUU.110-1/6/9; PN(PU2)391/XXIV]

DATUK SERI SHAZIMAN BIN ABU MANSOR
Minister of Works

[To be laid before the Dewan Rakyat under section 4 of the Federal Roads Act 1959]