



31 Mac 2014
31 March 2014
P.U. (A) 84

WARTA KERAJAAN PERSEKUTUAN

*FEDERAL GOVERNMENT
GAZETTE*

PERINTAH JALAN-JALAN PERSEKUTUAN
(PENGURUSAN PERSENDIRIAN) (PUNGUTAN TOL)
(JAMBATAN SULTAN ABDUL HALIM MU'ADZAM SHAH)
2014

*FEDERAL ROADS (PRIVATE MANAGEMENT)
(COLLECTION OF TOLLS) (JAMBATAN SULTAN ABDUL
HALIM MU'ADZAM SHAH) ORDER 2014*



DISIARKAN OLEH/
PUBLISHED BY
JABATAN PEGUAM NEGARA/
ATTORNEY GENERAL'S CHAMBERS

AKTA JALAN-JALAN PERSEKUTUAN (PENGURUSAN PERSENDIRIAN) 1984

PERINTAH JALAN-JALAN PERSEKUTUAN (PENGURUSAN PERSENDIRIAN)
(PUNGUTAN TOL) (JAMBATAN SULTAN ABDUL HALIM MU'ADZAM SHAH) 2014

PADA menjalankan kuasa yang diberikan oleh seksyen 2 Akta Jalan-Jalan Persekutuan (Pengurusan Persendirian) 1984 [*Akta 306*], Menteri membuat perintah yang berikut:

Nama dan permulaan kuat kuasa

1. (1) Perintah ini bolehlah dinamakan **Perintah Jalan-Jalan Persekutuan (Pengurusan Persendirian) (Pungutan Tol) (Jambatan Sultan Abdul Halim Mu'adzam Shah) 2014**.

(2) Perintah ini mula berkuat kuasa pada 1 April 2014.

Pemberikuasaan untuk memungut tol

2. (1) Jambatan Kedua Sdn. Bhd. atau agennya diberi kuasa—

(a) bagi tempoh mulai 1 April 2014 sehingga 7 November 2053, untuk meminta, memungut dan menyimpan tol yang berkenaan yang dinyatakan dalam ruang (2) Jadual Pertama mengikut tempoh yang dinyatakan dalam ruang (1) Jadual Pertama, bagi penggunaan ke mana-mana arah mana-mana bahagian jalan yang dikenali sebagai Jambatan Sultan Abdul Halim Mu'adzam Shah bermula dari Persimpangan Bertingkat Batu Maung di koordinat U586043.349, T256371.651 Grid *Rectified Skew Orthomorphic* (RSO) dan berakhir di Persimpangan Bertingkat Batu Kawan di koordinat U581396.462, T276071.127 Grid RSO, kedua-dua jarak diukur dari Persimpangan Bertingkat Batu Maung yang bersambung dengan Lebuhraya Tun Dr. Lim Chong Eu/Lebuhraya Bayan Lepas, termasuk Plaza Tol Jambatan Sultan Abdul Halim Mu'adzam Shah, Persimpangan Bertingkat Bunga Cengkih Batu Kawan yang menghubungkan ke jalan utama kawasan

pembangunan Perbadanan Kemajuan Negeri Pulau Pinang di Batu Kawan, Plaza Tol Bandar Cassia dan Persimpangan Bertingkat Batu Kawan yang bersambung dengan Lebuhraya Utara Selatan, iaitu suatu jarak sepanjang 24 kilometer, oleh kelas kenderaan yang dinyatakan dalam ruang (2) Jadual Pertama; dan

- (b) bagi tempoh dari 1 April 2014 sehingga 31 Disember 2038, untuk meminta, memungut dan menyimpan tol yang berkenaan yang dinyatakan dalam ruang (2) Jadual Kedua mengikut tempoh yang dinyatakan dalam ruang (1) Jadual Kedua bagi penggunaan ke mana-mana arah mana-mana bahagian jalan yang dikenali sebagai Jalan Penghubung bermula dari Persimpangan Bertingkat Batu Kawan di koordinat U581396.462, T276071.127 Grid RSO yang bersambung dengan Lebuhraya Utara Selatan dan berakhir di Persimpangan Bertingkat Bunga Cengkih Batu Kawan di koordinat U79049.563, T110984.558 Grid RSO di kawasan pembangunan Perbadanan Kemajuan Negeri Pulau Pinang di Batu Kawan, iaitu suatu jarak sepanjang 4.672 kilometer, oleh kelas kenderaan yang dinyatakan dalam ruang (2) Jadual Kedua.

(2) Jalan yang dinyatakan dalam subsubperenggan (1)(a) dan (b) yang bagi penggunaannya tol dibenarkan diminta, dipungut dan disimpan ditunjukkan dalam peta dalam Jadual Ketiga dan Keempat.

Pembayaran tol

3. (1) Tol yang disebut dalam subsubperenggan 2(1)(a) hendaklah kena dibayar oleh pemandu kenderaan sebelum memasuki Plaza Tol Bandar Cassia di kilometer 0.0 atau Plaza Tol Jambatan Sultan Abdul Halim Mu'adzam Shah di kilometer 1.9 bagi kenderaan yang meneruskan perjalanan ke Batu Maung melalui Jambatan Sultan Abdul Halim Mu'adzam Shah.

(2) Tol yang disebut dalam subsubperenggan 2(1)(b) hendaklah kena dibayar oleh pemandu kenderaan sebelum memasuki Plaza Tol Bandar Cassia di kilometer 0.0 bagi kenderaan yang meneruskan perjalanan ke Batu Kawan atau Batu Maung dan dari Batu Maung atau Batu Kawan yang meneruskan perjalanan ke Lebuhraya Utara Selatan.

(3) Seseorang pemandu kenderaan yang menggunakan kad atau peranti elektronik hendaklah melalui lorong tol yang mempunyai suatu mesin pembaca kad atau peranti elektronik, menghampiri mesin pembaca itu dan menyentuhkan kad atau peranti elektronik pada mesin pembaca itu, dan tol yang kena dibayar hendaklah ditolak daripada kad atau peranti elektronik itu.

(4) Seseorang pemandu kenderaan yang menggunakan tag elektronik hendaklah, sebelum melalui lorong tag elektronik yang dikhaskan, mempamerkan tag elektronik atau tag elektronik dengan kad atau peranti elektronik di cermin hadapan kenderaan, dan tol yang kena dibayar hendaklah ditolak daripada tag elektronik atau kad atau peranti elektronik itu.

(5) “Kad atau peranti elektronik” dan “tag elektronik” yang disebut dalam perenggan ini ertinya—

- (a) sesuatu kad atau peranti elektronik dan tag elektronik yang dibenarkan oleh Menteri, yang dikeluarkan bagi maksud pembayaran tol;
- (b) berhubung dengan sesuatu kad atau peranti elektronik, suatu kad atau peranti elektronik yang boleh dibaca oleh mesin pembaca yang dipasang di lorong tol; dan
- (c) berhubung dengan sesuatu tag elektronik, suatu tag elektronik yang boleh menyebabkan palang di lorong tag elektronik yang dikhaskan dinaikkan secara elektronik.

Pengecualian daripada pembayaran tol

4. Walau apa pun peruntukan Perintah ini, kenderaan yang dinyatakan dalam Jadual Kelima dikecualikan daripada pembayaran tol.

JADUAL PERTAMA
[Subsubperenggan 2(1)(a)]

KADAR TOL

(BAGI PLAZA TOL BANDAR CASSIA DAN PLAZA TOL JAMBATAN SULTAN ABDUL
HALIM MU'ADZAM SHAH)

(1) <i>Tempoh Operasi</i>	(2) <i>Tol Kena Dibayar (RM) Mengikut Kelas Kenderaan</i>					
	Kelas 0	Kelas 1	Kelas 2	Kelas 3	Kelas 4	Kelas 5
1.4.2014 – 31.3.2018	1.70	8.50	30.50	70.10	8.50	26.20

KELAS KENDERAAN

- Kelas 0 : Motosikal
- Kelas 1 : Kenderaan yang mempunyai dua gandar dan tiga atau empat roda (tidak termasuk teksi dan bas)
- Kelas 2 : Kenderaan yang mempunyai dua gandar dan enam roda (tidak termasuk bas)
- Kelas 3 : Kenderaan yang mempunyai tiga atau lebih gandar (tidak termasuk bas)
- Kelas 4 : Teksi
- Kelas 5 : Bas

Bagi maksud mengira bilangan gandar dan roda sesuatu kenderaan, gandar dan roda mana-mana treler yang ditarik oleh kenderaan itu hendaklah termasuk sebagai sebahagian daripada gandar dan roda kenderaan itu.

JADUAL KEDUA
[Subsubperenggan 2(1)(b)]

KADAR TOL
(BAGI PLAZA TOL BANDAR CASSIA)

(1) <i>Tempoh Operasi</i>	(2) <i>Tol Kena Dibayar (RM) Mengikut Kelas Kenderaan</i>					
	Kelas 0	Kelas 1	Kelas 2	Kelas 3	Kelas 4	Kelas 5
1.4.2014 – 31.12.2038	—	0.60	0.90	1.20	0.30	0.50

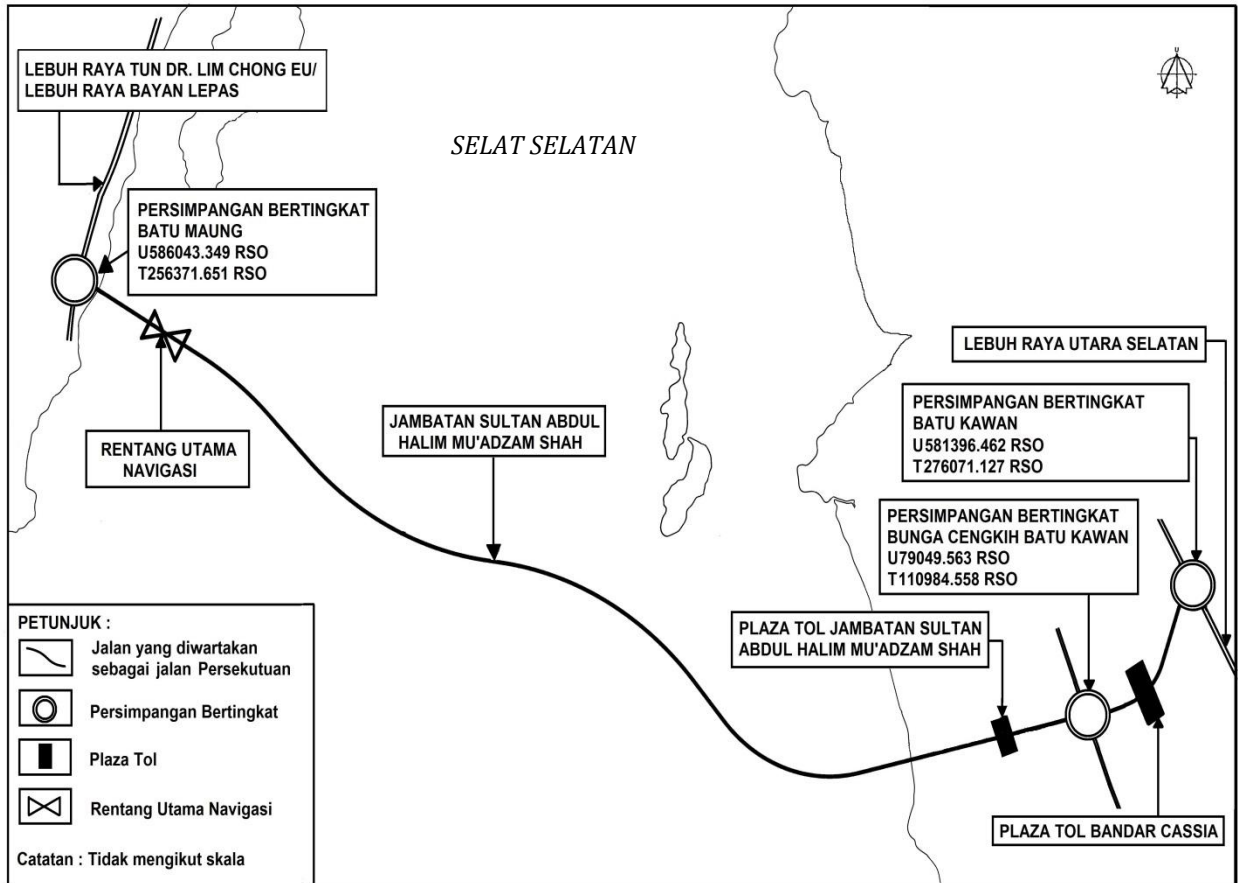
KELAS KENDERAAN

- Kelas 0 : Motosikal
- Kelas 1 : Kenderaan yang mempunyai dua gandar dan tiga atau empat roda (tidak termasuk teksi dan bas)
- Kelas 2 : Kenderaan yang mempunyai dua gandar dan enam roda (tidak termasuk bas)
- Kelas 3 : Kenderaan yang mempunyai tiga atau lebih gandar (tidak termasuk bas)
- Kelas 4 : Teksi
- Kelas 5 : Bas

Bagi maksud mengira bilangan gandar dan roda sesuatu kenderaan, gandar dan roda mana-mana treler yang ditarik oleh kenderaan itu hendaklah termasuk sebagai sebahagian daripada gandar dan roda kenderaan itu.

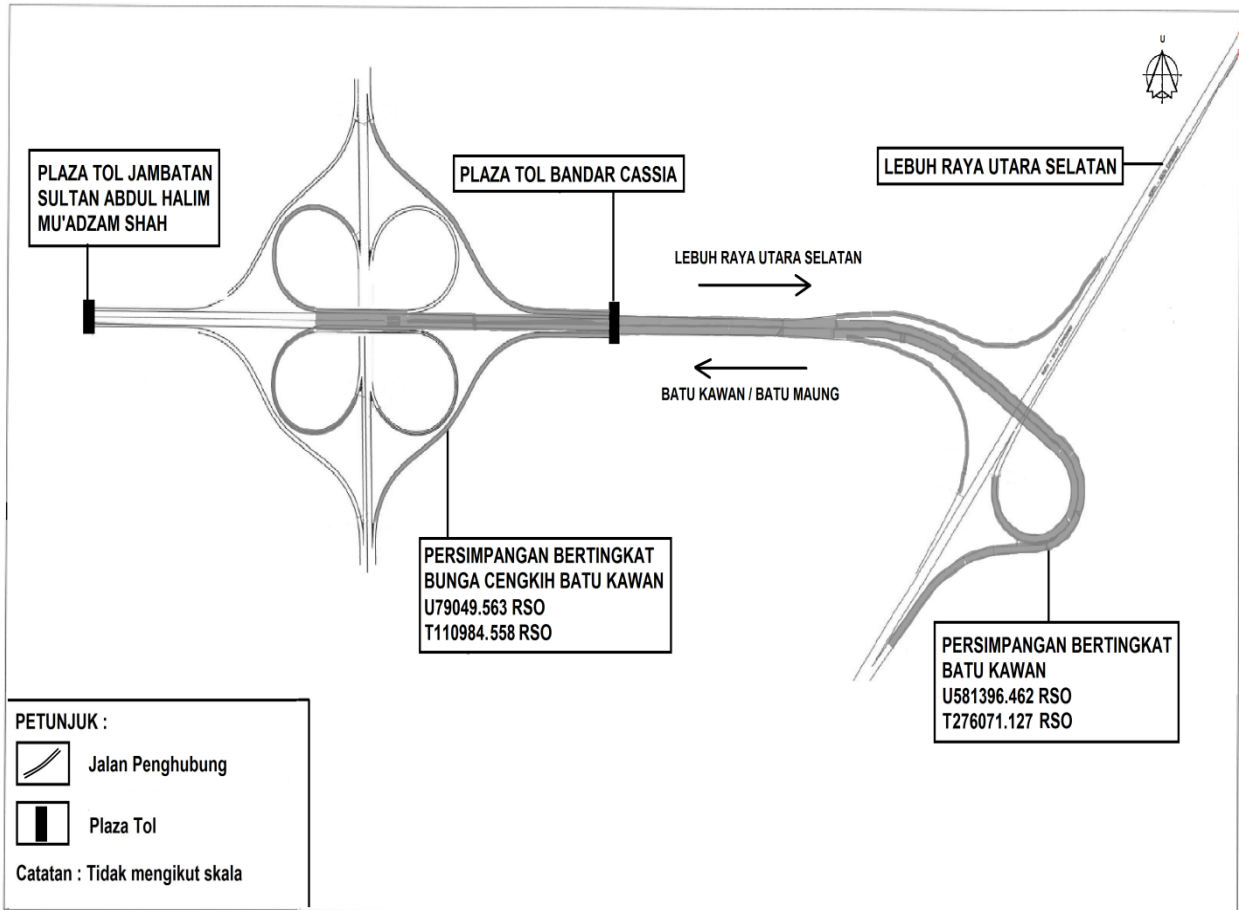
JADUAL KETIGA
[Subperenggan 2(2)]

PETA JAMBATAN SULTAN ABDUL HALIM MU'ADZAM SHAH



JADUAL KEEMPAT
[Subperenggan 2(2)]

PETA JALAN PENGHUBUNG



JADUAL KELIMA

[Perenggan 4]

KENDERAAN YANG DIKECUALIKAN

1. Mana-mana kenderaan yang membawa Yang di-Pertuan Agong atau Raja Permaisuri Agong, Raja-Raja atau Permaisuri Baginda, Yang di-Pertua Negeri bagi Negeri-Negeri Melaka, Pulau Pinang, Sabah dan Sarawak atau isteri-isteri mereka, Dato'-Dato' Undang Negeri Sembilan atau Tengku Besar Tampin atau isteri-isteri mereka, Tengku Mahkota atau Raja Muda mana-mana Negeri atau isteri-isteri mereka, Raja Di-Hilir Perak atau isterinya atau mana-mana pembesar asing yang datang melawat.
2. Mana-mana kenderaan Kerajaan yang membawa Perdana Menteri atau Timbalan Perdana Menteri.
3. Semua kenderaan tentera yang dimiliki oleh Kerajaan atau mana-mana angkatan pelawat yang ditakrifkan dalam Akta Angkatan Pelawat 1960 [*Akta 432*].
4. Semua kenderaan Kerajaan yang digunakan semata-mata untuk tugas ambulans, tugas melawan kebakaran, tugas polis atau tugas menyelamatkan termasuk kenderaan pasukan penyelamat dari Jabatan Pertahanan Awam dan kenderaan dari Jabatan Penjara semasa menjalankan tugas mengiringi banduan.
5. Semua kenderaan yang bukan kenderaan Kerajaan yang digunakan semata-mata untuk tugas ambulans, tugas melawan kebakaran dan tugas menyelamatkan.
6. Semua motosikal beroda tiga atau beroda empat yang digunakan oleh mana-mana orang cacat.

Dibuat 28 Mac 2014
[KKR.PUU.110-1/7/31; PN(PU2)426/LV]

DATUK HAJI FADILLAH BIN HAJI YUSOF
Menteri Kerja Raya

FEDERAL ROADS (PRIVATE MANAGEMENT) ACT 1984

FEDERAL ROADS (PRIVATE MANAGEMENT) (COLLECTION OF TOLLS)
(JAMBATAN SULTAN ABDUL HALIM MU'ADZAM SHAH) ORDER 2014

IN exercise of the powers conferred by section 2 of the Federal Roads (Private Management) Act 1984 [Act 306], the Minister makes the following order:

Citation and commencement

1. (1) This order may be cited as the **Federal Roads (Private Management) (Collection of Tolls) (Jambatan Sultan Abdul Halim Mu'adzam Shah) Order 2014**.

(2) This Order comes into operation on 1 April 2014.

Authorization to collect tolls

2. (1) Jambatan Kedua Sdn. Bhd. or its agent is authorized—

(a) for the period from 1 April 2014 to 7 November 2053, to demand, collect and retain the appropriate tolls specified in column (2) of the First Schedule according to the period specified in column (1) of the First Schedule, for the use in either direction of any part of the road known as Jambatan Sultan Abdul Halim Mu'adzam Shah commencing from the Batu Maung Interchange at coordinates N586043.349, E256371.651 of the Rectified Skew Orthomorphic (RSO) Grid and ending at the Batu Kawan Interchange at coordinates N581396.462, E276071.127 RSO Grid, both distances measured from the Batu Maung Interchange which connects to the Tun Dr. Lim Chong Eu Expressway/Bayan Lepas Expressway, including the Jambatan Sultan Abdul Halim Mu'adzam Shah Toll Plaza, the Batu Kawan Cloverleaf Interchange connecting to the main road of the Penang Development Corporation development area at Batu Kawan, Bandar Cassia Toll Plaza and the Batu Kawan Interchange which connects to the North South

Expressway, being a distance of 24 kilometres, by the classes of vehicles specified in column (2) of the First Schedule; and

- (b) for the period from 1 April 2014 to 31 December 2038, to demand, collect and retain the appropriate tolls specified in column (2) of the Second Schedule according to the period specified in column (1) of the Second Schedule for the use in either direction of any part of the road known as the Link Road commencing from the Batu Kawan Interchange at coordinates N581396.462, E276071.127 RSO Grid which connects to the North South Expressway and ends at the Batu Kawan Cloverleaf Interchange at coordinates N79049.563, E110984.558 RSO Grid at the Penang Development Corporation development area at Batu Kawan, being a distance of 4.672 kilometres, by the classes of vehicles specified in column (2) of the Second Schedule.

(2) The roads specified in subsubparagraphs (1)(a) and (b) for the use of which tolls are authorized to be demanded, collected and retained are shown on the map in the Third and Fourth Schedules.

Payment of toll

3. (1) The toll referred to in subsubparagraph 2(1)(a) shall be payable by a driver of a vehicle before entering the Bandar Cassia Toll Plaza at kilometre 0.0 or the Jambatan Sultan Abdul Halim Mu'adzam Shah Toll Plaza at kilometre 1.9 for vehicles heading towards Batu Maung via Jambatan Sultan Abdul Halim Mu'adzam Shah.

(2) The toll referred to in subsubparagraph 2(1)(b) shall be payable by a driver of a vehicle before entering the Bandar Cassia Toll Plaza at kilometre 0.0 for vehicles heading towards Batu Kawan or Batu Maung and from Batu Maung or Batu Kawan heading towards the North South Expressway.

(3) A driver of a vehicle who uses an electronic card or device shall pass through a toll lane having an electronic card or device reader, approach the reader and touch the electronic card or device on the reader, and the toll payable shall be deducted from the electronic card or device.

(4) A driver of a vehicle who uses an electronic tag shall, before passing through the dedicated electronic tag lane, display the electronic tag or the electronic tag with an electronic card or device at the windscreen of the vehicle, and the toll payable shall be deducted from the electronic tag or the electronic card or device.

(5) “Electronic card or device” and “electronic tag” referred to in this paragraph means—

- (a) an electronic card or device and electronic tag as approved by the Minister, issued for the purpose of payment of tolls;
- (b) in relation to an electronic card or device, an electronic card or device which is capable of being read by the reader installed at the toll lane; and
- (c) in relation to an electronic tag, an electronic tag which is capable of causing the pole at the dedicated electronic tag lane to be raised electronically.

Exemption from payment of toll

4. Notwithstanding the provisions of this Order, the vehicles specified in the Fifth Schedule are exempted from payment of toll.

FIRST SCHEDULE
[Subsubparagraph 2(1)(a)]

RATES OF TOLL

(FOR BANDAR CASSIA TOLL PLAZA AND JAMBATAN SULTAN ABDUL HALIM
MU'ADZAM SHAH TOLL PLAZA)

(1) <i>Period of Operation</i>	(2) <i>Toll Payable (RM) According to Class of Vehicles</i>					
	Class 0	Class 1	Class 2	Class 3	Class 4	Class 5
1.4.2014 – 31.3.2018	1.70	8.50	30.50	70.10	8.50	26.20

CLASS OF VEHICLES

- Class 0 : Motorcycles
- Class 1 : Vehicles having two axles and three or four wheels (excluding taxis and buses)
- Class 2 : Vehicles having two axles and six wheels (excluding buses)
- Class 3 : Vehicles having three or more axles (excluding buses)
- Class 4 : Taxis
- Class 5 : Buses

For the purpose of calculating the number of axles and wheels of a vehicle, the axles and wheels of any trailer towed by the vehicle shall be included as a part of the axles and wheels of the vehicle.

SECOND SCHEDULE
[Subsubparagraph 2(1)(b)]

RATES OF TOLL
(FOR BANDAR CASSIA TOLL PLAZA)

(1) <i>Period of Operation</i>	(2) <i>Toll Payable (RM) According to Class of Vehicles</i>					
	Class 0	Class 1	Class 2	Class 3	Class 4	Class 5
1.4.2014 – 31.12.2038	—	0.60	0.90	1.20	0.30	0.50

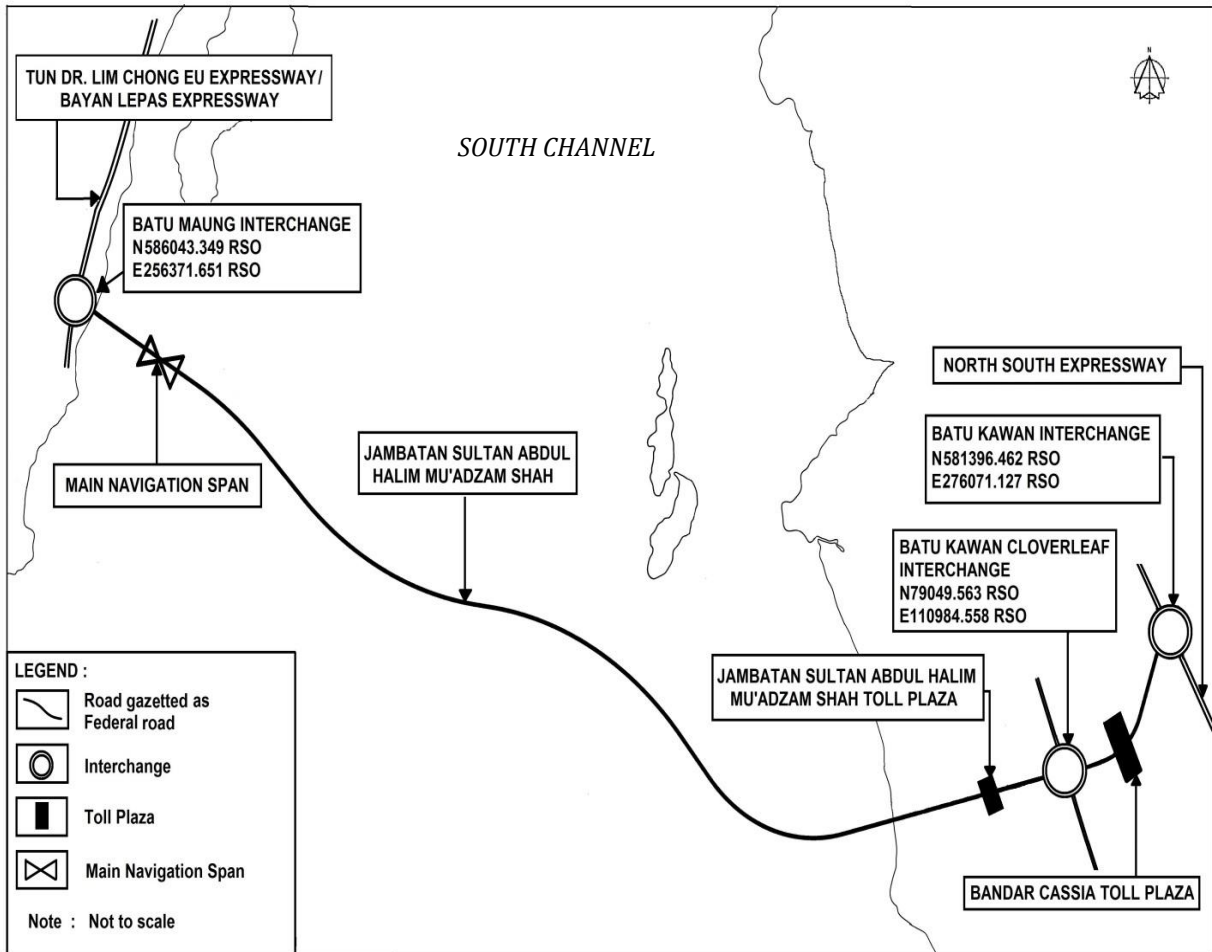
CLASS OF VEHICLES

- Class 0 : Motorcycles
- Class 1 : Vehicles having two axles and three or four wheels (excluding taxis and buses)
- Class 2 : Vehicles having two axles and six wheels (excluding buses)
- Class 3 : Vehicles having three or more axles (excluding buses)
- Class 4 : Taxis
- Class 5 : Buses

For the purpose of calculating the number of axles and wheels of a vehicle, the axles and wheels of any trailer towed by the vehicle shall be included as a part of the axles and wheels of the vehicle.

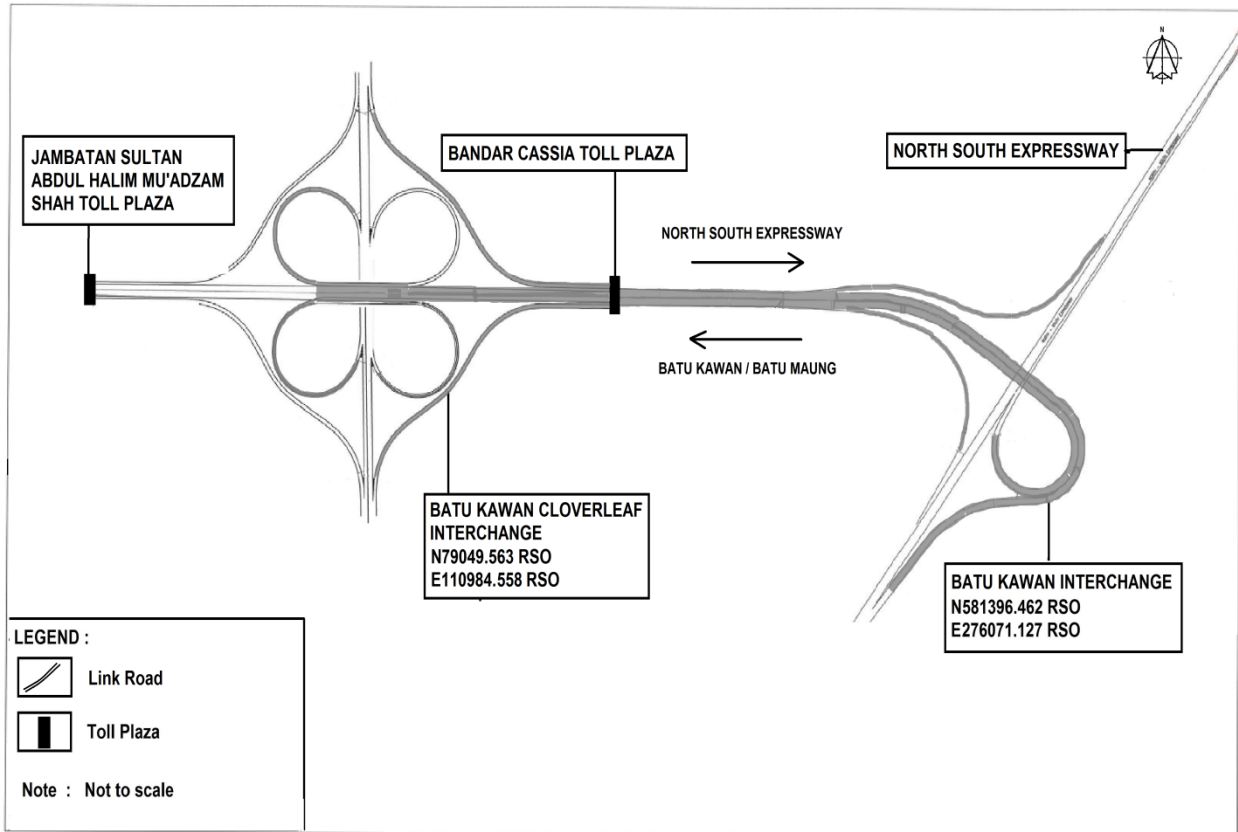
THIRD SCHEDULE
[Subparagraph 2(2)]

MAP OF JAMBATAN SULTAN ABDUL HALIM MU'ADZAM SHAH



FOURTH SCHEDULE
[Subparagraph 2(2)]

MAP OF LINK ROAD



FIFTH SCHEDULE

[Paragraph 4]

EXEMPTED VEHICLES

1. Any vehicles carrying the Yang di-Pertuan Agong or the Raja Permaisuri Agong, the Rulers or their consorts, the Yang di-Pertua Negeri of the States of Malacca, Penang, Sabah and Sarawak or their wives, the Dato'-Dato' Undang Negeri Sembilan or the Tengku Besar Tampin or their wives, the Tengku Mahkota or the Raja Muda of any State or their wives, the Raja Di-Hilir of Perak or his wife, or any visiting foreign dignitary.
2. Any Government vehicle carrying the Prime Minister or the Deputy Prime Minister.
3. All military vehicles belonging to the Government or to any visiting force as defined in the Visiting Forces Act 1960 [Act 432].
4. All Government vehicles solely engaged in ambulance duties, fire fighting duties, police duties or rescue duties inclusive of rescue team vehicles from the Civil Defence Department and vehicles from the Prison Department while on prisoner's escort duties.
5. All vehicles not being Government vehicles solely engaged in ambulance duties, fire fighting duties and rescue duties.
6. All three-wheeled or four-wheeled motorcycles used by any handicapped person.

Made 28 March 2014
[KKR.PUU.110-1/7/31; PN(PU2)426/LV]

DATUK HAJI FADILLAH BIN HAJI YUSOF
Minister of Works