



20 Mei 2014
20 May 2014
P.U. (A) 130

WARTA KERAJAAN PERSEKUTUAN

*FEDERAL GOVERNMENT
GAZETTE*

PERINTAH JALAN PERSEKUTUAN (MALAYSIA BARAT)
(PINDAAN) (NO. 6) 2014

*FEDERAL ROADS (WEST MALAYSIA) (AMENDMENT)
(NO. 6) ORDER 2014*



DISIARKAN OLEH/
PUBLISHED BY
JABATAN PEGUAM NEGARA/
ATTORNEY GENERAL'S CHAMBERS

AKTA JALAN PERSEKUTUAN 1959

PERINTAH JALAN PERSEKUTUAN (MALAYSIA BARAT) (PINDAAN) (NO. 6) 2014

PADA menjalankan kuasa yang diberikan oleh seksyen 3 Akta Jalan Persekutuan 1959 [Akta 376], Menteri, setelah berunding dengan Kerajaan Negeri Kelantan, membuat perintah yang berikut:

Nama dan permulaan kuat kuasa

1. (1) Perintah ini bolehlah dinamakan **Perintah Jalan Persekutuan (Malaysia Barat) (Pindaan) (No. 6) 2014**.

(2) Perintah ini mula berkuat kuasa pada 1 Jun 2014.

Pindaan Jadual Kelima

2. Perintah Jalan Persekutuan (Malaysia Barat) 1989 [P.U. (A) 401/1989] dipinda dalam Jadual Kelima di bawah kepala “Negeri Kelantan”—

(a) dengan menggantikan butiran 2 dengan butiran yang berikut:

“2. (Laluan 2740): Jalan Masuk ke KESEDAR Paloh

Dari persimpangannya dengan Laluan 8, Jalan Kota Bharu-Gua Musang di koordinat U553681.674013, T4707713.113802 dan berakhir di koordinat U554359.239191, T487879.833652 sebagaimana yang ditunjukkan dalam Peta 1: Jalan Masuk ke KESEDAR Paloh (jarak sepanjang 21.2 km).”;

(b) dengan memasukkan selepas butiran 10 butiran yang berikut:

“11. (Laluan 2749): Jalan Masuk ke Taman Negara Kuala Koh

Dari persimpangannya dengan Laluan 1743, Jalan Masuk Felda Aring 8 & 9 di koordinat U547069.863197, T493720.520011 dan

berakhir di koordinat U538706.989039, T494317.426922 sebagaimana yang ditunjukkan dalam Peta 2: Jalan Masuk ke Taman Negara Kuala Koh (jarak sepanjang 13.6 km).

12. *(Laluan 2750): Jalan Kg. Berdang-Kg. Sg. Rual*

Dari persimpangannya dengan Laluan 66, Jalan Dabong-Jeli di koordinat U627597.797945, T429162.688416 dan berakhir di koordinat U627692.289413, T425914.803780 sebagaimana yang ditunjukkan dalam Peta 3: Jalan Kg. Berdang-Kg. Sg. Rual dan Jalan Kg. Baru Malaysia-Kg. Satan (jarak sepanjang 3.6 km).

13. *(Laluan 2751): Jalan Kg. Baru Malaysia-Kg. Satan*

Dari persimpangannya dengan Laluan 202, Jalan Air Canal-Lakota di koordinat U633801.054722, T434692.551271 dan berakhir di Laluan 4, Jalan Machang-Jeli di koordinat U631879.501364, T429290.120103 sebagaimana yang ditunjukkan dalam Peta 3: Jalan Kg. Berdang-Kg. Sg. Rual dan Jalan Kg. Baru Malaysia-Kg. Satan (jarak sepanjang 9.1 km).

14. *(Laluan 2752): Jalan Kg. Gatal-Taman Melati*

Dari persimpangannya dengan Laluan 8, Jalan Kota Bharu-Gua Musang di koordinat U611288.967440, T469092.099852 dan berakhir di koordinat U611928.528886, T468161.934147 sebagaimana yang ditunjukkan dalam Peta 4: Jalan Kg. Gatal-Taman Melati (jarak sepanjang 1.2 km).

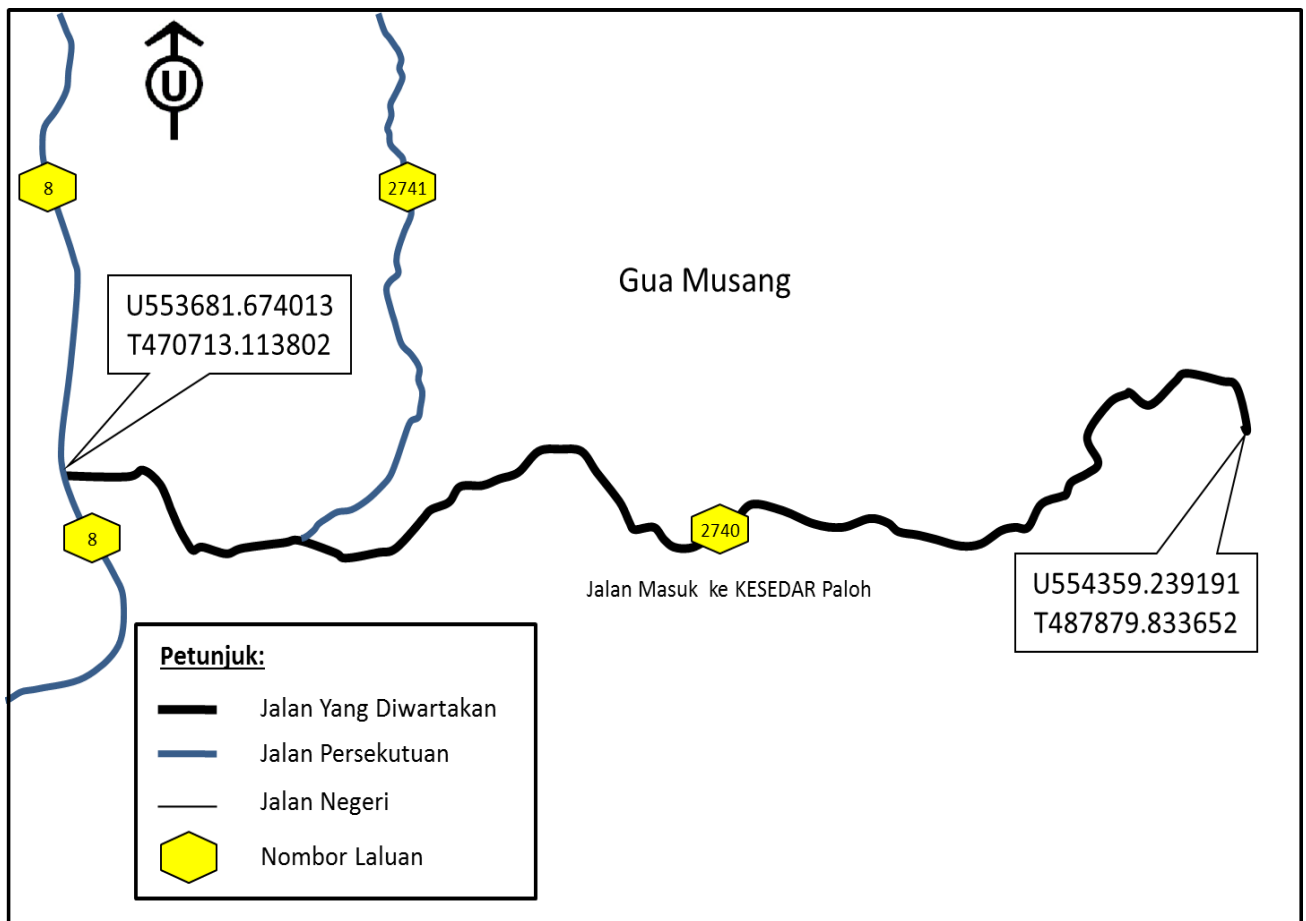
15. *(Laluan 2753): Jalan Kg. Jerimbong*

Dari persimpangannya dengan Laluan 66, Jalan Dabong-Jeli di koordinat U606615.390958, T434943.156790 dan berakhir di

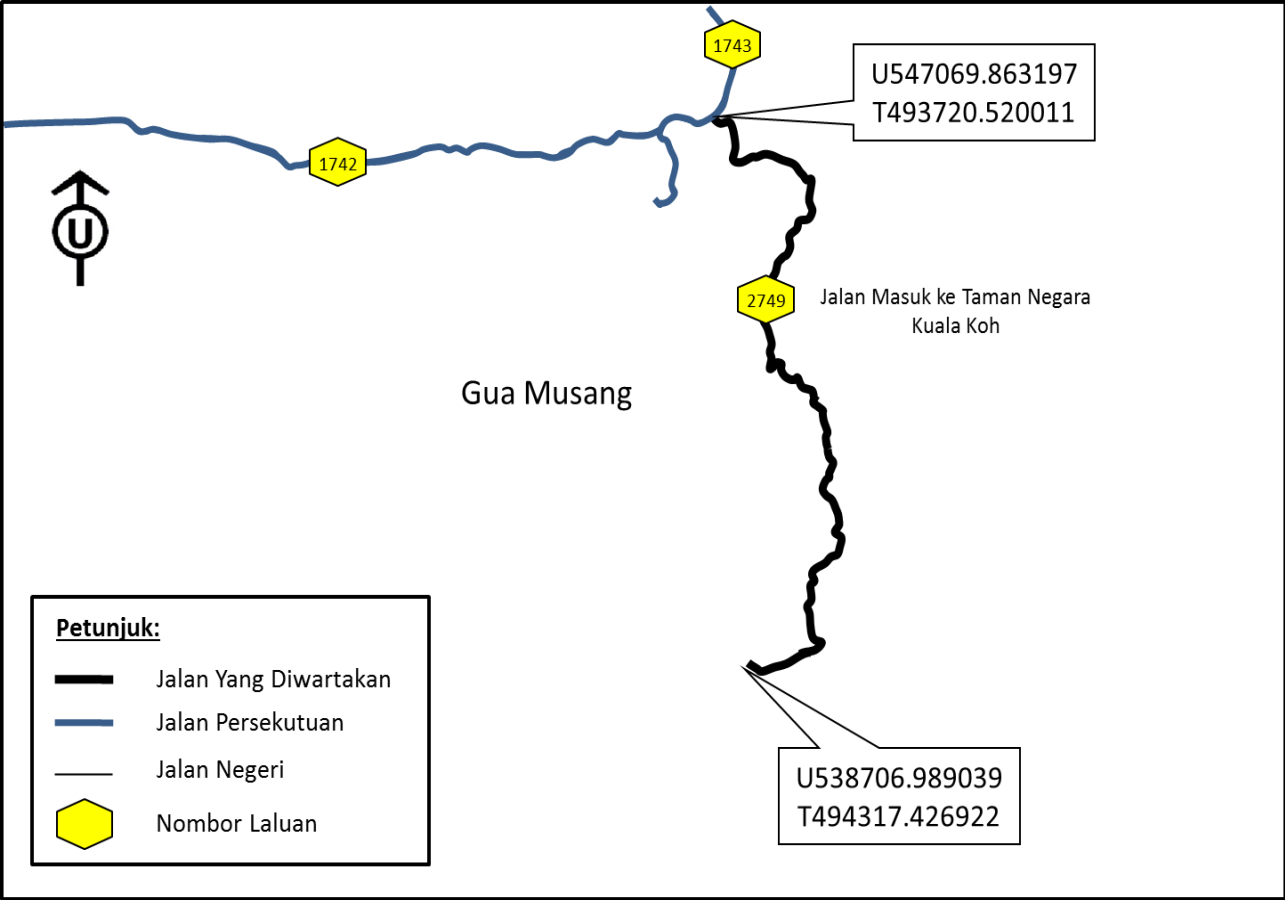
koordinat U607422.669741, T435799.443866 sebagaimana yang ditunjukkan dalam Peta 5: Jalan Kg. Jerimbong (jarak sepanjang 1.2 km).”; dan

(c) dengan memasukkan selepas butiran 15 peta yang berikut:

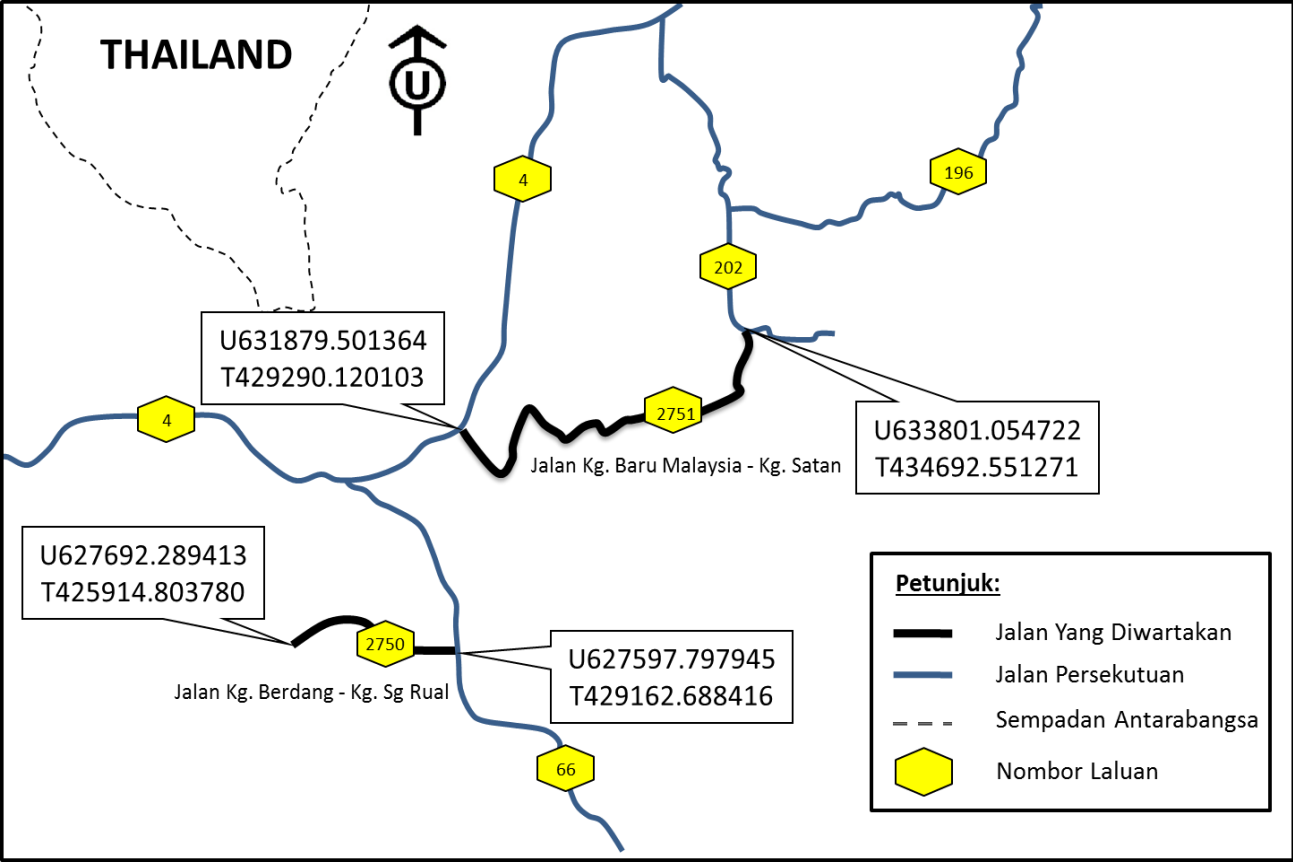
“Peta 1: Jalan Masuk ke KESEDAR Paloh



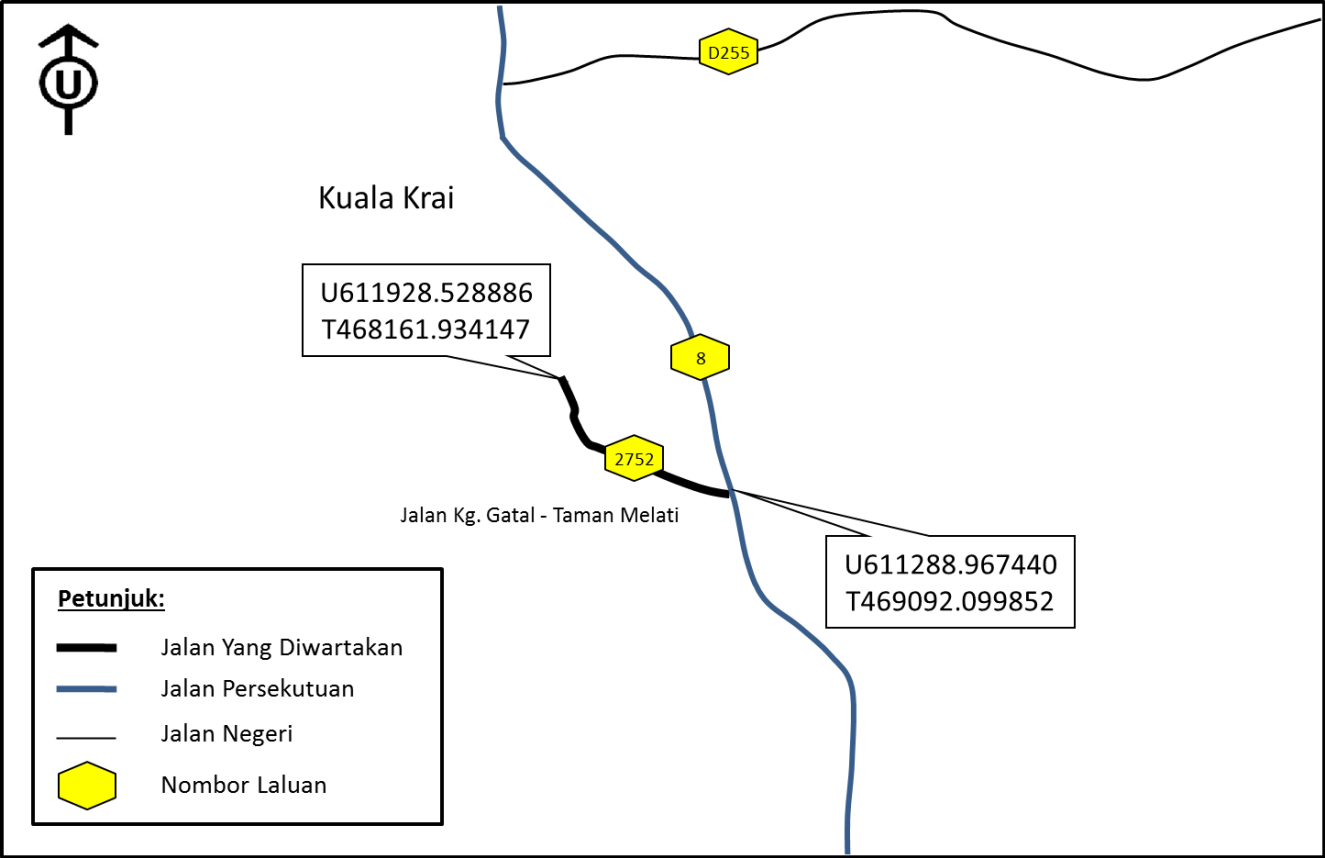
Peta 2: Jalan Masuk ke Taman Negara Kuala Koh



Peta 3: Jalan Kg. Berdang-Sg. Rual dan Jalan Kg. Baru Malaysia-Kg. Satan



Peta 4: Jalan Kg. Gatal-Taman Melati



FEDERAL ROADS ACT 1959

FEDERAL ROADS (WEST MALAYSIA) (AMENDMENT) (NO. 6) ORDER 2014

IN exercise of the powers conferred by section 3 of the Federal Roads Act 1959 [Act 376], the Minister, after consultation with the State Government of Kelantan, makes the following order:

Citation and commencement

1. (1) This order may be cited as the **Federal Roads (West Malaysia) (Amendment) (No. 6) Order 2014**.

(2) This Order comes into operation on 1 June 2014.

Amendment of Fifth Schedule

2. The Federal Roads (West Malaysia) Order 1989 [P.U. (A) 401/1989] is amended in the Fifth Schedule under the heading “Negeri Kelantan”—

(a) by substituting for item 2 the following item:

“2. *(Route 2740): Access Road to KESEDAR Paloh*

From its junction with the Route 8, Kota Bharu-Gua Musang Road at coordinates N553681.674013, E4707713.113802 and ending at coordinates N554359.239191, E487879.833652 as shown on Map 1: Access Road to KESEDAR Paloh (a distance of 21.2 km).”;

(b) by inserting after item 10 the following items:

“11. *(Route 2749): Access Road to Taman Negara Kuala Koh*

From its junction with the Route 1743, Access Road to Felda Aring 8 & 9 at coordinates N547069.863197, E493720.520011 and ending at coordinates N538706.989039, E494317.426922 as

shown on Map 2: Access Road to Taman Negara Kuala Koh (a distance of 13.6 km).

12. *(Route 2750): Kg. Berdang-Kg. Sg. Rual Road*

From its junction with the Route 66, Dabong-Jeli Road at coordinates N627597.797945, E429162.688416 and ending at coordinates N627692.289413, E425914.803780 as shown on Map 3: Kg. Berdang-Kg. Sg. Rual Road and Kg. Baru Malaysia-Kg. Satan Road (a distance of 3.6 km).

13. *(Route 2751): Kg. Baru Malaysia-Kg. Satan Road*

From its junction with the Route 202, Air Canal-Lakota Road at coordinates N633801.054722, E434692.551271 and ending at Route 4, Machang-Jeli Road at coordinates N631879.501364, E429290.120103 as shown on Map 3: Kg. Berdang-Kg. Sg. Rual Road and Kg. Baru Malaysia-Kg. Satan Road (a distance of 9.1 km).

14. *(Route 2752): Kg. Gatal-Taman Melati Road*

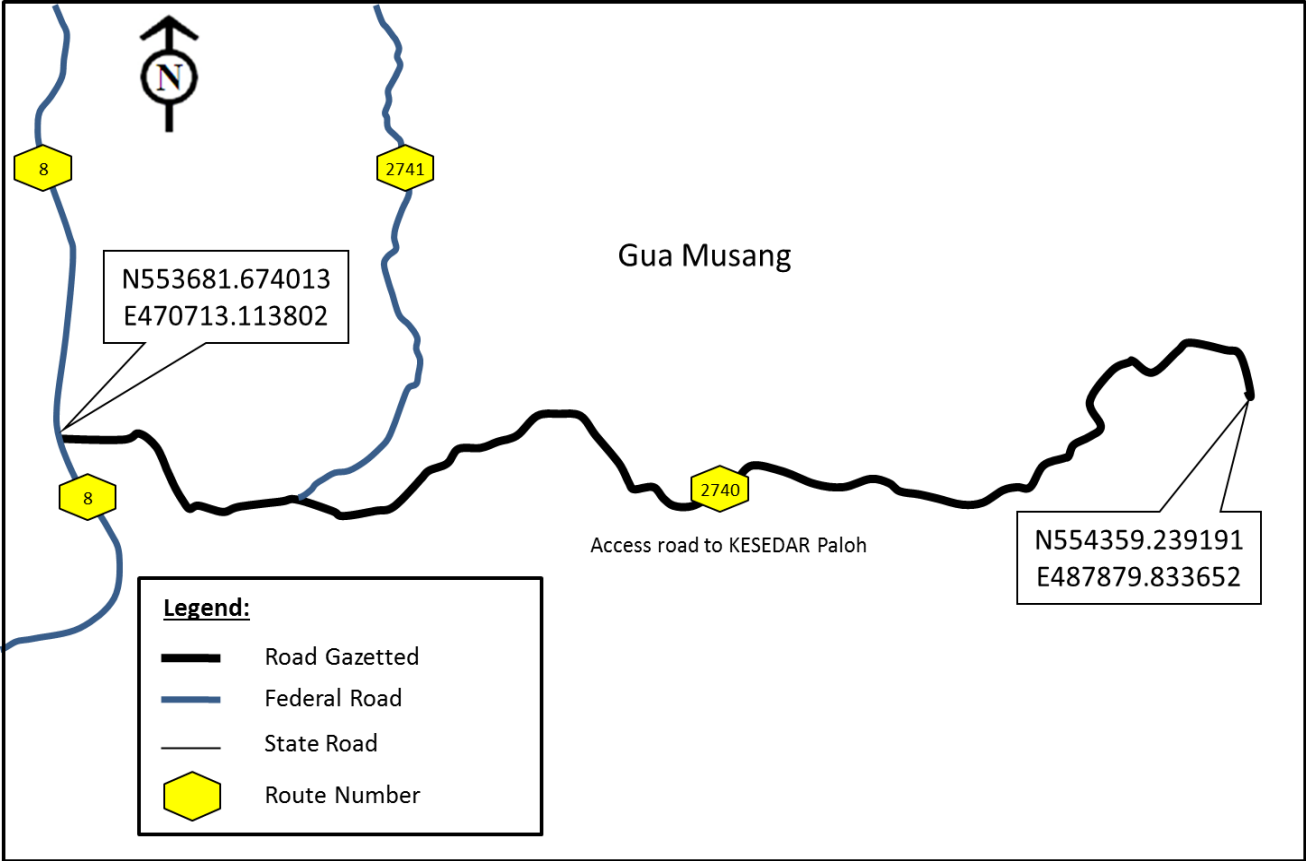
From its junction with the Route 8, Kota Bharu-Gua Musang Road at coordinates N611288.967440, E469092.099852 and ending at coordinates N611928.528886, E468161.934147 as shown on Map 4: Kg. Gatal-Taman Melati Road (a distance of 1.2 km).

15. *(Route 2753): Kg. Jerimbong Road*

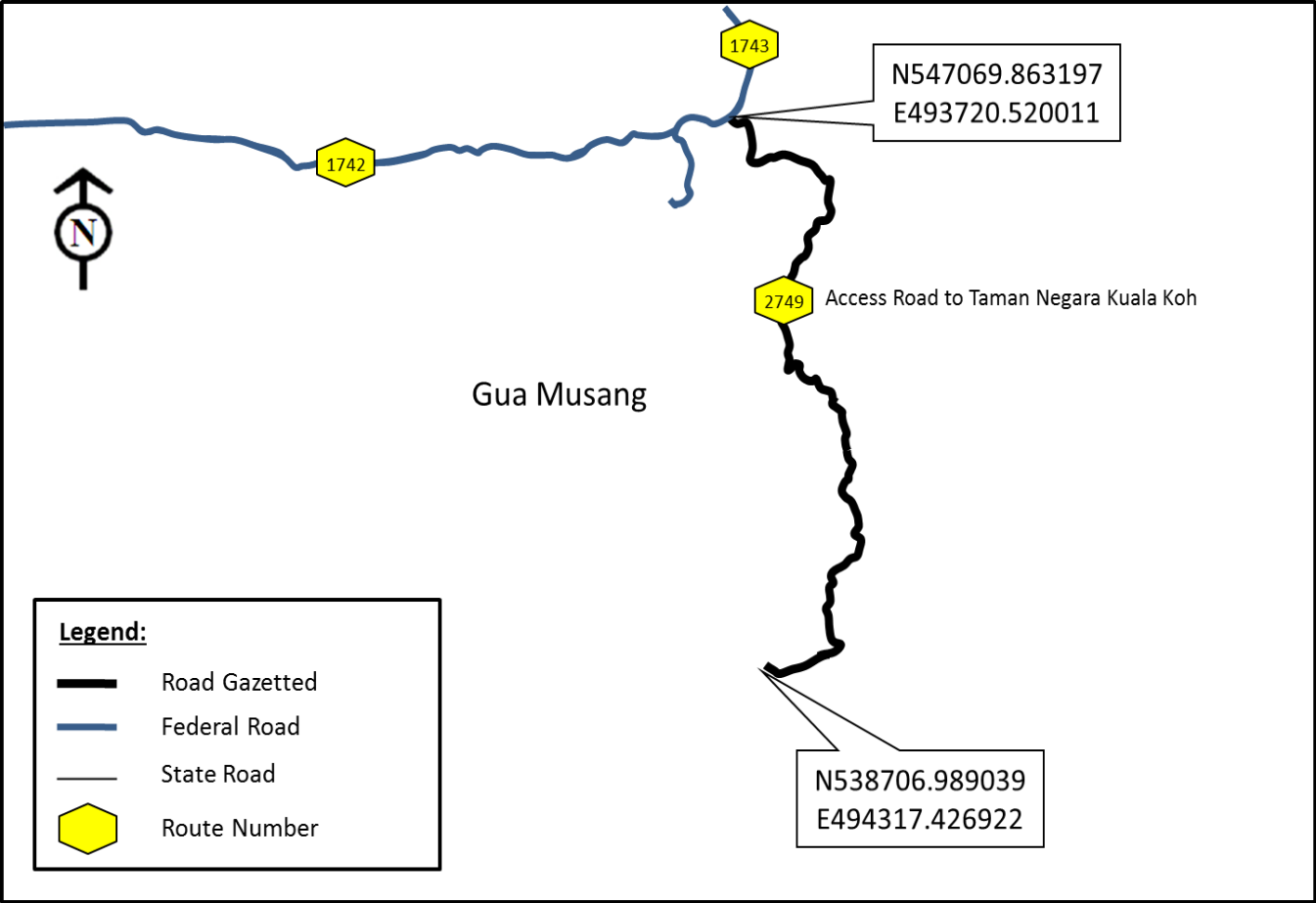
From its junction with the Route 66, Dabong-Jeli Road at coordinates N606615.390958, E434943.156790 and ending at coordinates N607422.669741, E435799.443866 as shown on Map 5: Kg. Jerimbong Road (a distance of 1.2 km)."; and

(c) by inserting after item 15 the following maps:

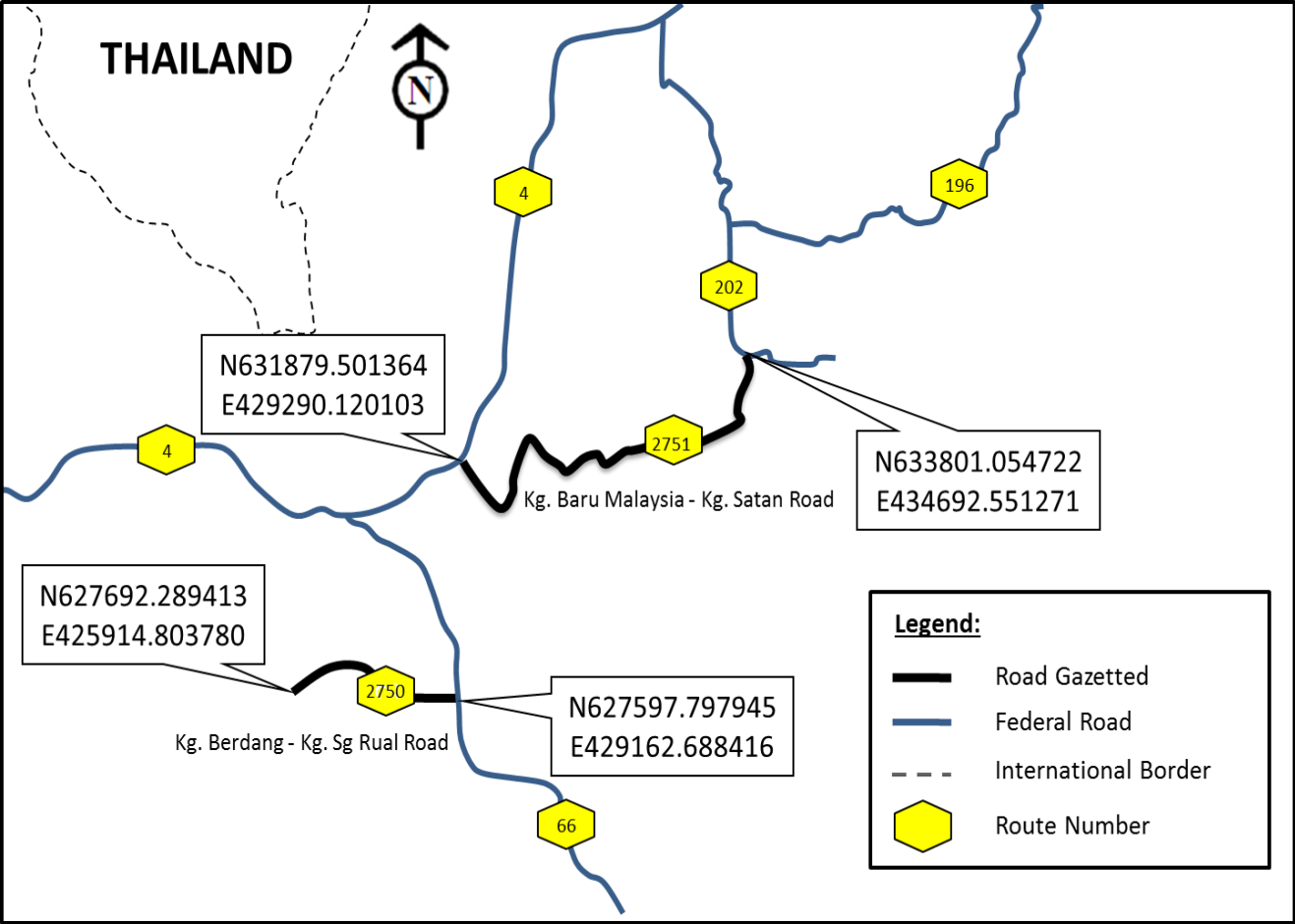
“Map 1: Access Road to KESEDAR Paloh



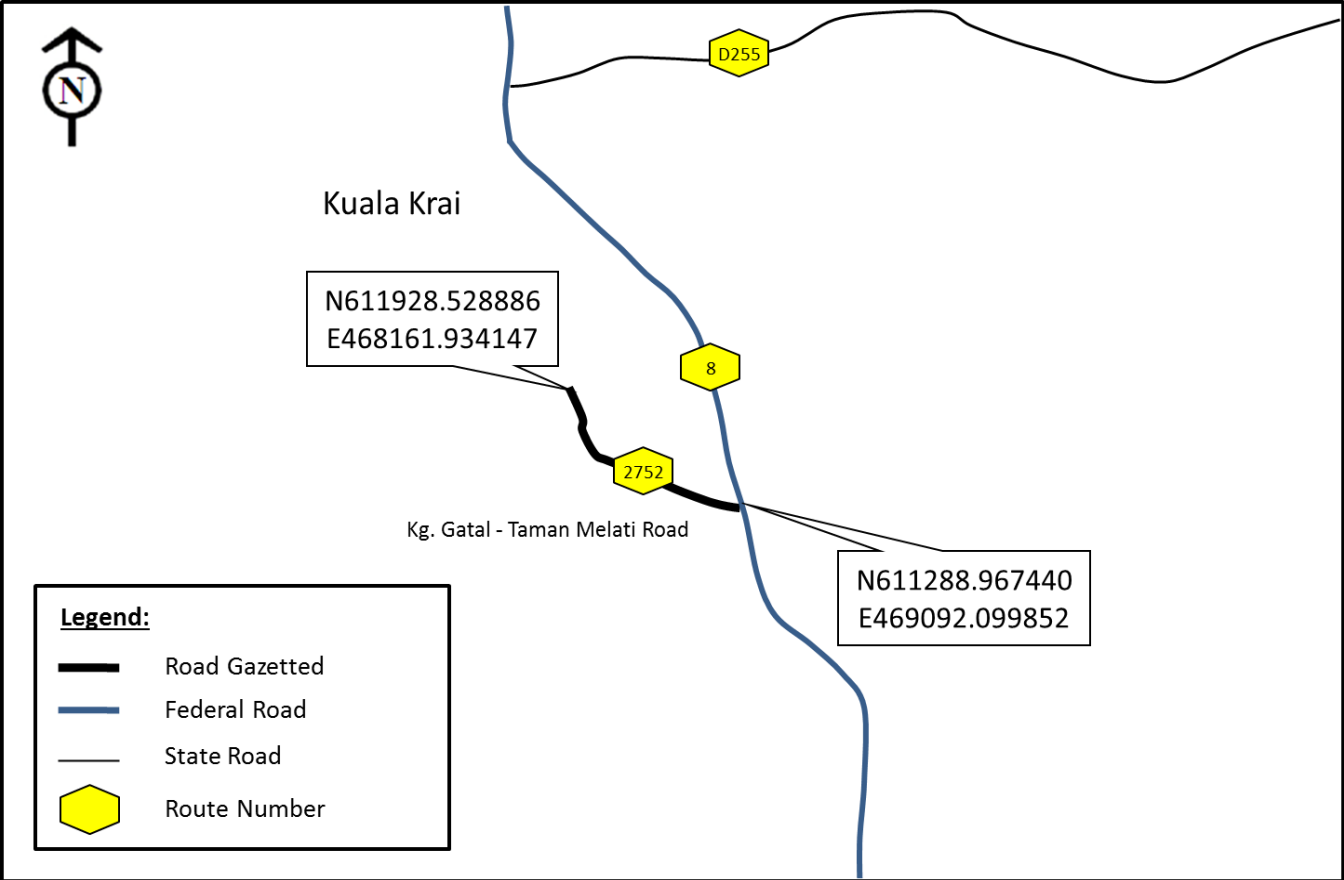
Map 2: Access Road to Taman Negara Kuala Koh



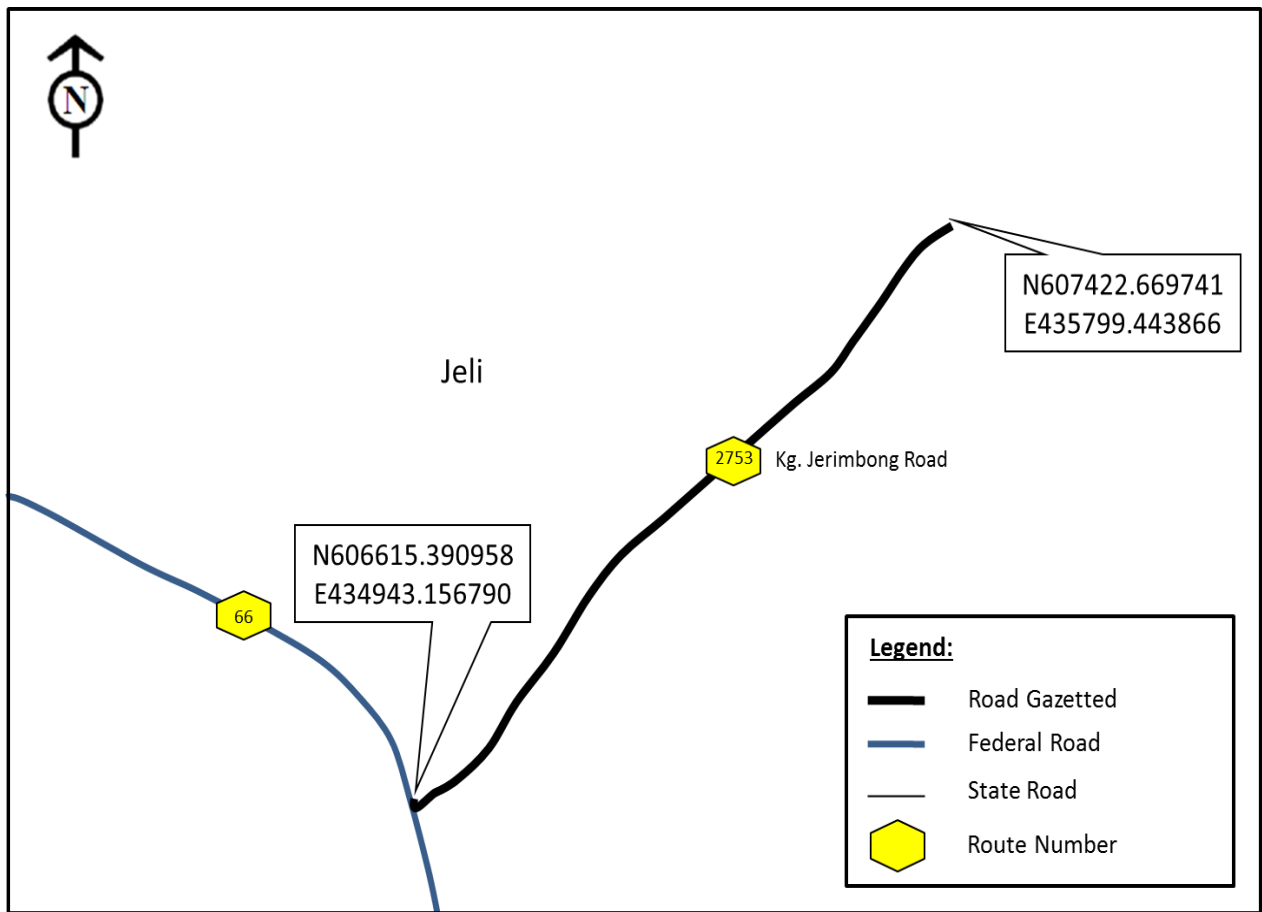
Map 3: Kg. Berdang-Sg. Rual Road and Kg. Baru Malaysia-Kg. Satan Road



Map 4: Kg. Gatal-Taman Melati Road



Map 5: Kg. Jerimbong Road



Made 14 May 2014
[KKR.PUU.110-1/6/12; PN(PU2)391/XXVII]

DATUK HAJI FADILLAH BIN HAJI YUSOF
Minister of Works

[To be laid before the Dewan Rakyat pursuant to section 4 of the Federal Roads Act 1959]