



15 September 2015  
15 September 2015  
P.U. (A) 213

WARTA KERAJAAN PERSEKUTUAN

*FEDERAL GOVERNMENT  
GAZETTE*

PERINTAH JALAN PERSEKUTUAN (MALAYSIA BARAT)  
(PINDAAN) (NO. 4) 2015

*FEDERAL ROADS (WEST MALAYSIA) (AMENDMENT)  
(NO. 4) ORDER 2015*



DISIARKAN OLEH/  
*PUBLISHED BY*  
JABATAN PEGUAM NEGARA/  
*ATTORNEY GENERAL'S CHAMBERS*

AKTA JALAN PERSEKUTUAN 1959

PERINTAH JALAN PERSEKUTUAN (MALAYSIA BARAT) (PINDAAN) (NO. 4) 2015

PADA menjalankan kuasa yang diberikan oleh seksyen 3 Akta Jalan Persekutuan 1959 [*Akta 376*], Menteri, setelah berunding dengan Kerajaan Negeri Pulau Pinang, membuat perintah yang berikut:

**Nama dan permulaan kuat kuasa**

1. (1) Perintah ini bolehlah dinamakan **Perintah Jalan Persekutuan (Malaysia Barat) (Pindaan) (No. 4) 2015**.

(2) Perintah ini mula berkuat kuasa pada 21 September 2015.

**Pindaan Jadual Ketiga**

2. Perintah Jalan Persekutuan (Malaysia Barat) 1989 [*P.U. (A) 401/1989*] dipinda dalam Jadual Ketiga di bawah kepala “Pulau Pinang”—

(a) dengan menggantikan butiran 1 dengan butiran yang berikut:

“1. (*Laluan 280*): *Jalan Masuk ke Stesen VHF Bukit Bendera*

Dari Bukit Bendera di koordinat U 5.425011, T 100.268787 dan berakhir di koordinat U 5.425405, T 100.251 sebagaimana yang ditunjukkan dalam Peta 3: *Jalan Masuk ke Stesen VHF Bukit Bendera (jarak sepanjang 4.45 km).*”;

(b) dengan menggantikan butiran 3 dengan butiran yang berikut:

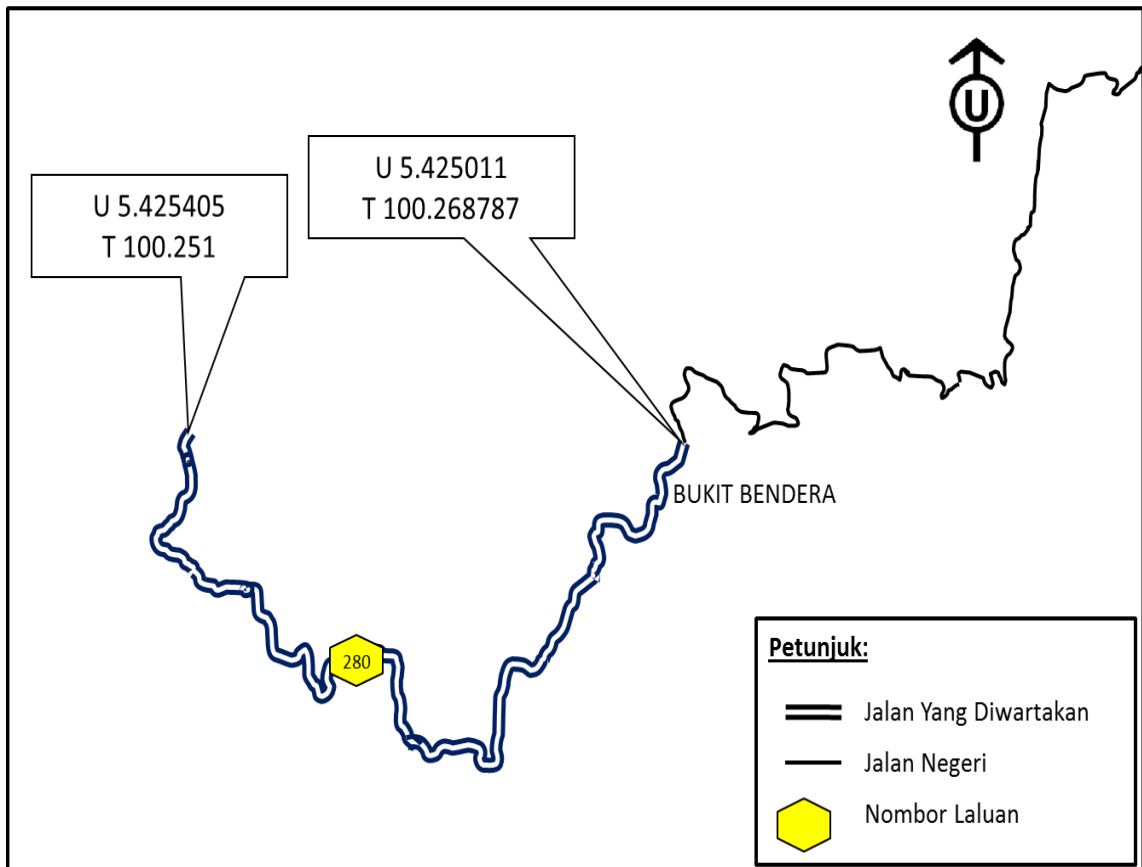
“3. (*Laluan 281*): *Jalan Tun Dr. Awang*

Dari persimpangannya dengan Laluan 6, di koordinat U 5.331929, T 100.293847 dan berakhir di persimpangan dengan Laluan 6, di koordinat U 5.298275, T 100.266903

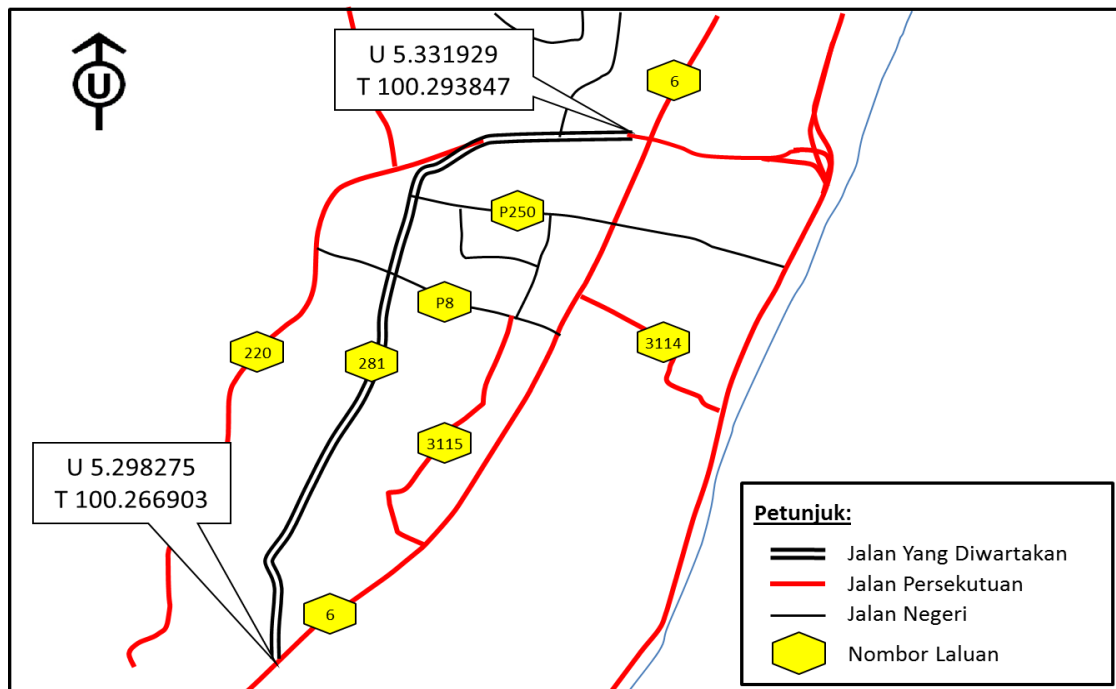
sebagaimana yang ditunjukkan dalam Peta 4: Jalan Tun Dr. Awang (jarak sepanjang 5.56 km).”; dan

(c) dengan memasukkan selepas PETA 2: JALAN TRANKRIAN peta yang berikut:

“PETA 3: JALAN MASUK KE STESEN VHF BUKIT BENDERA”



PETA 4: JALAN TUN DR. AWANG



Dibuat 7 September 2015  
[KKR.PUU.100-1/6/5; PN(PU2)391/XXIX]

DATO' SRI HAJI FADILLAH BIN HAJI YUSOF  
*Menteri Kerja Raya*

*[Akan dibentangkan di Dewan Rakyat menurut seksyen 4 Akta Jalan Persekutuan 1959]*

FEDERAL ROADS ACT 1959

FEDERAL ROADS (WEST MALAYSIA) (AMENDMENT) (NO. 4) ORDER 2015

IN exercise of the powers conferred by section 3 of the Federal Roads Act 1959 [Act 376], the Minister, after consultation with the State Government of Pulau Pinang, makes the following order:

**Citation and commencement**

1. (1) This order may be cited as the **Federal Roads (West Malaysia) (Amendment) (No. 4) Order 2015**.

(2) This Order comes into operation on 21 September 2015.

**Amendment of Third Schedule**

2. The Federal Roads (West Malaysia) Order 1989 [P.U. (A) 401/1989] is amended in the Third Schedule under the heading "Pulau Pinang"—

(a) by substituting for item 1 the following item:

"1. *(Route 280): Access Road To Station VHF Bukit Bendera*

From Bukit Bendera at coordinates N 5.425011, E 100.268787 and ending at coordinates N 5.425405, E 100.251 as shown on the Map 3: Access Road to Station VHF Bukit Bendera (a distance of 4.45 km).";

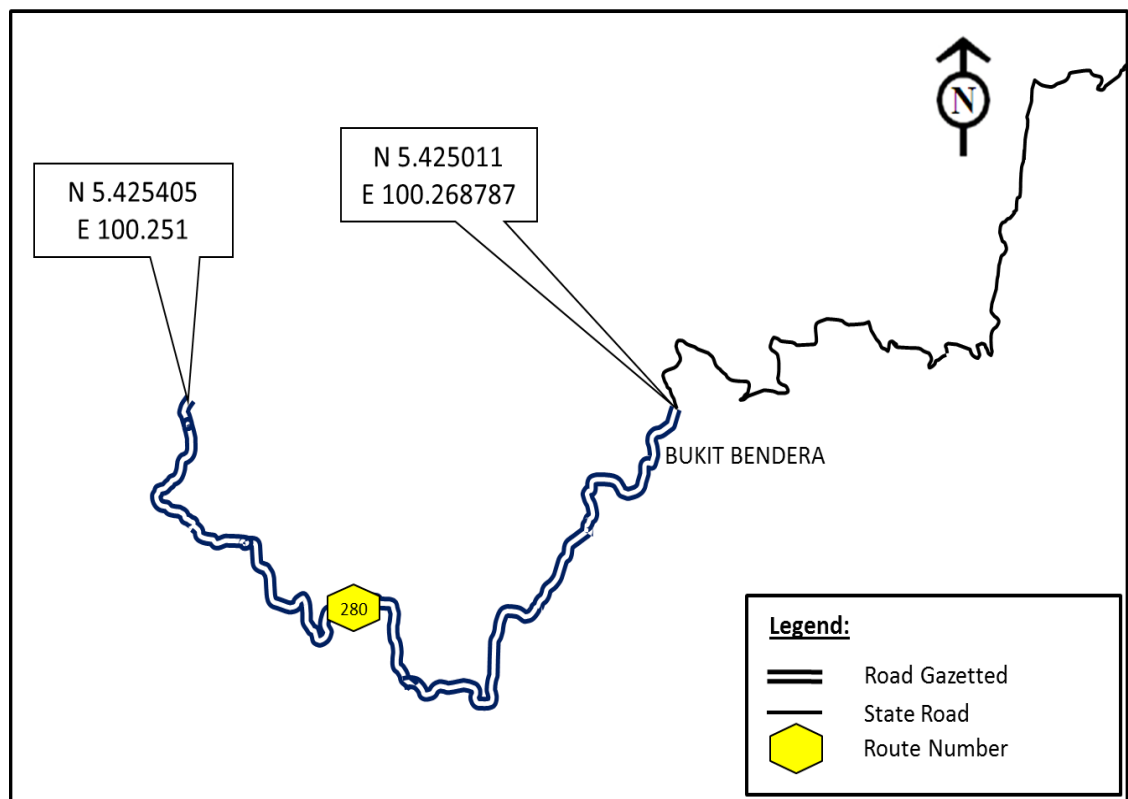
(b) by substituting for item 3 the following item:

“3. (Route 281): Tun Dr. Awang Road

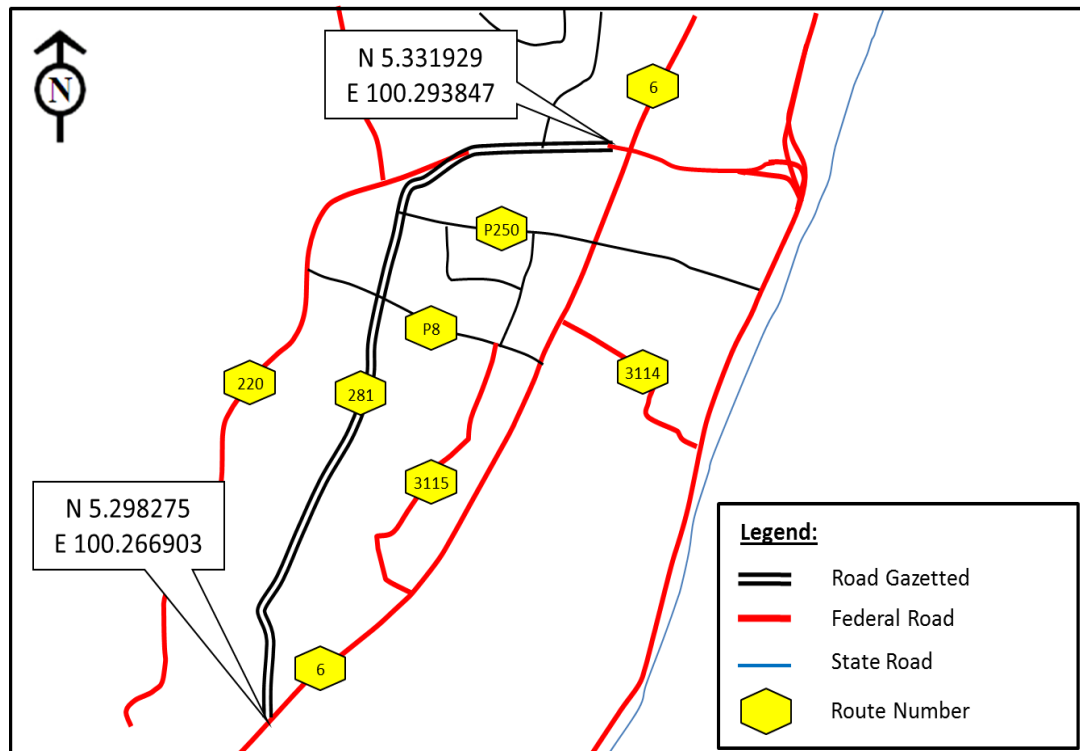
From its junction with Route 6 at coordinates N 5.331929, E 100.293847 and ending at junction with Route 6 at coordinates N 5.298275, E 100.266903 as shown on the Map 4: Tun Dr. Awang Road (a distance of 5.56 km).”; and

(c) by inserting after the MAP 2: JALAN TRANKRIAN the following maps:

“MAP 3: ACCESS ROAD TO VHF STATION BUKIT BENDERA



MAP 4: TUN DR. AWANG ROAD



Made 7 September 2015  
[KKR.PUU.100-1/6/5; PN(PU2)391/XXIX]

DATO' SRI HAJI FADILLAH BIN HAJI YUSOF  
*Minister of Works*

[To be laid before the Dewan Rakyat pursuant to section 4 of the Federal Roads Act 1959]