



13 Februari 2017
13 February 2017
P.U. (A) 50

WARTA KERAJAAN PERSEKUTUAN

*FEDERAL GOVERNMENT
GAZETTE*

PERINTAH JALAN PERSEKUTUAN (MALAYSIA BARAT)
(PINDAAN) 2017

*FEDERAL ROADS (WEST MALAYSIA) (AMENDMENT)
ORDER 2017*



DISIARKAN OLEH/
PUBLISHED BY
JABATAN PEGUAM NEGARA/
ATTORNEY GENERAL'S CHAMBERS

AKTA JALAN PERSEKUTUAN 1959

PERINTAH JALAN PERSEKUTUAN (MALAYSIA BARAT) (PINDAAN) 2017

PADA menjalankan kuasa yang diberikan oleh seksyen 3 Akta Jalan Persekutuan 1959 [*Akta 376*], Menteri, setelah berunding dengan Kerajaan Negeri Sembilan, Kerajaan Negeri Terengganu dan Kerajaan Negeri Kelantan, membuat perintah yang berikut:

Nama dan permulaan kuat kuasa

1. (1) Perintah ini bolehlah dinamakan **Perintah Jalan Persekutuan (Malaysia Barat) (Pindaan) 2017**.

(2) Perintah ini mula berkuat kuasa pada 14 Februari 2017.

Pindaan Jadual Pertama

2. Perintah Jalan Persekutuan (Malaysia Barat) 1989 [*P.U. (A) 401/1989*] dipinda dalam Jadua Pertama—

(a) di bawah kepala “Negeri Sembilan Darul Khusus”—

(i) dengan menggantikan butiran 5 dengan butiran yang berikut:

“5. (*Laluan 5*): *Jalan Port Dickson–Lubok Cina*

Dari persimpangannya dengan Laluan 53, Jalan Seremban-Port Dickson di koordinat U 2.544192, T 101.802196 dan berakhir di sempadan negeri Negeri Sembilan/Negeri Melaka di koordinat U 2.456216, T 102.071363 sebagaimana yang ditunjukkan dalam Peta 11: Jalan-Jalan Persekutuan Negeri Sembilan (jarak sepanjang 49.60 km).”;

(ii) dengan memasukkan selepas butiran 23 butiran yang berikut:

“24. *(Laluan 363): Jalan Sunggala–Pasir Panjang*

Dari persimpangannya dengan Laluan 5, Jalan Port Dickson-Lubok Cina di koordinat U 2.430813, T 101.914022 dan berakhir di persimpangan dengan Laluan 219, Jalan Sua Betong-Sunggala di koordinat U 2.483168, T 101.868493 sebagaimana yang ditunjukkan dalam Peta 12: Jalan-Jalan Persekutuan Negeri Sembilan (jarak sepanjang 9.05 km).

25. *(Laluan 364): Jalan Pintas Teluk Kemang*

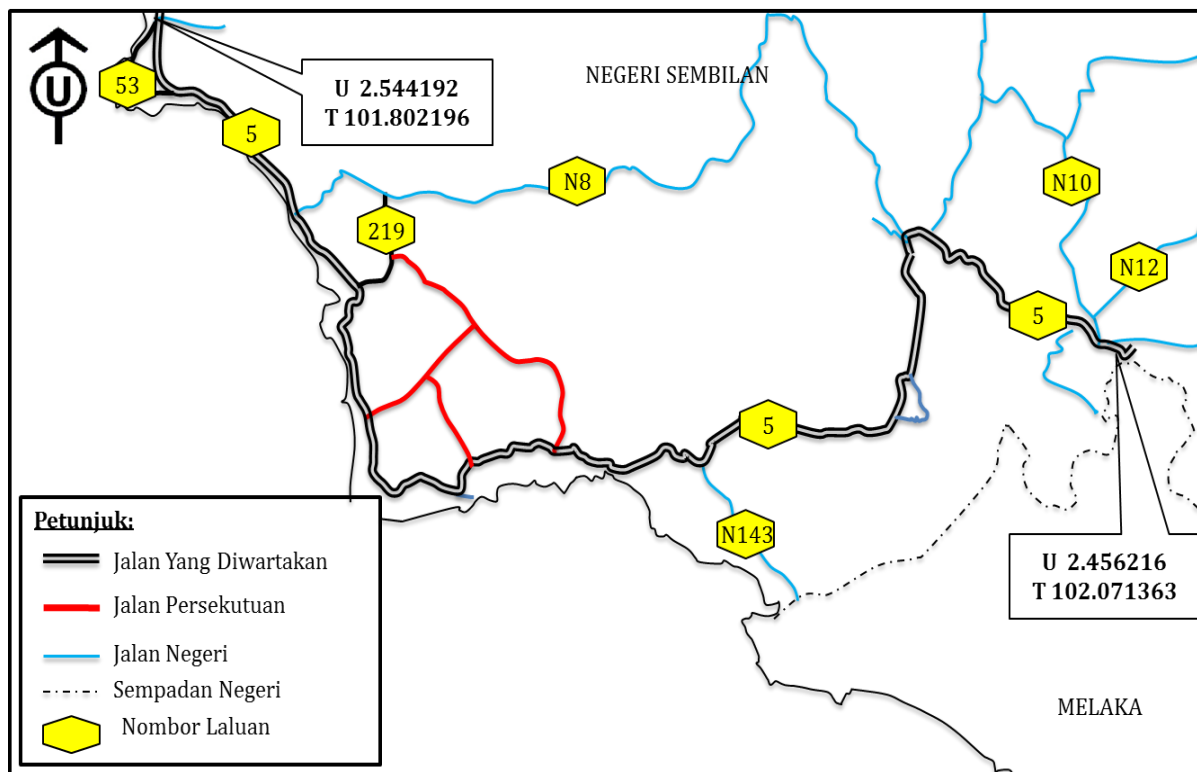
Dari persimpangannya dengan Laluan 5 Jalan Port Dickson-Lubok Cina di koordinat U 2.440964, T 101.861037 dan berakhir di persimpangan dengan Laluan 363, Jalan Sunggala-Pasir Panjang di koordinat U 2.465671, T 101.892176 sebagaimana yang ditunjukkan dalam Peta 12: Jalan-Jalan Persekutuan Negeri Sembilan (jarak sepanjang 4.48 km).

26. *(Laluan 365): Jalan Pintas Teluk Pelanduk*

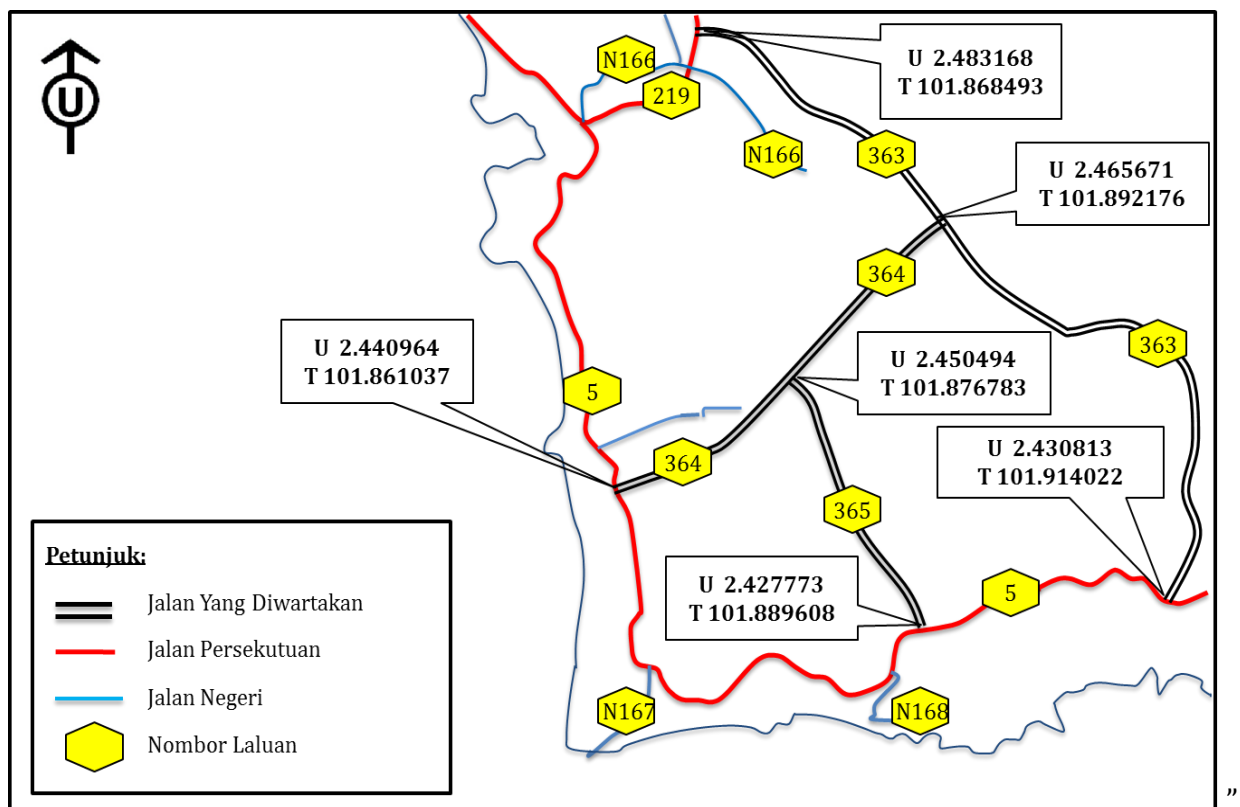
Dari persimpangannya dengan Laluan 5 Jalan Port Dickson–Lubok Cina di koordinat U 2.427773, T 101.889608 dan berakhir di persimpangan dengan Laluan 364, Jalan Pintas Teluk Kemang di koordinat U 2.450494, T 101.876783 sebagaimana yang ditunjukkan dalam Peta 12: Jalan-Jalan Persekutuan Negeri Sembilan (jarak sepanjang 2.93 km).”; dan

(iii) dengan memasukkan selepas PETA 10: JALAN-JALAN PERSEKUTUAN NEGERI SEMBILAN peta yang berikut:

“PETA 11: JALAN-JALAN PERSEKUTUAN NEGERI SEMBILAN



PETA 12: JALAN-JALAN PERSEKUTUAN NEGERI SEMBILAN



(b) di bawah kepala “Negeri Terengganu Darul Iman”—

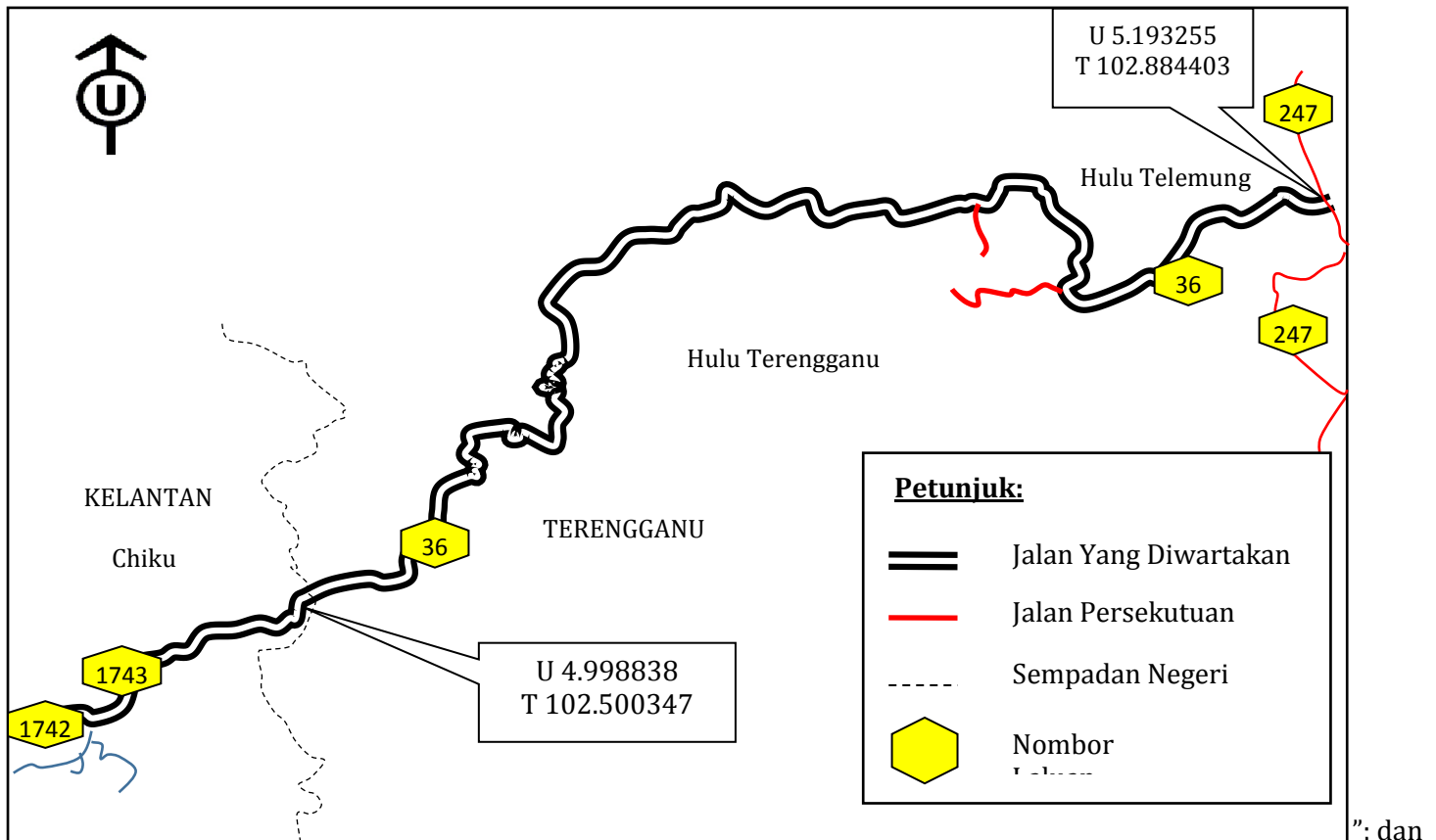
(i) dengan menggantikan butiran 26 dengan butiran yang berikut:

“26. (Laluan 36): Jalan Aring 8–Kenyir–Kuala Jeneris

Dari sempadan negeri Negeri Kelantan/Negeri Terengganu di koordinat U 4.998838, T 102.500347 dan berakhir di persimpangan dengan Laluan 247, Jalan Kuala Berang–Sungai Tong di koordinat U 5.193255, T 102.884403 sebagaimana yang ditunjukkan dalam Peta 10: Jalan Aring 8–Kenyir–Kuala Jeneris (jarak sepanjang 74.30 km).”; dan

- (ii) dengan menggantikan PETA 10: JALAN-JALAN PERSEKUTUAN NEGERI TERENGGANU dengan peta yang berikut:

“PETA 10: JALAN ARING 8–KENYIR–KUALA JENERIS



- (c) di bawah kepala “Negeri Kelantan Darul Naim”—

- (i) dengan menggantikan butiran 14 dengan butiran yang berikut:

“14. (Laluan 484): Jalan Kuala Betis

Dari persimpangannya dengan Laluan 185, Jalan Lojing–Gua Musang di koordinat U 4.896120, T 101.835588 dan berakhir di Kg. Kuala Betis di koordinat U 4.899286, T 101.785676 sebagaimana yang ditunjukkan dalam Peta 2: Jalan Kuala Betis (jarak sepanjang 6.80 km).”;

(ii) dengan menggantikan butiran 27 dengan butiran yang berikut:

“27. *(Laluan 185): Jalan Lojing–Gua Musang*

Dari sempadan negeri Negeri Pahang/Negeri Kelantan di Lojing di koordinat U 4.594957, T 101.433116 dan berakhir di persimpangan dengan Laluan 8, Jalan Kota Bharu–Gua Musang di Gua Musang di koordinat U 4.863791, T 101.953102 sebagaimana yang ditunjukkan dalam Peta 6: Jalan Lojing–Gua Musang (jarak sepanjang 93.20 km).”;

(iii) dengan menggantikan butiran 35 dengan butiran yang berikut:

“35. *(Laluan 36):*

i. Jalan Chiku–Aring 5

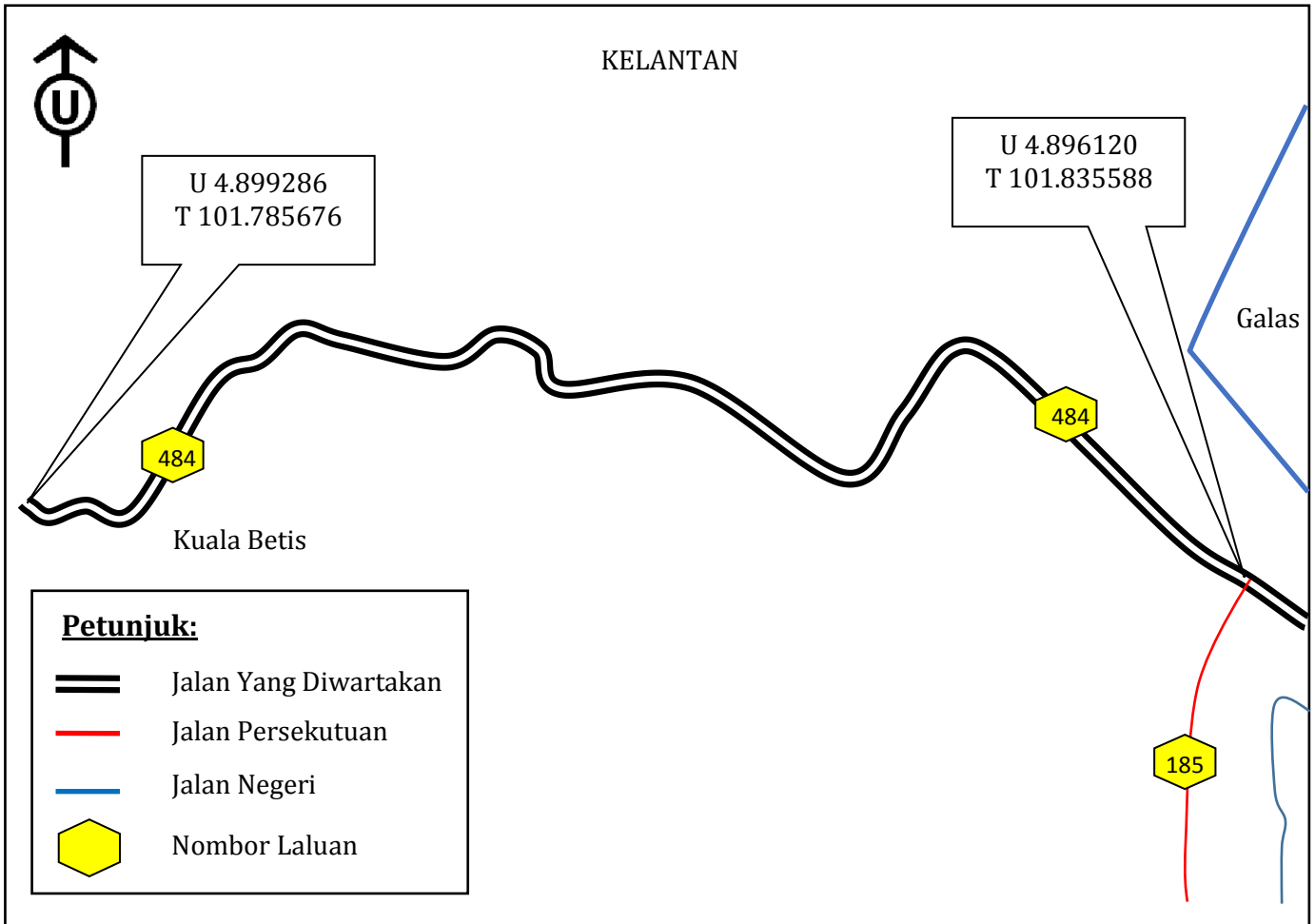
Dari persimpangannya dengan Laluan 8, Jalan Kota Bharu–Gua Musang di koordinat U 4.901693, T 102.150991 dan berakhir di Aring 5 di koordinat U 4.870555, T 102.323507 sebagaimana yang ditunjukkan dalam Peta 8: Jalan Chiku–Aring–Aring 8 (jarak sepanjang 25.6 km).

ii. Jalan Aring 8

Dari Aring 8 di koordinat U 4.960363, T 102.434879 dan berakhir di sempadan negeri Negeri Kelantan/Negeri Terengganu di koordinat U 4.998838, T 102.500347 sebagaimana yang ditunjukkan dalam Peta 8: Jalan Chiku–Aring–Aring 8 (jarak sepanjang 9.40 km).”;

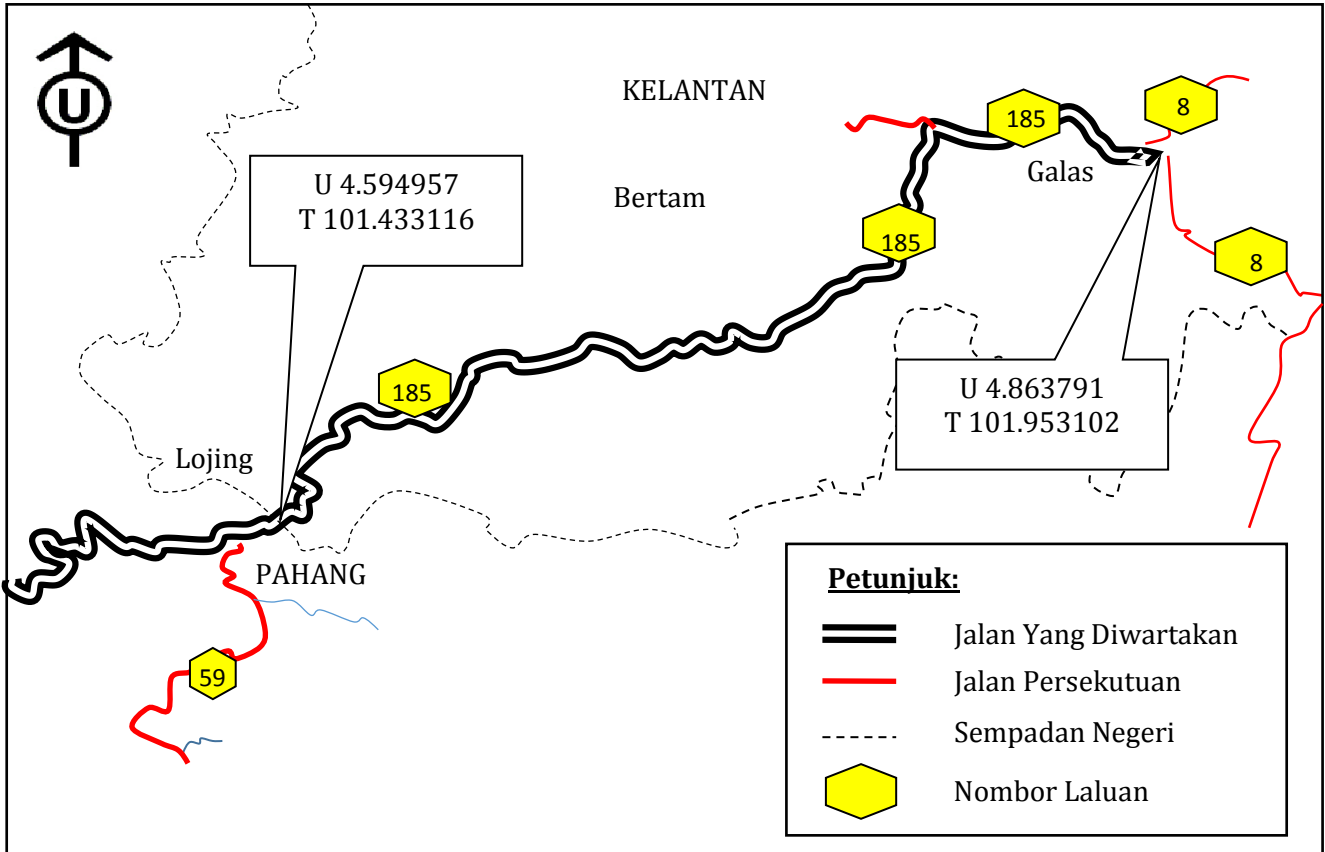
(iv) dengan menggantikan PETA 2: NEGERI KELANTAN DARUL NAIM dengan peta yang berikut:

“PETA 2: JALAN KUALA BETIS



(v) dengan menggantikan PETA 6: JALAN PERSEKUTUAN NEGERI KELANTAN dengan peta yang berikut:

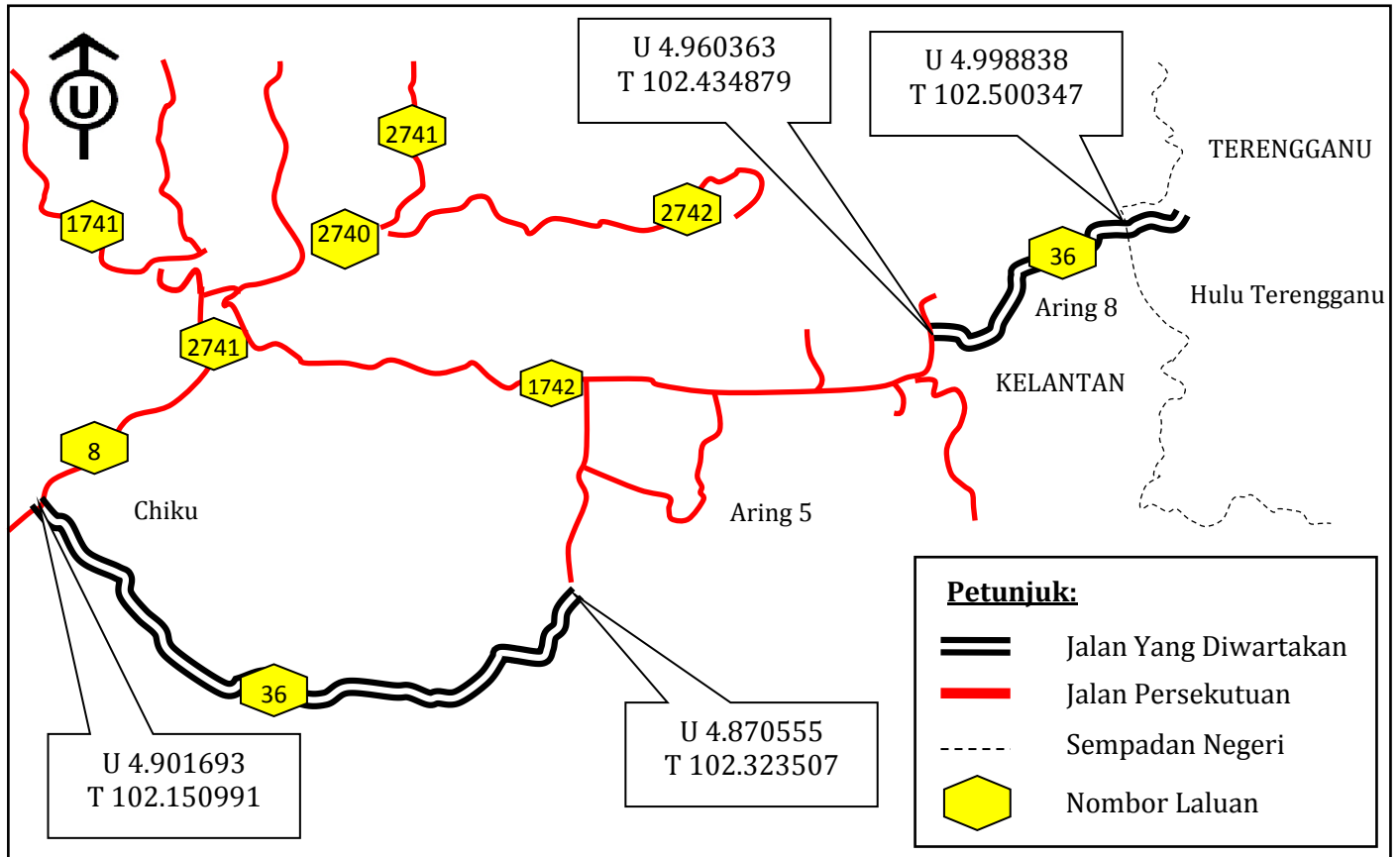
“PETA 6: JALAN LOJING–GUA MUSANG



”; dan

(vi) dengan menggantikan PETA 8: JALAN-JALAN PERSEKUTUAN NEGERI KELANTAN dengan peta yang berikut:

“PETA 8: JALAN CHIKU–ARING–ARING 8



Dibuat 8 Februari 2017
 [KKR.PUU.110/6/12]ld.2; PN(PU2)391/XXXII]

DATO' SRI HAJI FADILLAH BIN HAJI YUSOF
 Menteri Kerja Raya

[Akan dibentangkan di Dewan Rakyat menurut seksyen 4 Akta Jalan Persekutuan 1959]

FEDERAL ROADS ACT 1959

FEDERAL ROADS (WEST MALAYSIA) (AMENDMENT) ORDER 2017

IN exercise of the powers conferred by section 3 of the Federal Roads Act 1959 [*Act 376*], the Minister, after consultation with the State Government of Negeri Sembilan, State Government of Terengganu and State Government of Kelantan, makes the following order:

Citation and commencement

1. (1) This order may be cited as the **Federal Roads (West Malaysia) (Amendment) Order 2017**.

(2) This Order comes into operation on 14 February 2017.

Amendment of First Schedule

2. The Federal Roads (West Malaysia) Order 1989 [*P.U. (A) 401/1989*] is amended in the First Schedule—

(a) under the heading “Negeri Sembilan Darul Khusus”—

(i) by substituting for item 5 the following item:

“5. (*Route 5*): *Port Dickson–Lubok Cina Road*

From its junction with Route 53, Seremban–Port Dickson Road at coordinates N 2.544192, E 101.802196 and ending at the State of Negeri Sembilan/State of Negeri Melaka state boundary at coordinates N 2.456216, E 102.071363 as shown on Map 11: Federal Roads of Negeri Sembilan (a distance of 49.60 km).”;

(ii) by inserting after item 23 the following items:

“24. *(Route 363): Sunggala–Pasir Panjang Road*

From its junction with Route 5, Port Dickson–Lubok Cina Road at coordinates N 2.430813, E 101.914022 and ending at junction with Route 219, Sua Betong–Sunggala Road at coordinates N 2.483168, E 101.868493 as shown on Map 12: Federal Roads of Negeri Sembilan (a distance of 9.05 km).

25. *(Route 364): Jalan Pintas Teluk Kemang*

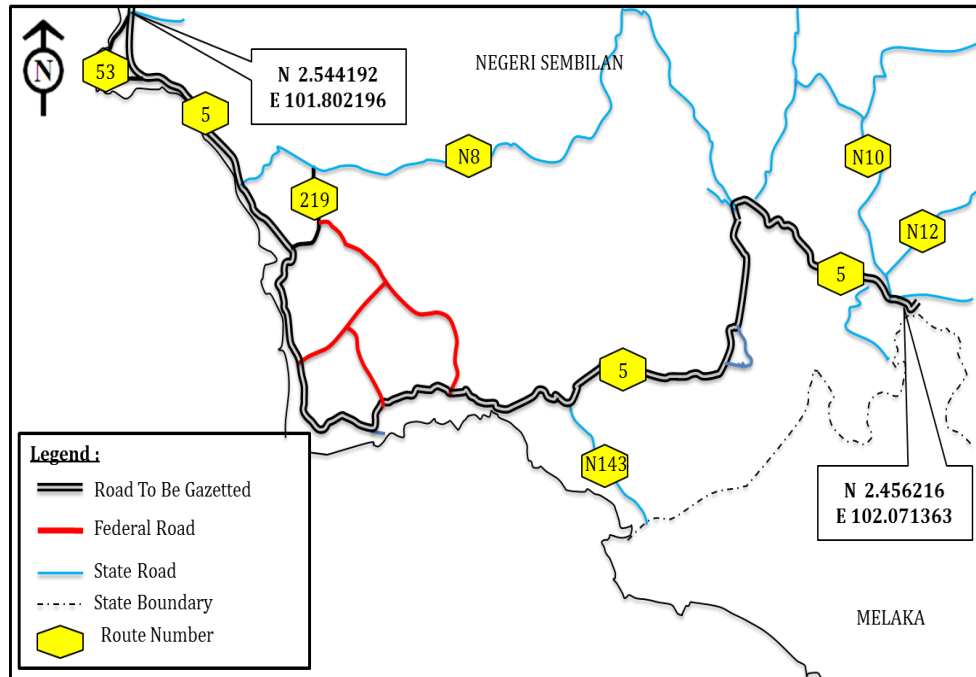
From its junction with Route 5, Port Dickson–Lubok Cina Road at coordinates N 2.440964, E 101.861037 and ending at junction with Route 363, Sunggala–Pasir Panjang Road at coordinates N 2.465671, E 101.892176 as shown on Map 12: Federal Roads of Negeri Sembilan (a distance of 4.48 km).

26. *(Route 365): Jalan Pintas Teluk Pelanduk*

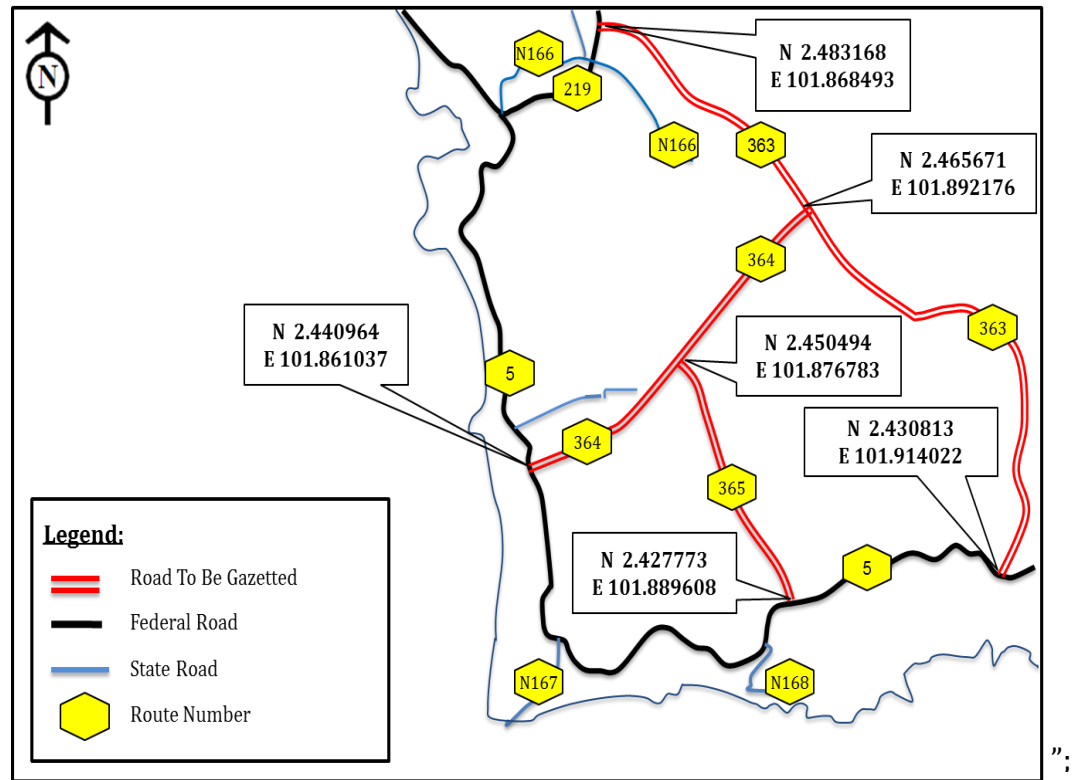
From its junction with Route 5, Port Dickson–Lubok Cina Road at coordinates N 2.427773, E 101.889608 and ending at junction with Route 364, Jalan Pintas Teluk Kemang at coordinates N 2.450494, E 101.876783 as shown on Map 12: Federal Roads of Negeri Sembilan (a distance of 2.93 km).”; and

(iii) by inserting after MAP 10: FEDERAL ROADS OF NEGERI SEMBILAN the following maps:

“MAP 11: FEDERAL ROADS OF NEGERI SEMBILAN



MAP 12: FEDERAL ROADS OF NEGERI SEMBILAN



(b) under the heading “Negeri Terengganu Darul Iman”—

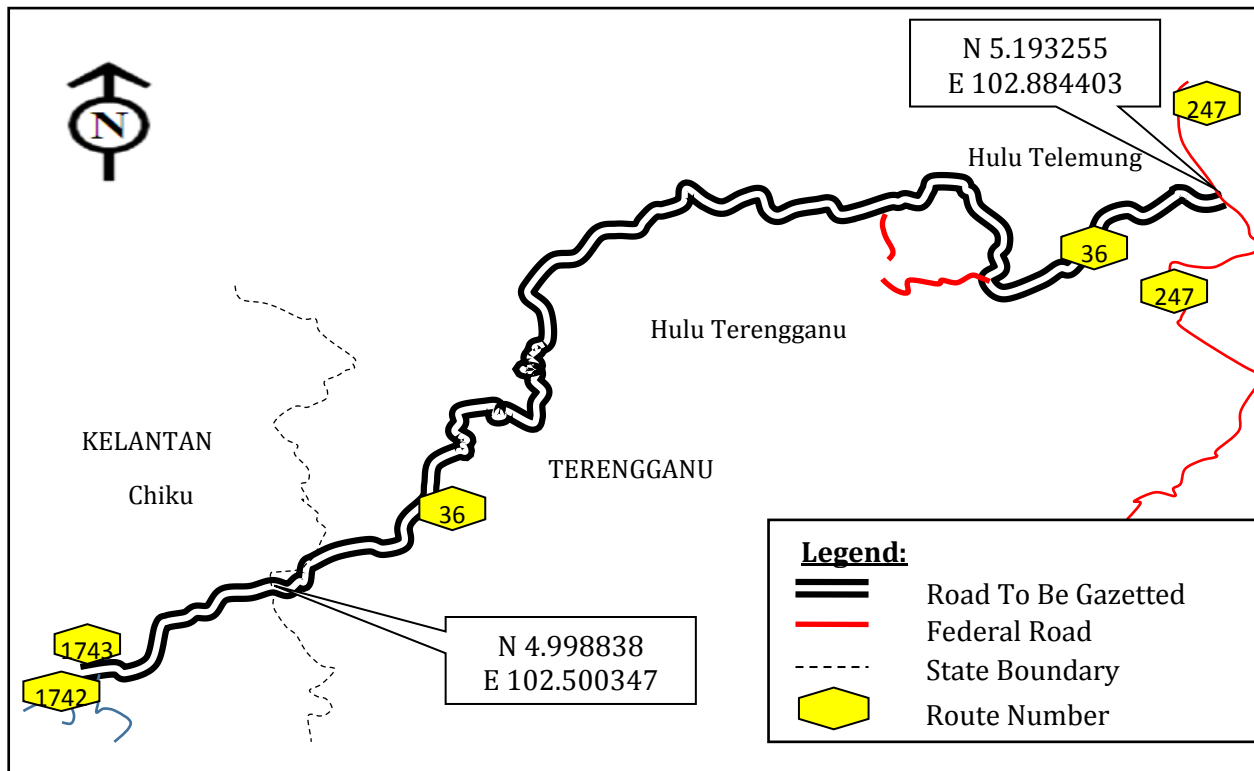
(i) by substituting for item 26 the following item:

“26. (Route 36): Aring 8–Kenyer–Kuala Jeneris Road

From the State of Kelantan/State of Terengganu state boundary at coordinates N 4.998838, E 102.500347 and ending at junction with Route 247, Kuala Berang–Sungai Tong Road at coordinates U 5.193255, T 102.884403 as shown on Map 10: Aring 8–Kenyer–Kuala Jeneris Road (a distance of 74.30 km).”; and

- (ii) by substituting for MAP 10: FEDERAL ROADS OF NEGERI TERENGGANU the following map:

“MAP 10: ARING 8–KENYIR–KUALA JENERIS ROAD



”; and

- (c) under the heading “Negeri Kelantan Darul Naim”—

- (i) by substituting for item 14 the following item:

“14. *(Route 484): Kuala Betis Road*

From its junction with Route 185, Lojing–Gua Musang Road at coordinates N 4.896120, E 101.835588 and ending at Kg. Kuala Betis at coordinates N 4.899286, E 101.785676 as shown on Map 2: Kuala Betis Road (a distance of 6.80 km).”;

(ii) by substituting for item 27 the following item:

“27. (Route 185): Lojing–Gua Musang Road

From the State of Pahang/State of Kelantan state boundary at Lojing at coordinates N 4.594957, E 101.433116 and ending at junction with Route 8, Kota Bharu–Gua Musang Road at Gua Musang at coordinates N 4.863791, E 101.953102 as shown on Map 6: Lojing–Gua Musang Road (a distance of 93.20 km).”;

(iii) by substituting for item 35 the following item:

“35. (Route 36):

i. Chiku–Aring 5 Road

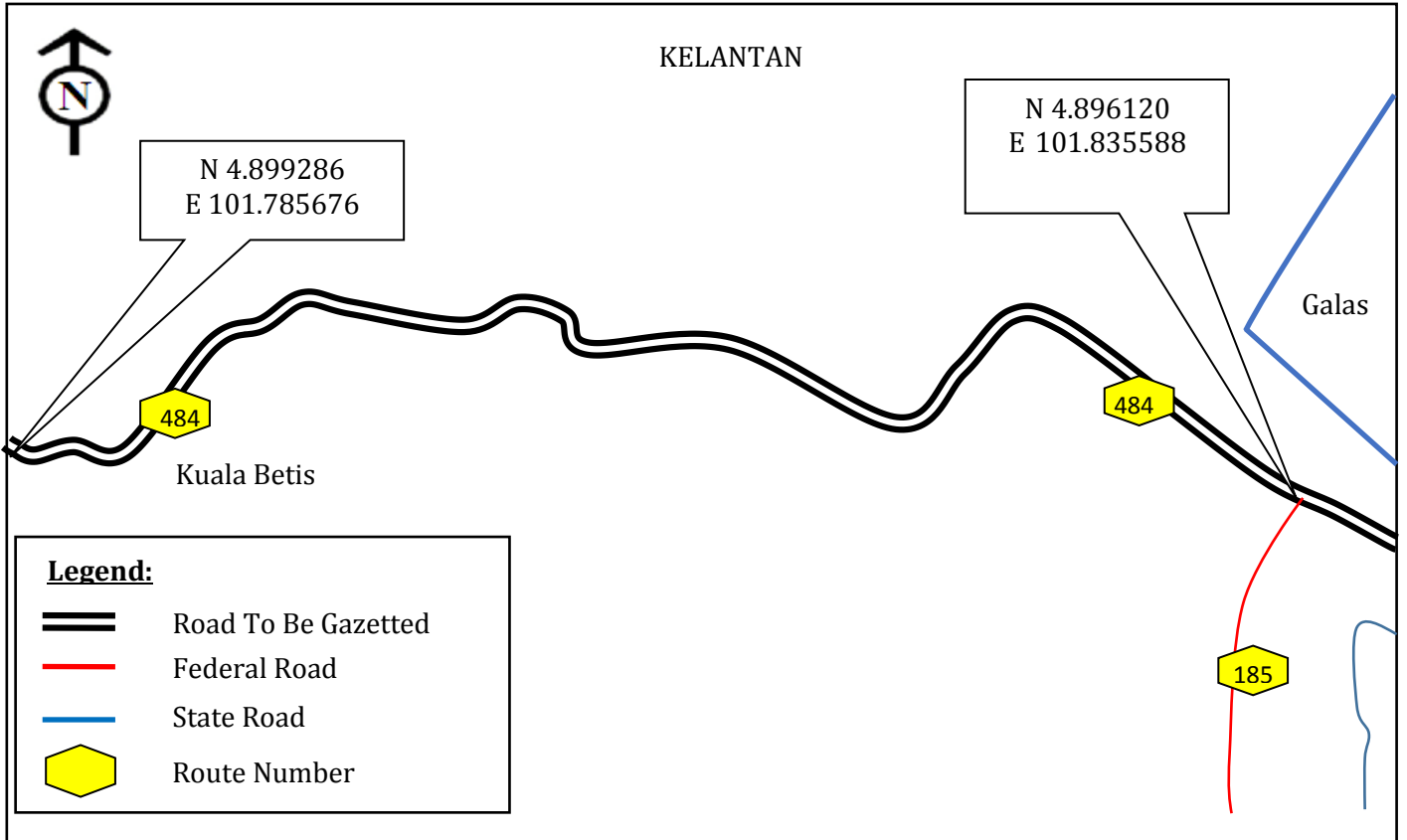
From its junction with Route 8, Kota Bharu–Gua Musang Road at coordinates N 4.901693, E 102.150991 and ending at Aring 5 at coordinates N 4.870555, E 102.323507 as shown on Map 8: Chiku–Aring–Aring 8 Road (a distance of 25.6 km).

ii. Aring 8 Road

From Aring 8 at coordinates N 4.960363, E 102.434879 and ending at the State of Kelantan/State of Terengganu state boundary at coordinates N 4.998838, E 102.500347 as shown on Map 8: Chiku–Aring–Aring 8 Road (a distance of 9.40 km).”;

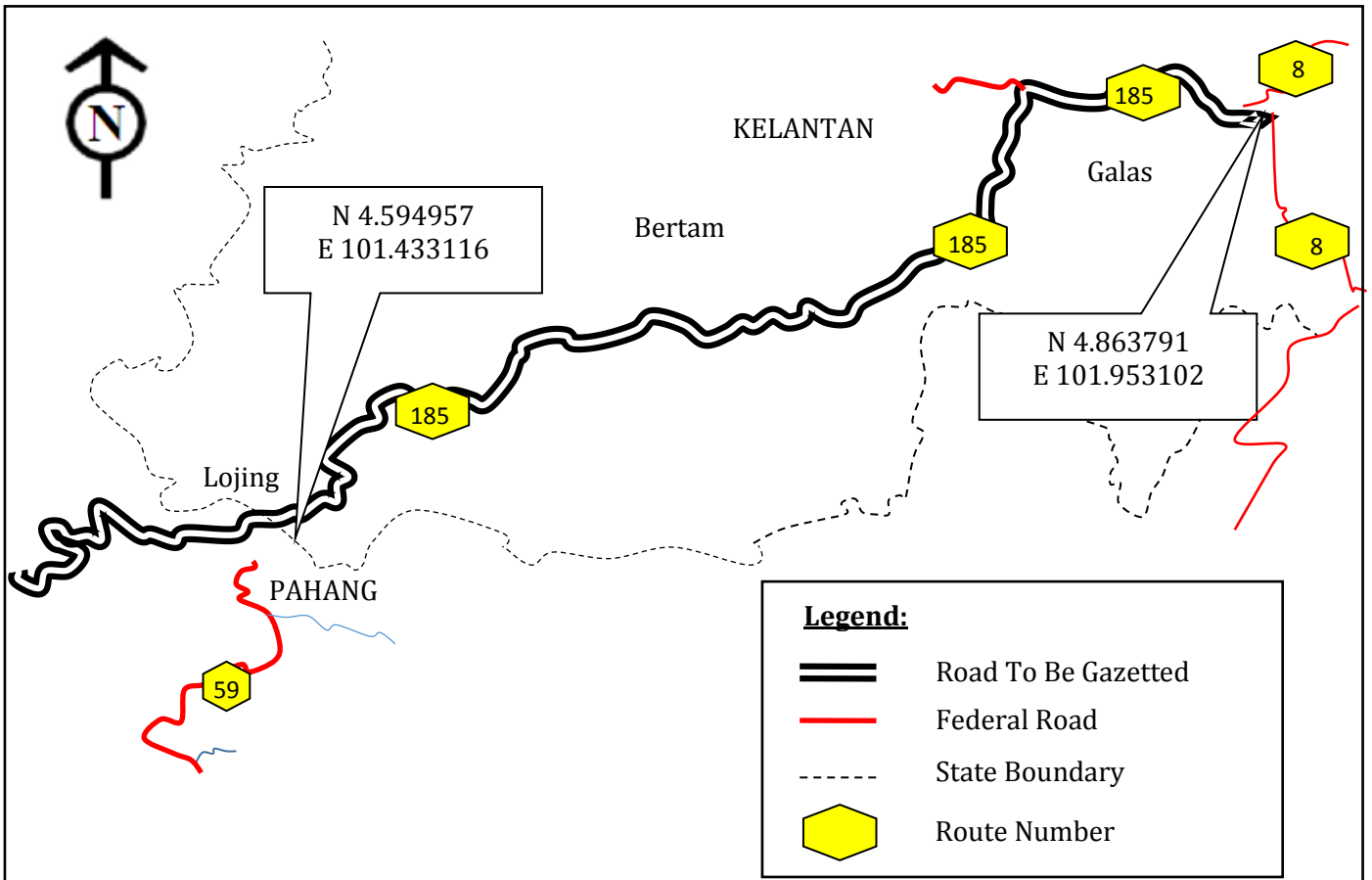
(iv) by substituting for MAP 2: NEGERI KELANTAN DARUL NAIM the following map:

“MAP 2: KUALA BETIS ROAD



(v) by substituting for MAP 6: FEDERAL ROADS OF NEGERI KELANTAN the following map:

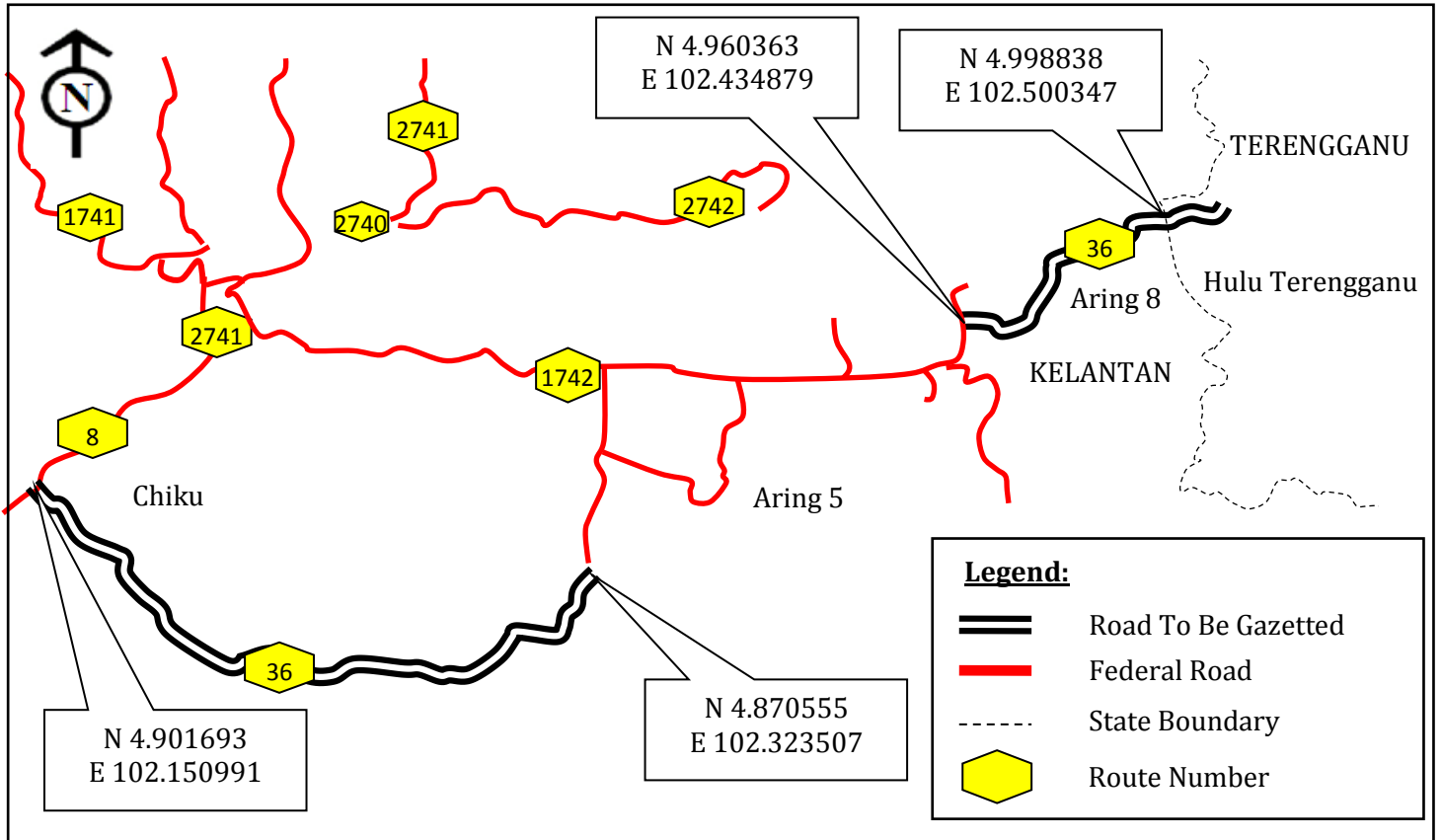
“MAP 6: LOJING-GUA MUSANG ROAD



”; and

(vi) by substituting for MAP 8: FEDERAL ROADS OF NEGERI KELANTAN the following map:

“MAP 8 : CHIKU-ARING-ARING 8 ROAD



Made 8 February 2017
[KKR.PUU.110/6/12 Jld.2; PN(PU2)391/XXXII]

DATO' SRI HAJI FADILLAH BIN HAJI YUSOF
Minister of Works

[To be laid before the Dewan Rakyat pursuant to section 4 of the Federal Roads Act 1959]