



16 Februari 2017  
16 February 2017  
P.U. (A) 55

WARTA KERAJAAN PERSEKUTUAN

*FEDERAL GOVERNMENT  
GAZETTE*

PERINTAH JALAN PERSEKUTUAN (MALAYSIA BARAT)  
(PINDAAN) (NO. 2) 2017

*FEDERAL ROADS (WEST MALAYSIA) (AMENDMENT)  
(NO. 2) ORDER 2017*



DISIARKAN OLEH/  
*PUBLISHED BY*  
JABATAN PEGUAM NEGARA/  
*ATTORNEY GENERAL'S*  
CHAMBERS

AKTA JALAN PERSEKUTUAN 1959

PERINTAH JALAN PERSEKUTUAN (MALAYSIA BARAT) (PINDAAN) (NO. 2) 2017

PADA menjalankan kuasa yang diberikan oleh seksyen 3 Akta Jalan Persekutuan 1959 [Akta 376], Menteri, setelah berunding dengan Kerajaan Negeri Johor, membuat perintah yang berikut:

**Nama dan permulaan kuat kuasa**

1. (1) Perintah ini bolehlah dinamakan **Perintah Jalan Persekutuan (Malaysia Barat) (Pindaan) (No. 2) 2017**.

(2) Perintah ini mula berkuat kuasa pada 17 Februari 2017.

**Pindaan Jadual Pertama**

2. Jadual Pertama kepada Perintah Jalan Persekutuan (Malaysia Barat) 1989 [P.U. (A) 401/1989] dipinda di bawah kepala “Negeri Johor” —

(a) dengan menggantikan butiran 3 dengan butiran yang berikut:

“3. *(Laluan 3): Jalan Johor Bahru-Endau*

Dari persimpangan bertingkat Tebrau di Laluan 1 di koordinat U 1.467084, T 103.760911 dan berakhir di sempadan negeri Negeri Johor/Negeri Pahang di koordinat U 2.656745, T 103.621459 sebagaimana yang ditunjukkan dalam Peta 14: Jalan Johor Bahru-Endau (jarak sepanjang 166.3km).”;

(b) dengan menggantikan butiran 13 dengan butiran yang berikut:

“13. *(Laluan 90): Jalan Desaru-Pengerang*

Dari persimpangannya dengan Laluan 92, Jalan Kota Tinggi-Sungai Rengit di koordinat U 1.572435, T 104.204706 dan berakhir di Pengerang di koordinat U 1.353685, T 104.182583 sebagaimana yang ditunjukkan dalam Peta 13: Jalan Desaru-Pengerang (jarak sepanjang 42.08 km).”;

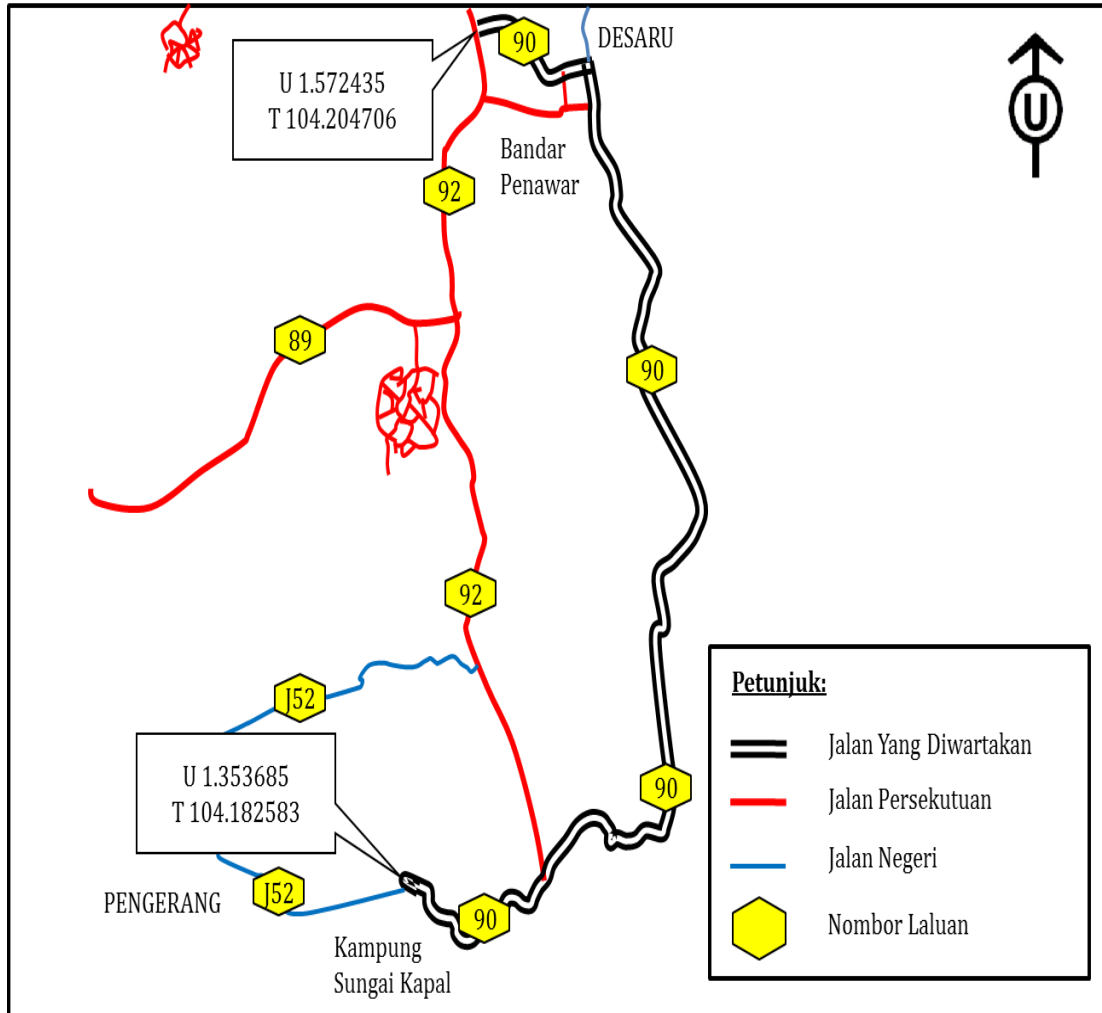
(c) dengan menggantikan butiran 14 dengan butiran yang berikut:

“14. *(Laluan 91): Jalan Kota Tinggi-Kluang*

Dari persimpangannya di Laluan 3, Jalan Johor Bahru-Endau di koordinat U 1.696614, T 103.880134 dan berakhir di persimpangan dengan Laluan 50, Jalan Batu Pahat-Ayer Hitam-Jemaluang di Kluang di koordinat U 2.036235, T 103.331452 sebagaimana yang ditunjukkan dalam Peta 15: Jalan Kota Tinggi-Kluang (jarak sepanjang 92.5 km).”;

(d) dengan menggantikan PETA 13: JALAN DESARU, NEGERI JOHOR dengan peta yang berikut:

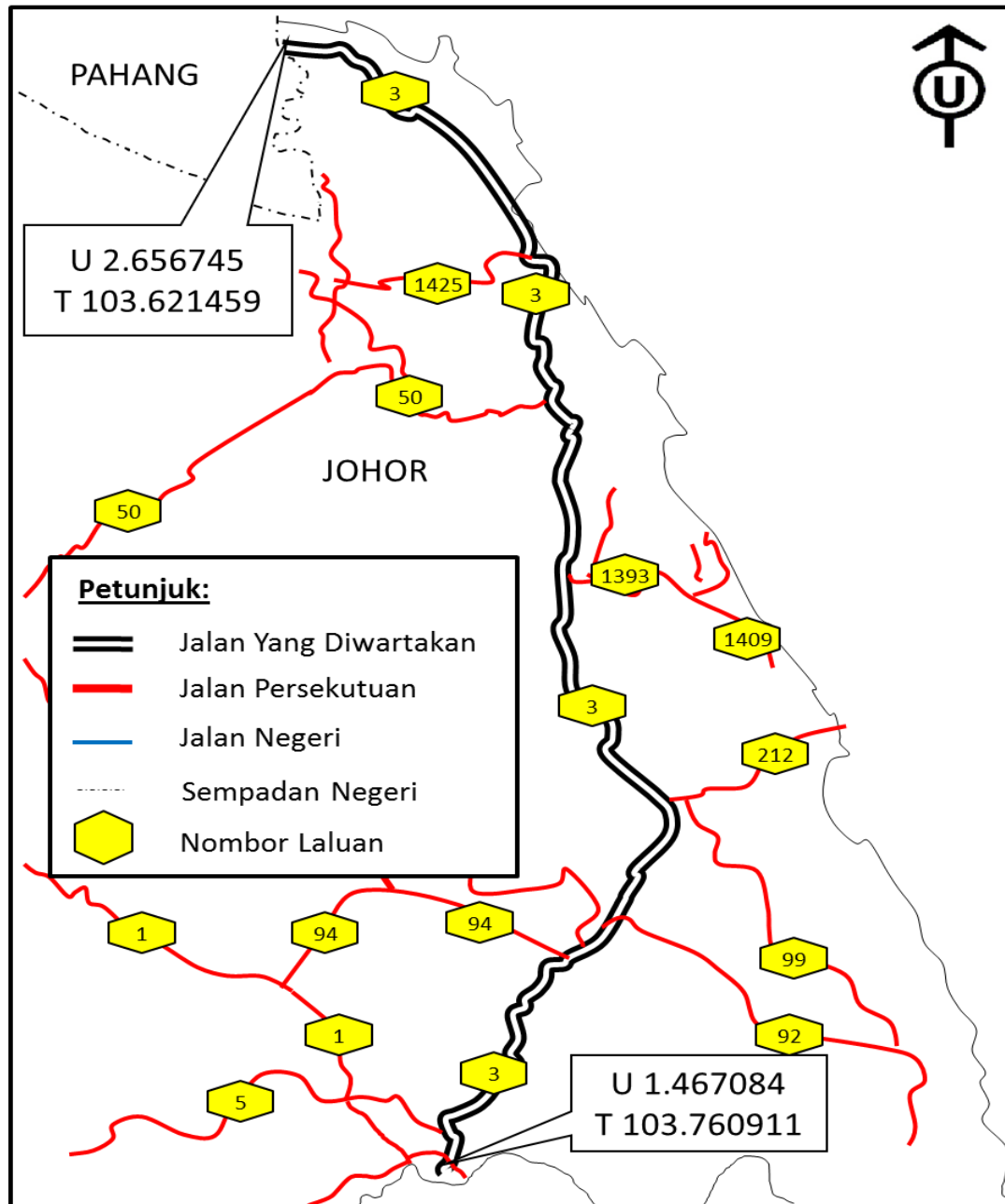
“PETA 13 : JALAN DESARU, NEGERI JOHOR



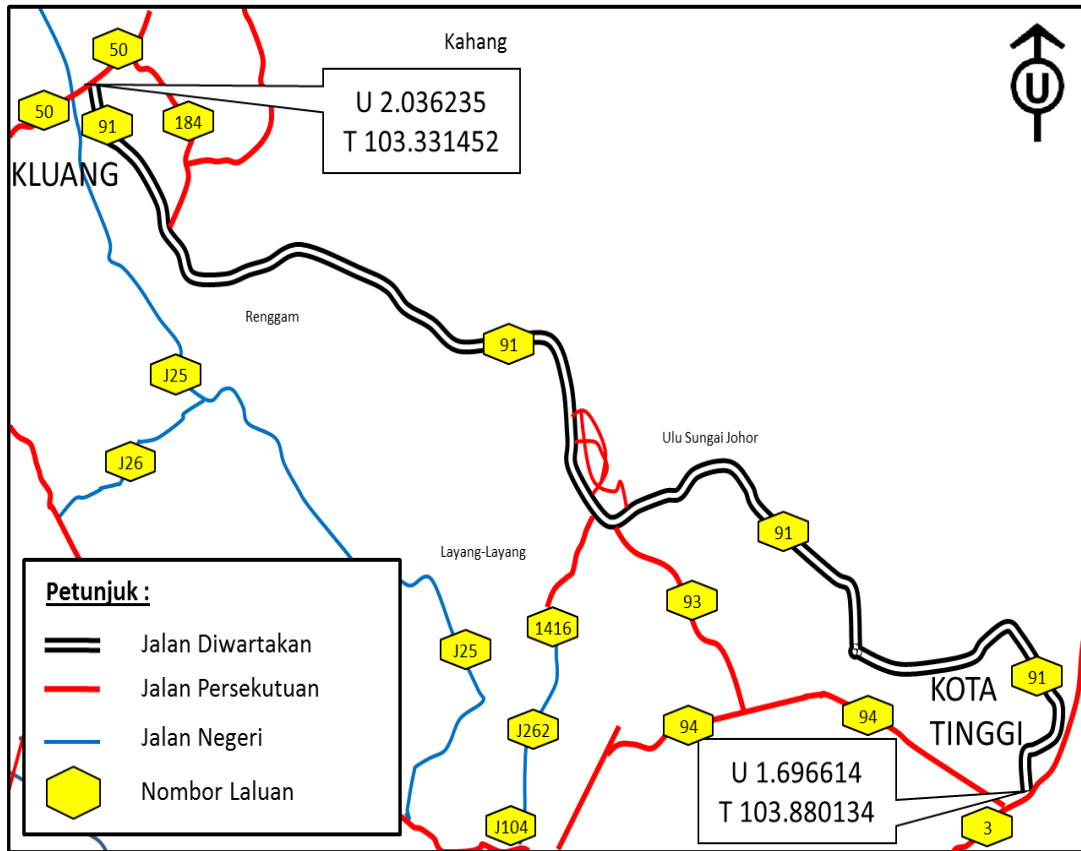
”; dan

(e) dengan memasukkan selepas peta PETA 13: JALAN DESARU-PENGERANG peta yang berikut:

“PETA 14: JALAN JOHOR BAHRU-ENDAU



PETA 15: JALAN KOTA TINGGI-KLUANG



Dibuat 15 Februari 2017  
[KKR.PUU.110-1/6/10; PN(PU2)391/XXXII]

DATO' SRI HAJI FADILLAH BIN HAJI YUSOF  
*Menteri Kerja Raya*

[Akan dibentangkan di Dewan Rakyat menurut seksyen 4 Akta Jalan Persekutuan 1959]

FEDERAL ROADS ACT 1959

FEDERAL ROADS (WEST MALAYSIA) (AMENDMENT) (NO. 2) ORDER 2017

IN exercise of the powers conferred by section 3 of the Federal Roads Act 1959 [Act 376], the Minister, after consultation with the State Government of Johor, makes the following order:

**Citation and commencement**

1. (1) This order may be cited as the **Federal Roads (West Malaysia) (Amendment) (No. 2) Order 2017**.

(2) This Order comes into operation on 17 February 2017.

**Amendment of First Schedule**

2. The First Schedule to the Federal Roads (West Malaysia) Order 1989 [P.U. (A) 401/1989] is amended under the heading "Negeri Johor" —

(a) by substituting for item 3 the following item:

"3. *(Route 3): Johor Bahru- Endau Road*

From Tebrau interchange at Route 1 at coordinate N 1.467084, E 103.760911 and ending at the State of Johor/State of Pahang state boundary at coordinate N 2.656745, E 103.621459 as shown on Map 14: Johor Bahru-Endau Road (a distance of 166.3km).";

(b) by substituting for item 13 the following item:

“13. *(Route 90): Desaru-Pengerang Road*

From its junction with Route 92, Kota Tinggi-Sungai Rengit Road at coordinate N 1.572435, E 104.204706 and ending at at Pengerang at coordinate N 1.353685, E 104.182583 as shown on Map 13: Desaru-Pengerang Road (a distance of 42.08 km).”;

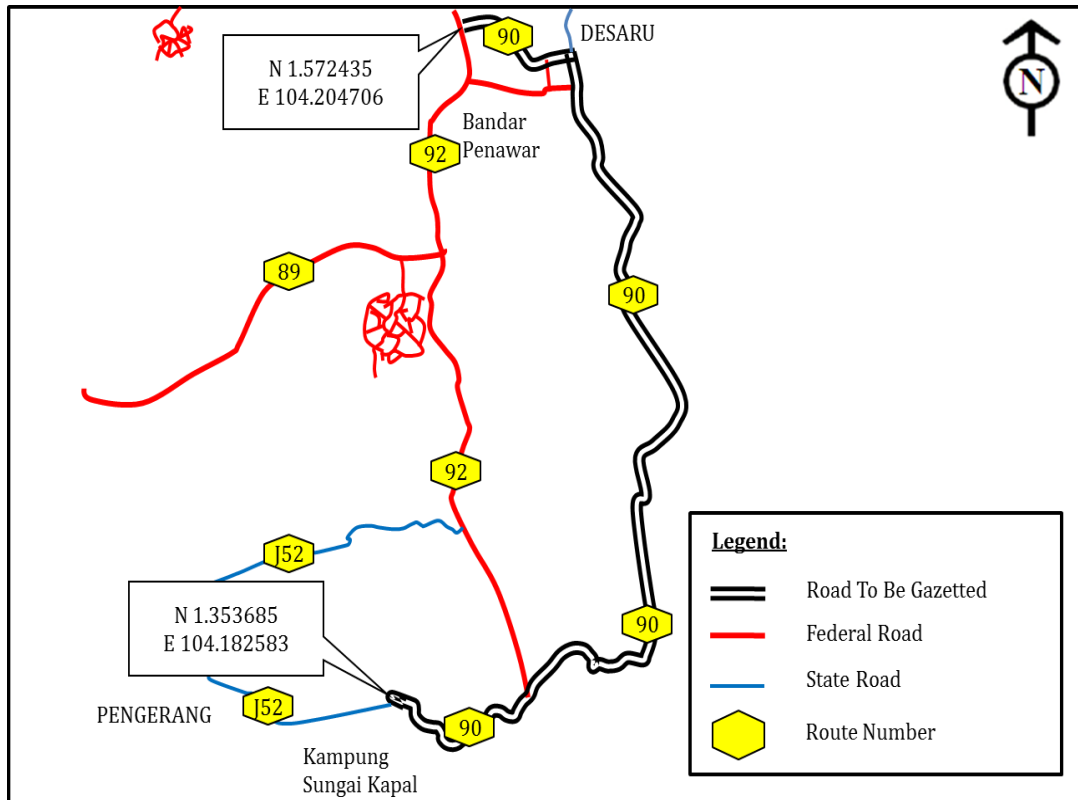
(c) by substituting for item 14 the following item:

“14. *(Route 91): Kota Tinggi-Kluang Road*

Dari its junction with Route 3, Johor Bahru-Endau Road at coordinate N 1.696614, E 103.880134 and ending at junction with Route 50, Batu Pahat-Ayer Hitam-Jemaluang Road at Kluang at coordinate N 2.036235, E 103.331452 as shown on Map 15: Kota Tinggi-Kluang Road (a distance of 92.5 km).”;

(d) by substituting for MAP 13: DESARU ROAD, NEGERI JOHOR the following map:

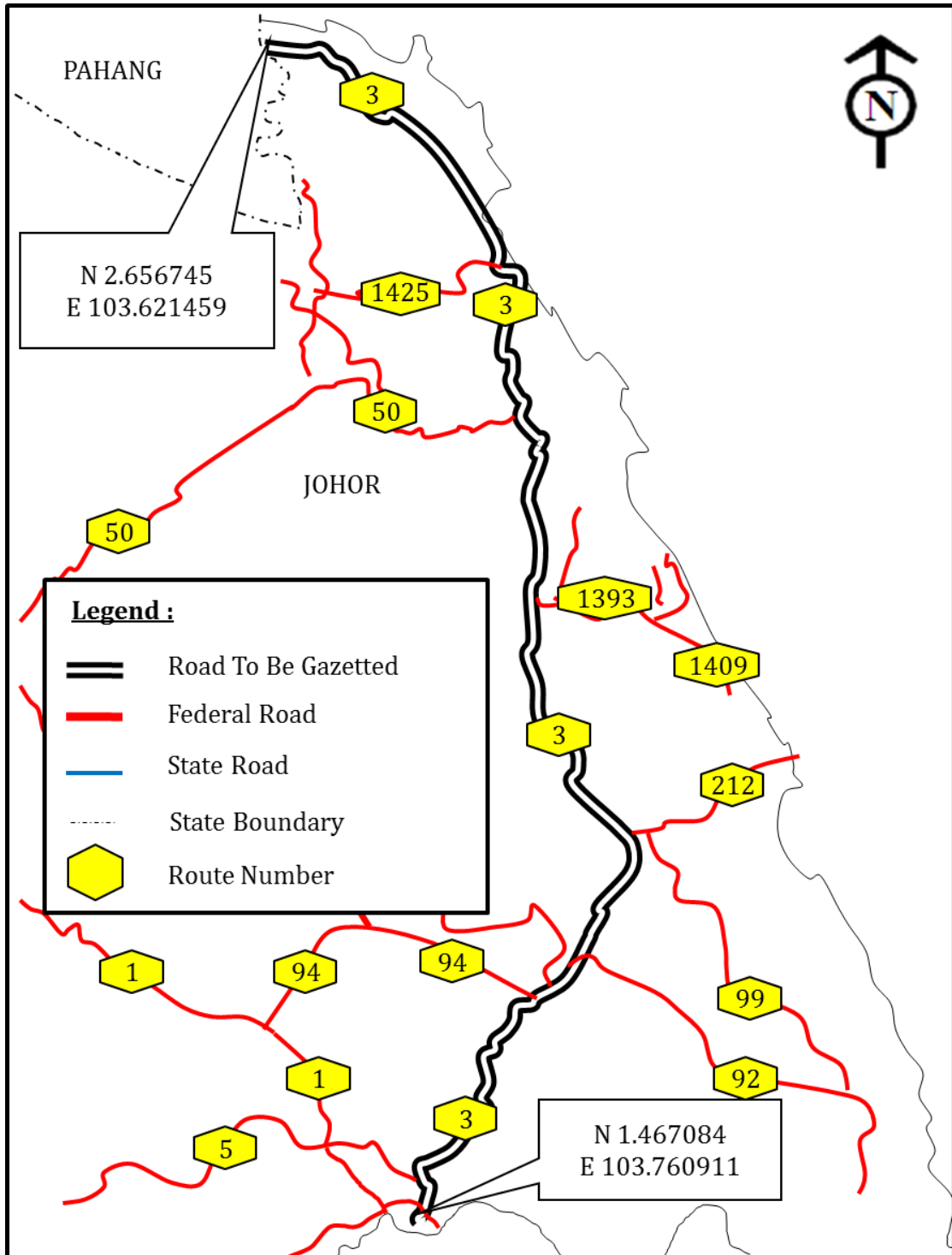
“MAP 13: DESARU-PENGERANG ROAD



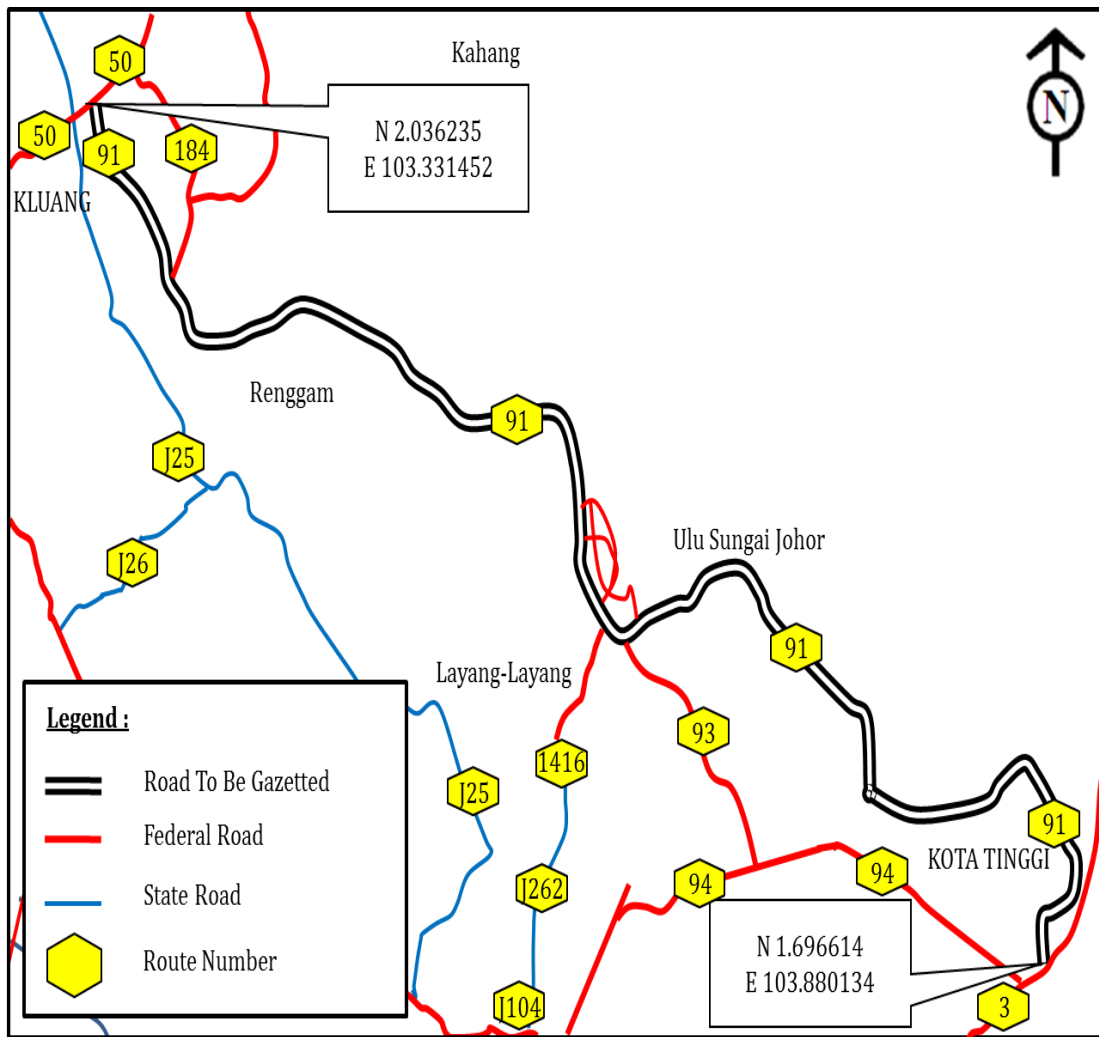
”; and

(e) by inserting after MAP 13: DESARU-PENGERANG ROAD the following maps:

“MAP 14: JOHOR BAHRU-ENDAU ROAD



MAP 15: KOTA TINGGI-KLUANG ROAD



Made 15 February 2017  
[KKR.PUU.110-1/6/10; PN(PU2)391/XXXII]

DATO' SRI HAJI FADILLAH BIN HAJI YUSOF  
*Minister of Works*

[To be laid before the Dewan Rakyat pursuant to section 4 of the Federal Roads Act 1959]