



30 Mac 2021
30 March 2021
P.U. (A) 144

WARTA KERAJAAN PERSEKUTUAN

FEDERAL GOVERNMENT GAZETTE

PERINTAH JALAN PERSEKUTUAN (MALAYSIA BARAT) (PINDAAN) (NO. 2) 2021

FEDERAL ROADS (WEST MALAYSIA) (AMENDMENT) (NO. 2) ORDER 2021

DISIARKAN OLEH/
PUBLISHED BY
JABATAN PEGUAM NEGARA/
ATTORNEY GENERAL'S CHAMBERS

AKTA JALAN PERSEKUTUAN 1959

PERINTAH JALAN PERSEKUTUAN (MALAYSIA BARAT) (PINDAAN) (NO. 2) 2021

PADA menjalankan kuasa yang diberikan oleh seksyen 3 Akta Jalan Persekutuan 1959 [*Akta 376*], Menteri, setelah berunding dengan Kerajaan Negeri Pulau Pinang, membuat perintah yang berikut:

Nama dan permulaan kuat kuasa

1. (1) Perintah ini bolehlah dinamakan **Perintah Jalan Persekutuan (Malaysia Barat) (Pindaan) (No. 2) 2021**.

(2) Perintah ini mula berkuat kuasa pada 31 Mac 2021.

Pindaan Jadual Pertama

2. Perintah Jalan Persekutuan (Malaysia Barat) 1989 [*P.U. (A) 401/1989*], yang disebut “Perintah ibu” dalam Perintah ini, dipinda dalam Jadual Pertama—

(a) di bawah kepala “**Pulau Pinang**” —

(i) dengan menggantikan butiran 1 dengan butiran yang berikut:

“1. (*Laluan 1*): *Jalan Butterworth - Sungai Petani*

Dari koordinat U 5.383031, T 100.38742 berakhir di sempadan Kedah/Pulau Pinang di koordinat U 5.565121, T 100.428937 di dalam sempadan hak lalu-lalang sebagaimana yang ditunjukkan dalam PETA 4: JALAN BUTTERWORTH - SUNGAI PETANI (jarak sepanjang 23.080 km).”;

- (ii) dengan menggantikan butiran 2 dengan butiran yang berikut:

“2. *(Laluan 1): Jalan Butterworth – Ipoh*

Dari koordinat U 5.130583, T 100.473543 dan berakhir di koordinat U 5.378478, T 100.401280 di dalam sempadan hak lalu-lalang sebagaimana yang ditunjukkan dalam PETA 5: JALAN BUTTERWORTH - IPOH (jarak sepanjang 33.700 km).”;

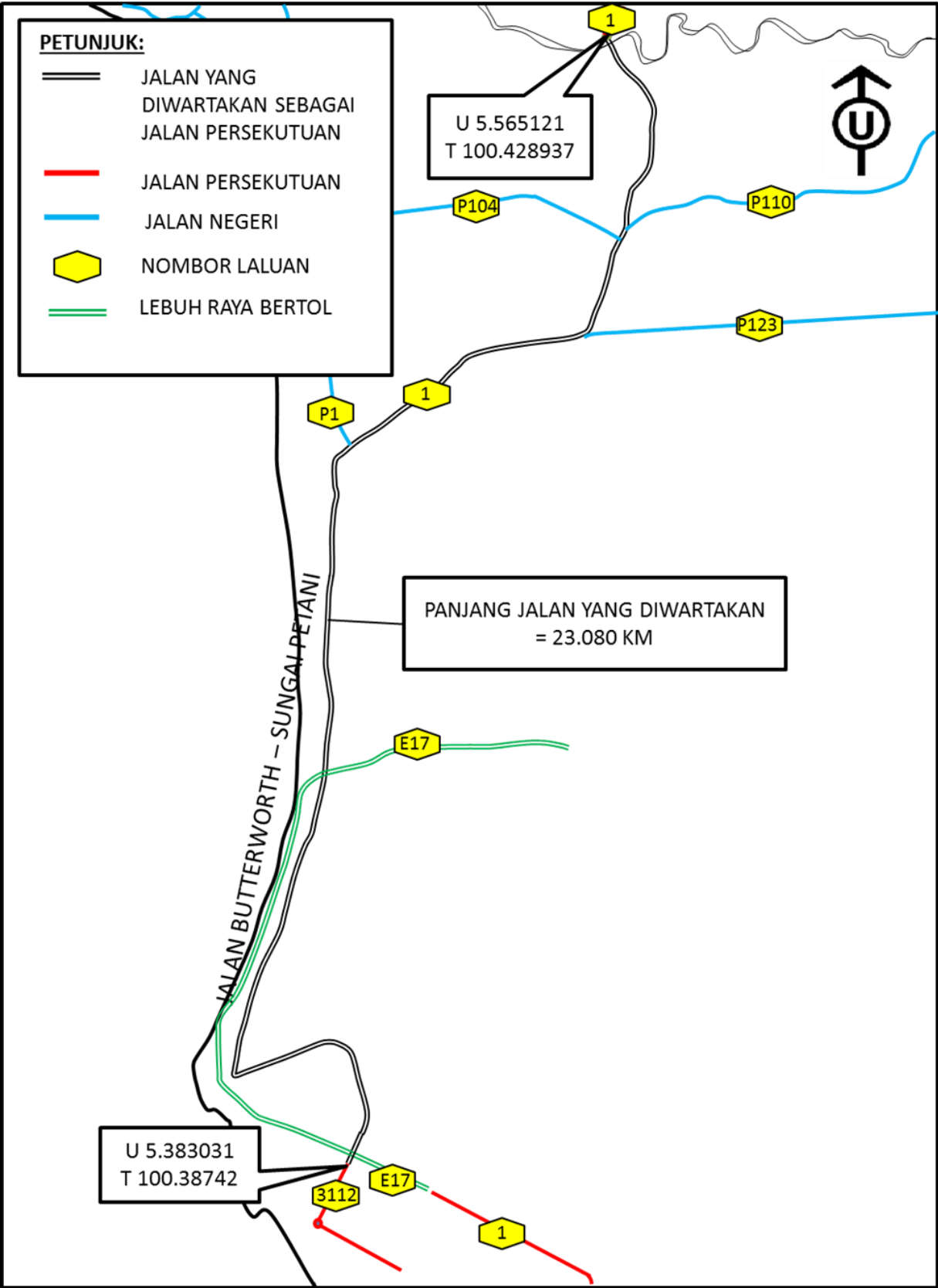
- (iii) dengan menggantikan butiran 3 dengan butiran yang berikut:

“3. *(Laluan 6): Jalan Mengelilingi Pulau Pinang*

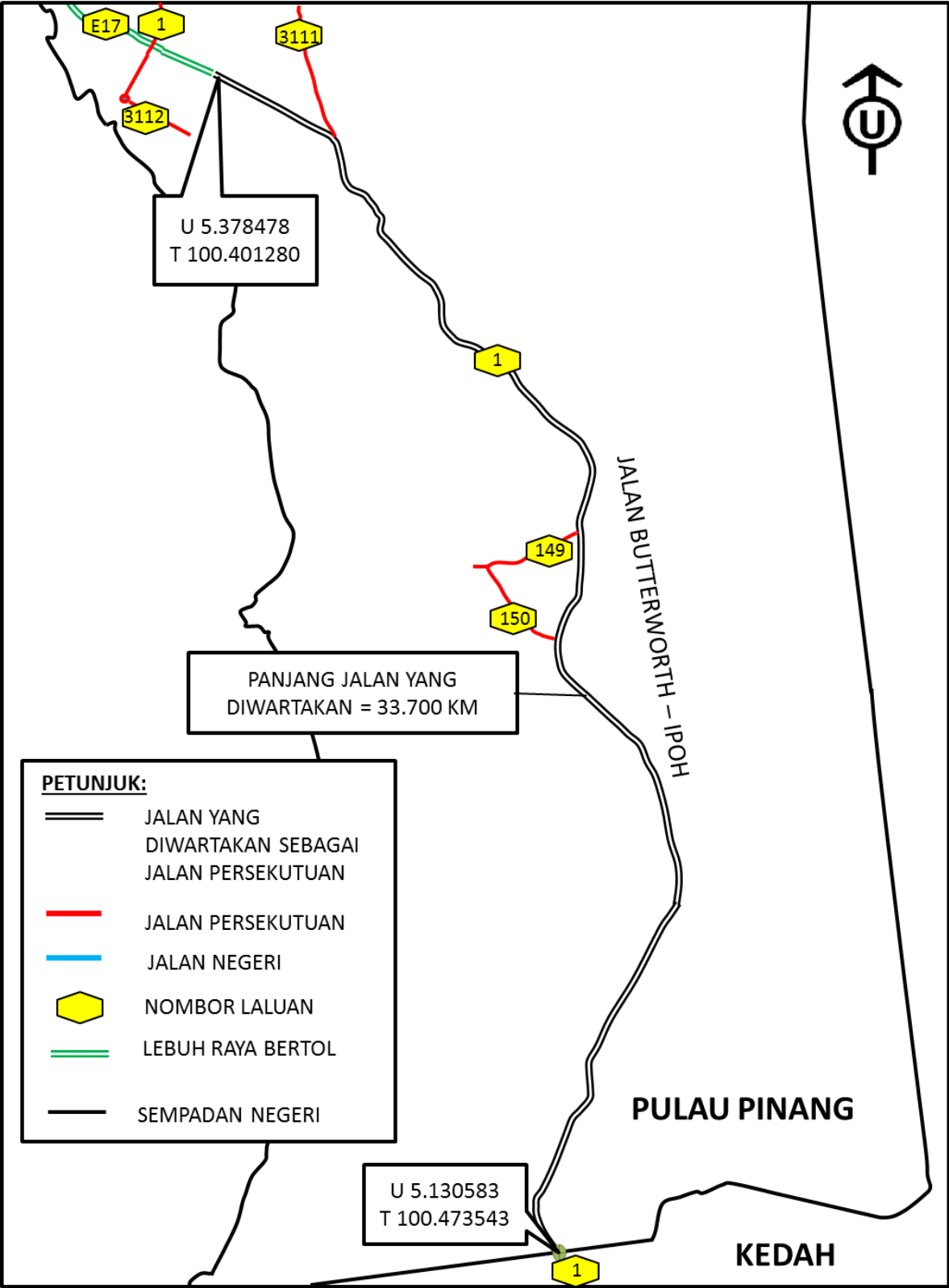
Dari koordinat U 5.443000, T 100.305000 dan berakhir di koordinat U 5.379000, T 100.308000 di dalam sempadan hak lalu-lalang sebagaimana yang ditunjukkan dalam PETA 6 : JALAN MENGELILINGI PULAU PINANG (jarak sepanjang 60.040 km).”; dan

- (b) dengan memasukkan selepas PETA 3: JALAN - JALAN PERSEKUTUAN PULAU PINANG peta yang berikut:

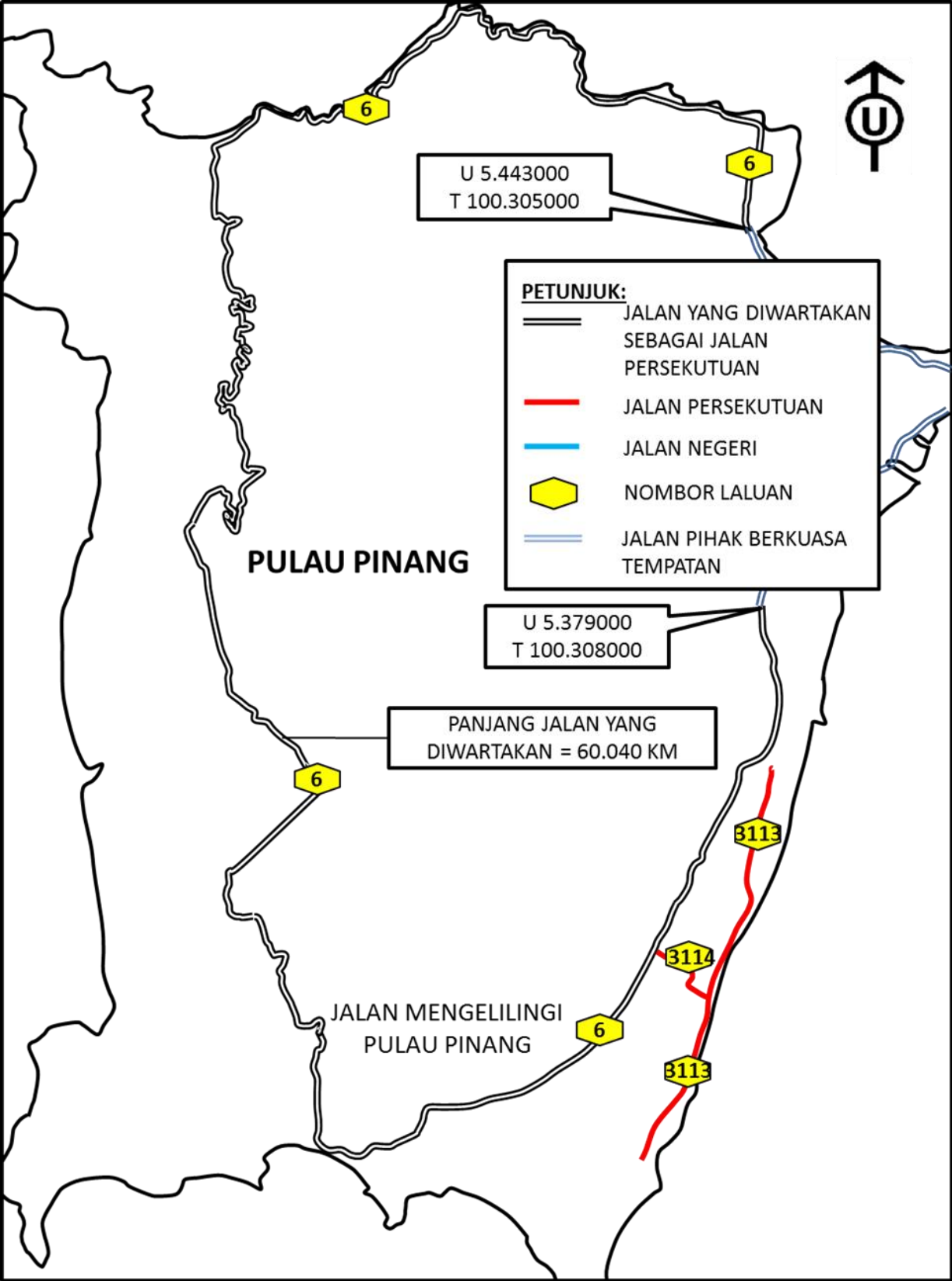
“PETA 4: JALAN BUTTERWORTH - SUNGAI PETANI



PETA 5: JALAN BUTTERWORTH – IPOH



PETA 6: JALAN MENGENGILINGI PULAU PINANG



Pindaan Jadual Keempat

3. Jadual Keempat kepada Perintah ibu dipinda di bawah kepala **“Pulau Pinang”**—

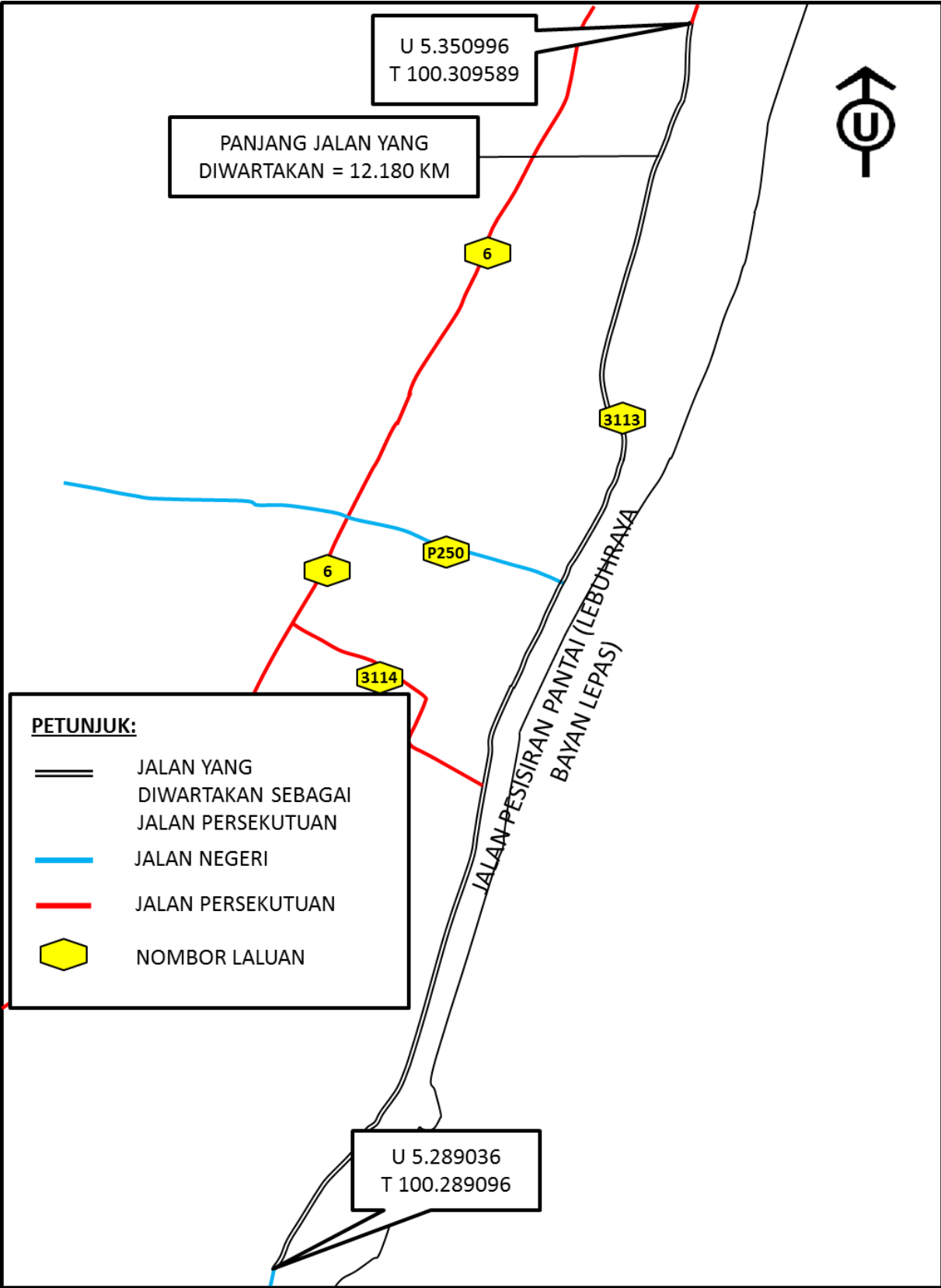
(a) dengan menggantikan butiran 1 dengan butiran yang berikut:

“1. *(Laluan 3113): Jalan Pesisiran Pantai (Lebuhraya Bayan Lepas)*

Dari koordinat U 5.289036, T 100.289096 dan berakhir di koordinat U 5.350996, T 100.309589 di dalam sempadan hak lalu-lalang sebagaimana yang ditunjukkan dalam PETA 2: JALAN PESISIRAN PANTAI (LEBUHRAYA BAYAN LEPAS) (jarak sepanjang 12.180 km).”; dan

(b) dengan memasukkan selepas PETA 1 : LALUAN 3114 - LEBUHRAYA KG. JAWA peta yang berikut:

“PETA 2: JALAN PESISIRAN PANTAI (LEBUH RAYA BAYAN LEPAS)



Dibuat 23 Mac 2021
[KKR.PUU.110-1/6/5; PN(PU2)391/Jld.40]

DATO' SRI HAJI FADILLAH BIN HAJI YUSOF
Menteri Kanan Kerja Raya

[Akan dibentangkan di Dewan Rakyat menurut seksyen 4 Akta Jalan Persekutuan 1959]

FEDERAL ROADS ACT 1959

FEDERAL ROADS (WEST MALAYSIA) (AMENDMENT) (NO. 2) ORDER 2021

IN exercise of the powers conferred by section 3 of the Federal Roads Act 1959 [Act 376], the Minister, after consultation with the State Government of Penang, makes the following order:

Citation and commencement

1. (1) This order may be cited as the **Federal Roads (West Malaysia) (Amendment) (No. 2) Order 2021**.

(2) This Order comes into operation on 31 March 2021.

Amendment of First Schedule

2. The Federal Roads (West Malaysia) Order 1989 [*P.U. (A) 401/1989*], which is referred to as the “principal Order” in this Order, is amended in the First Schedule—

(a) under the heading of “**Pulau Pinang**”—

(i) by substituting for item 1 the following item:

“1. (*Route 1*): *Butterworth - Sungai Petani Road*

From coordinates N. 5.383031, E. 100.38742 and ending at Kedah/Penang boundary at coordinates N 5.565121, E 100.428937 within the boundaries of right of way as shown on MAP 4: BUTTERWORTH-SUNGAI PETANI ROAD (a distance of 23.080 km).”;

(ii) by substituting for item 2 the following item:

“2. *(Route 1): Butterworth – Ipoh Road*

From coordinates N 5.130583, E 100.473543 and ending at coordinates N 5.378478, E 100.401280 within the boundaries of right of way as shown on MAP 5 : BUTTERWORTH-IPOH ROAD (a distance of 33.700 km).”;

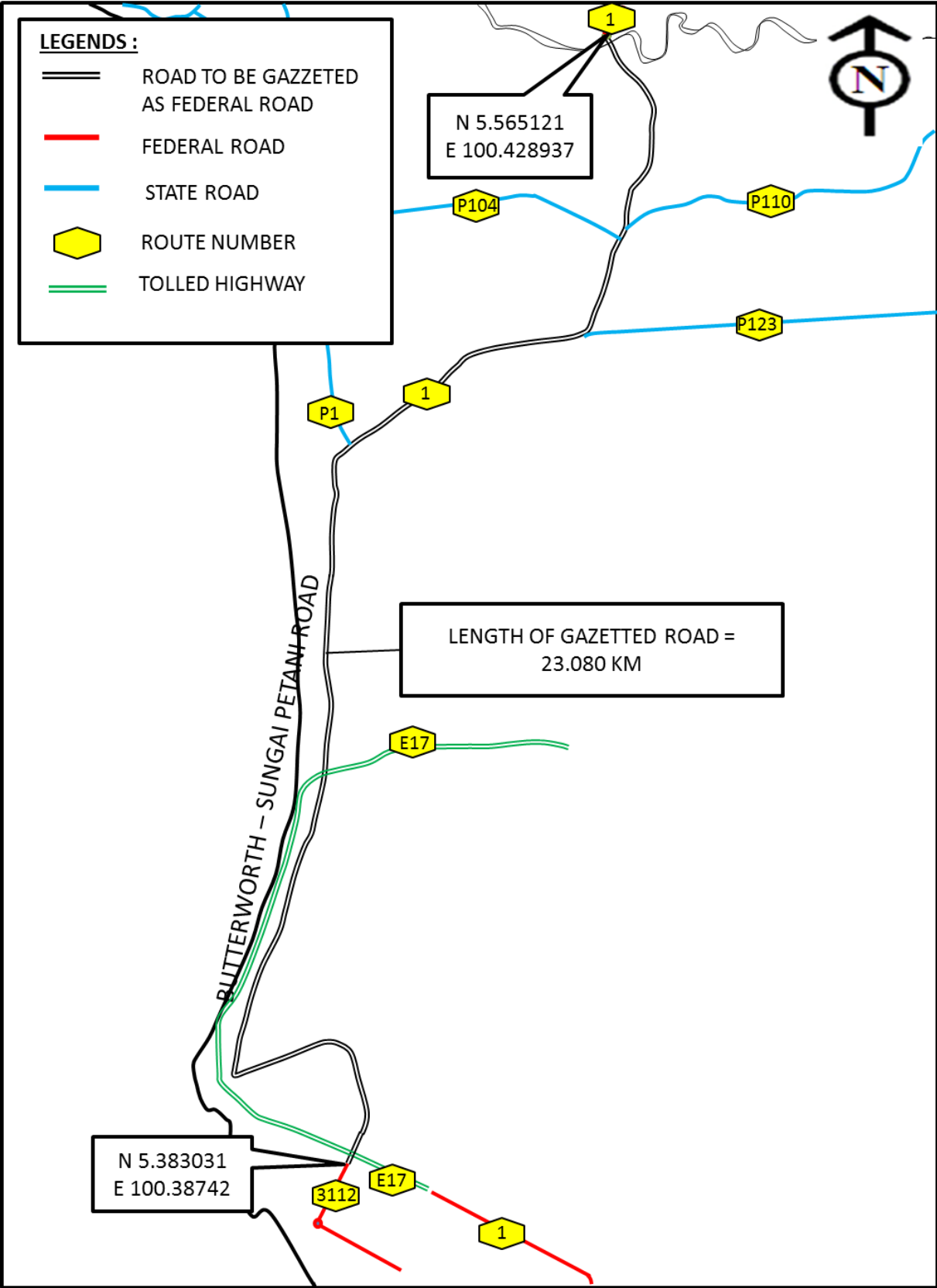
(iii) by substituting for item 3 the following item:

“3. *(Route 6): Around Penang Island Road*

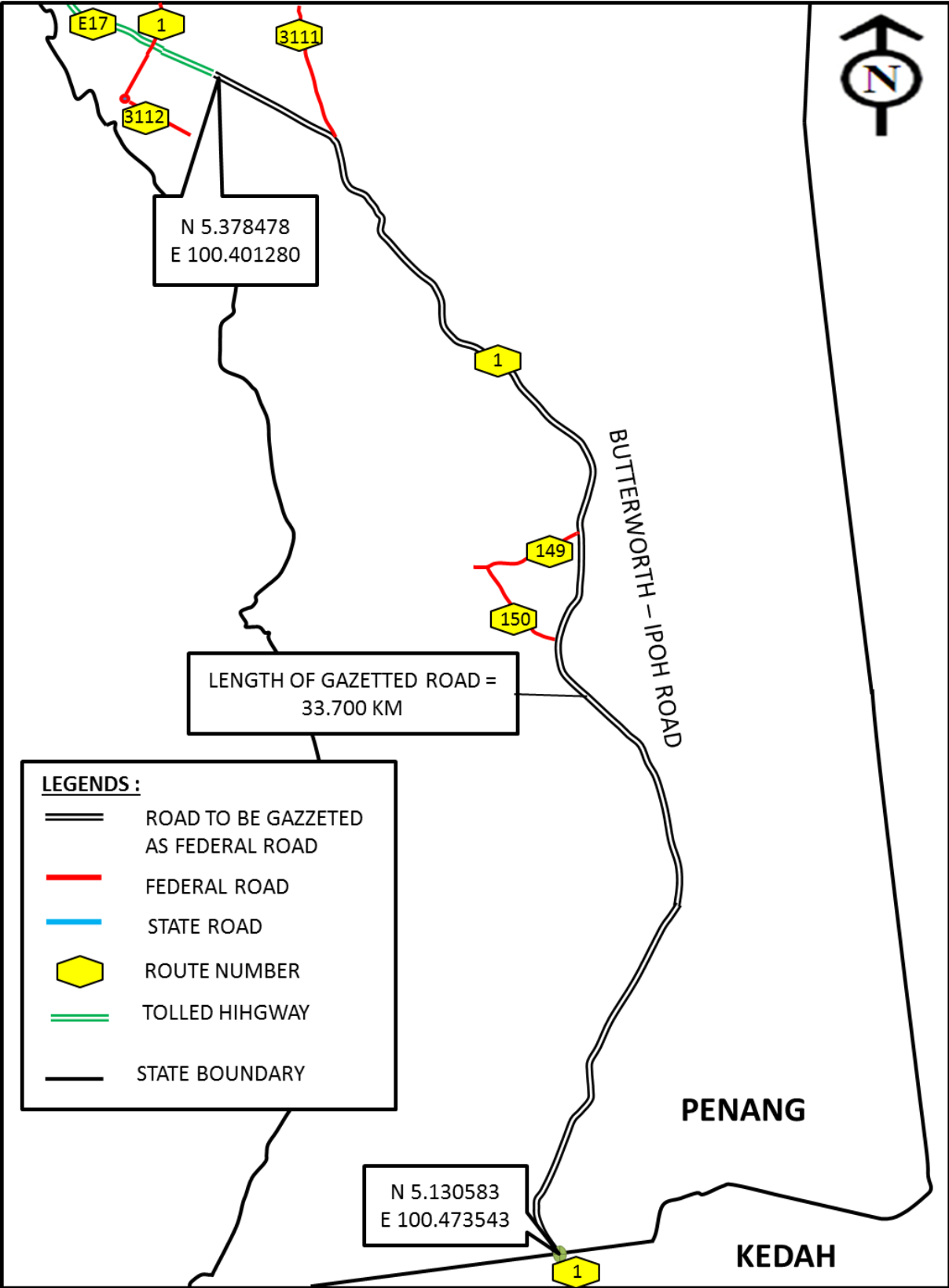
From coordinates N 5.443000, E 100.305000 and ending at coordinates N 5.379000, E 100.308000 within the boundaries of right of way as shown on MAP 6 : AROUND PENANG ISLAND ROAD (a distance of 60.040 km).”; and

(b) by inserting after MAP 3 : FEDERAL ROADS OF PULAU PINANG the following maps:

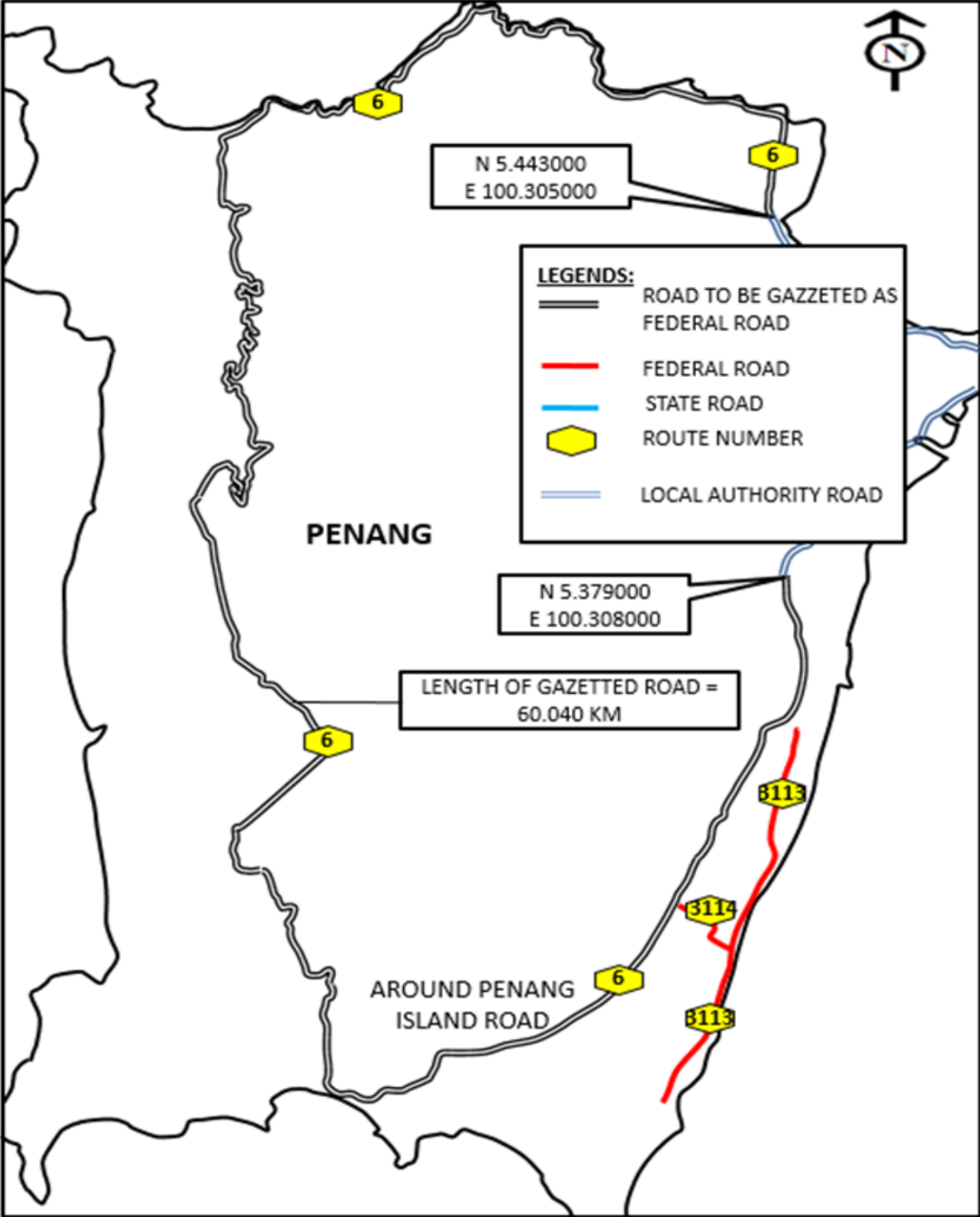
“MAP 4: BUTTERWORTH-SUNGAI PETANI ROAD



MAP 5 : BUTTERWORTH- IPOH ROAD



MAP 6 : AROUND PENANG ISLAND ROAD



Amendment of Fourth Schedule

3. The Fourth Schedule to the principal Order is amended under the heading “**Pulau Pinang**”—

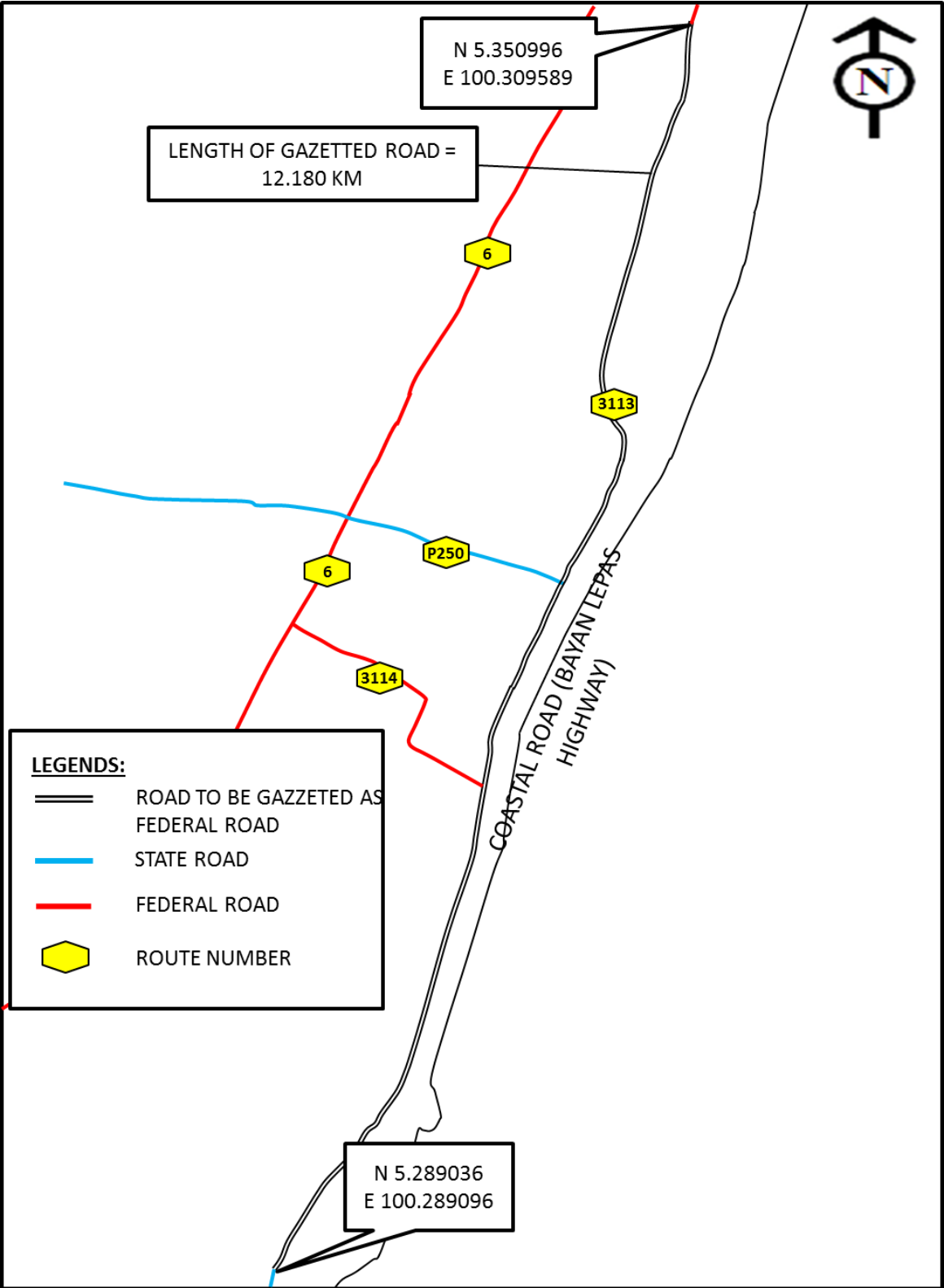
(a) by substituting for item 1 the following item:

“1. *(Laluan 3113): Coastal Road (Bayan Lepas Highway)*

From coordinates N 5.289036, E 100.289096 and ending at coordinates N 5.350996, E 100.309589 within the boundaries of right of way as shown on MAP 2: COASTAL ROAD (BAYAN LEPAS HIGHWAY) (a distance of 12.180 km).”; and

(b) by inserting after MAP 1: ROUTE 3114 - KG. JAWA HIGHWAY the following map:

“MAP 2: COASTAL ROAD (BAYAN LEPAS HIGHWAY)



Made 23 March 2021
[KKR.PUU.110-1/6/5; PN(PU2)391/Jld.40]

DATO' SRI HAJI FADILLAH BIN HAJI YUSOF
Senior Minister of Works

[To be laid before the Dewan Rakyat pursuant to section 4 of the Federal Roads Act 1959]