



8 Jun 2021
8 June 2021
P.U. (A) 261

WARTA KERAJAAN PERSEKUTUAN

FEDERAL GOVERNMENT GAZETTE

PERINTAH JALAN PERSEKUTUAN (MALAYSIA BARAT)
(PINDAAN) (NO. 5) 2021

*FEDERAL ROADS (WEST MALAYSIA) (AMENDMENT)
(NO. 5) ORDER 2021*

DISIARKAN OLEH/
PUBLISHED BY
JABATAN PEGUAM NEGARA/
ATTORNEY GENERAL'S CHAMBERS

AKTA JALAN PERSEKUTUAN 1959

PERINTAH JALAN PERSEKUTUAN (MALAYSIA BARAT) (PINDAAN) (NO. 5) 2021

PADA menjalankan kuasa yang diberikan oleh seksyen 3 Akta Jalan Persekutuan 1959 [Akta 376], Menteri, setelah berunding dengan Kerajaan Negeri Kelantan, membuat perintah yang berikut:

Nama dan permulaan kuat kuasa

1. (1) Perintah ini bolehlah dinamakan **Perintah Jalan Persekutuan (Malaysia Barat) (Pindaan) (No. 5) 2021**.

(2) Perintah ini mula berkuat kuasa pada 15 Jun 2021.

Pindaan Jadual Pertama

2. Perintah Jalan Persekutuan (Malaysia Barat) 1989 [P.U. (A) 401/1989], yang disebut “Perintah ibu” dalam Perintah ini, dipinda dalam Jadual Pertama—

(a) di bawah kepala “**Negeri Kelantan Darul Naim**”—

(i) dengan menggantikan butiran 15 dengan butiran yang berikut:

“15. *(Laluan 196): Jalan Panglima Bayu – Rantau Panjang – Jeram Perdah*

Dari persimpangannya dengan Laluan 4 di koordinat U 5.821549, T 101.967925 dan berakhir di koordinat U 6.076980, T 102.055794 di dalam sempadan hak lalu lalang sebagaimana yang ditunjukkan dalam PETA 10: JALAN-JALAN PERSEKUTUAN NEGERI KELANTAN (jarak sepanjang 35.570 km).”; dan

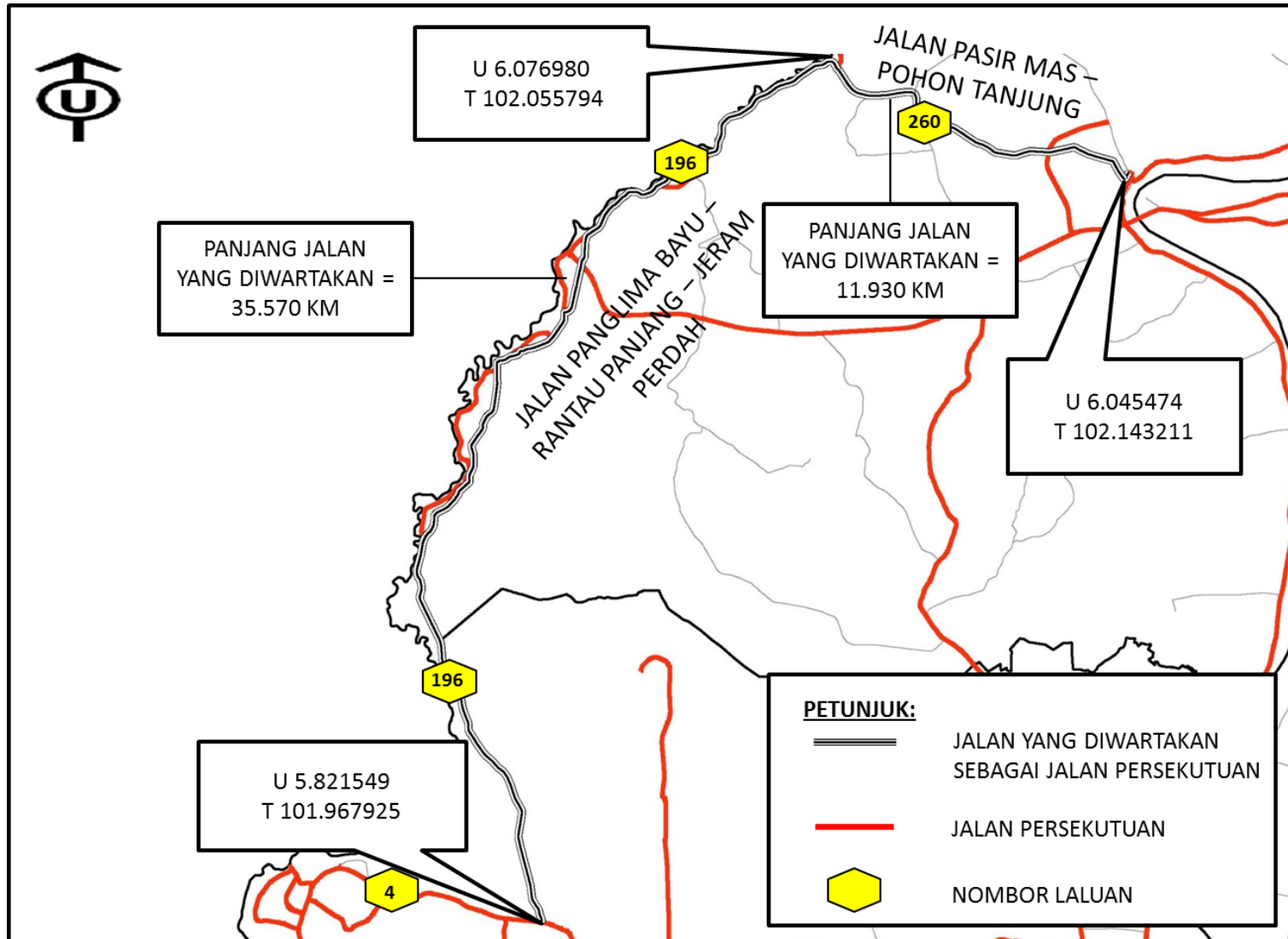
(ii) dengan menggantikan butiran 37 dengan butiran yang berikut:

“37. *(Laluan 260): Jalan Pasir Mas – Pohon Tanjung*

Dari koordinat U 6.076980, T 102.055794 dan berakhir di koordinat U 6.045474, T 102.143211 di dalam sempadan hak lalu lalang sebagaimana yang ditunjukkan dalam PETA 10: JALAN-JALAN PERSEKUTUAN NEGERI KELANTAN (jarak sepanjang 11.930 km).”; dan

(b) dengan menggantikan PETA 10: JALAN-JALAN PERSEKUTUAN NEGERI KELANTAN dengan peta yang berikut:

“PETA 10: JALAN-JALAN PERSEKUTUAN NEGERI KELANTAN



Pindaan Jadual Ketiga

3. Jadual Ketiga kepada Perintah ibu dipinda—

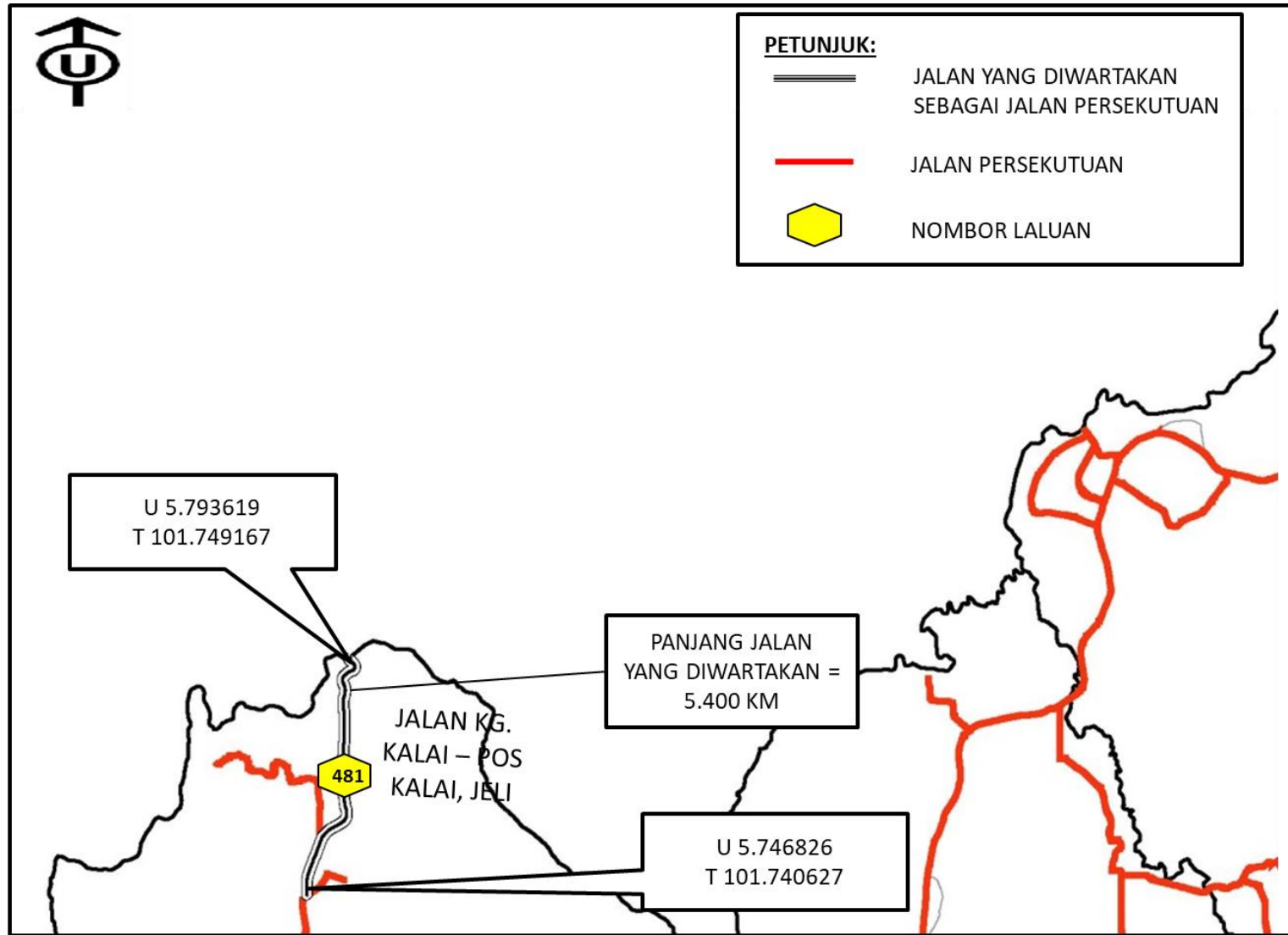
(a) di bawah kepala “**Negeri Kelantan Darul Naim**”, dengan menggantikan butiran 3 dengan butiran yang berikut:

“3. *(Laluan 481): Jalan Kg. Kalai – Pos Kalai, Jeli*

Dari koordinat U 5.746826, T 101.740627 dan berakhir di koordinat U 5.793619, T 101.749167 di dalam sempadan hak lalu lalang sebagaimana yang ditunjukkan dalam PETA 3: JALAN KG. KALAI – POS KALAI, JELI (jarak sepanjang 5.400 km).”; dan

(b) dengan menggantikan PETA 3: JALAN KG. KALAI – POS KALAI, JELI dengan peta yang berikut:

“PETA 3: JALAN KG. KALAI – POS KALAI, JELI



Dibuat 4 Jun 2021
[KKR.PUU.110-1/6/12 Jld. 3; PN(PU2)391/Jld. 40]

DATO' SRI HAJI FADILLAH BIN HAJI YUSOF
Menteri Kanan Kerja Raya

[Akan dibentangkan di Dewan Rakyat menurut seksyen 4 Akta Jalan Persekutuan 1959]

FEDERAL ROADS ACT 1959

FEDERAL ROADS (WEST MALAYSIA) (AMENDMENT) (NO. 5) ORDER 2021

IN exercise of the powers conferred by section 3 of the Federal Roads Act 1959 [Act 376], the Minister, after consultation with the State Government of Kelantan, makes the following order:

Citation and commencement

1. (1) This order may be cited as the **Federal Roads (West Malaysia) (Amendment) (No. 5) Order 2021**.

(2) This Order comes into operation on 15 June 2021.

Amendment of First Schedule

2. The Federal Roads (West Malaysia) Order 1989 [*P.U. (A) 401/1989*], which is referred to as the “principal Order” in this Order, is amended in the First Schedule—

(a) under the heading of “**Negeri Kelantan Darul Naim**”—

(i) by substituting for item 15 the following item:

“15. (*Route 196*): *Panglima Bayu – Rantau Panjang – Jeram Perdah Road*

From its junction with Route 4 at coordinates N 5.821549, E 101.967925 and ending at coordinates N 6.076980, E 102.055794 within the boundaries of right of way as shown on MAP 10: FEDERAL ROADS OF NEGERI KELANTAN (a distance of 35.570 km).”; and

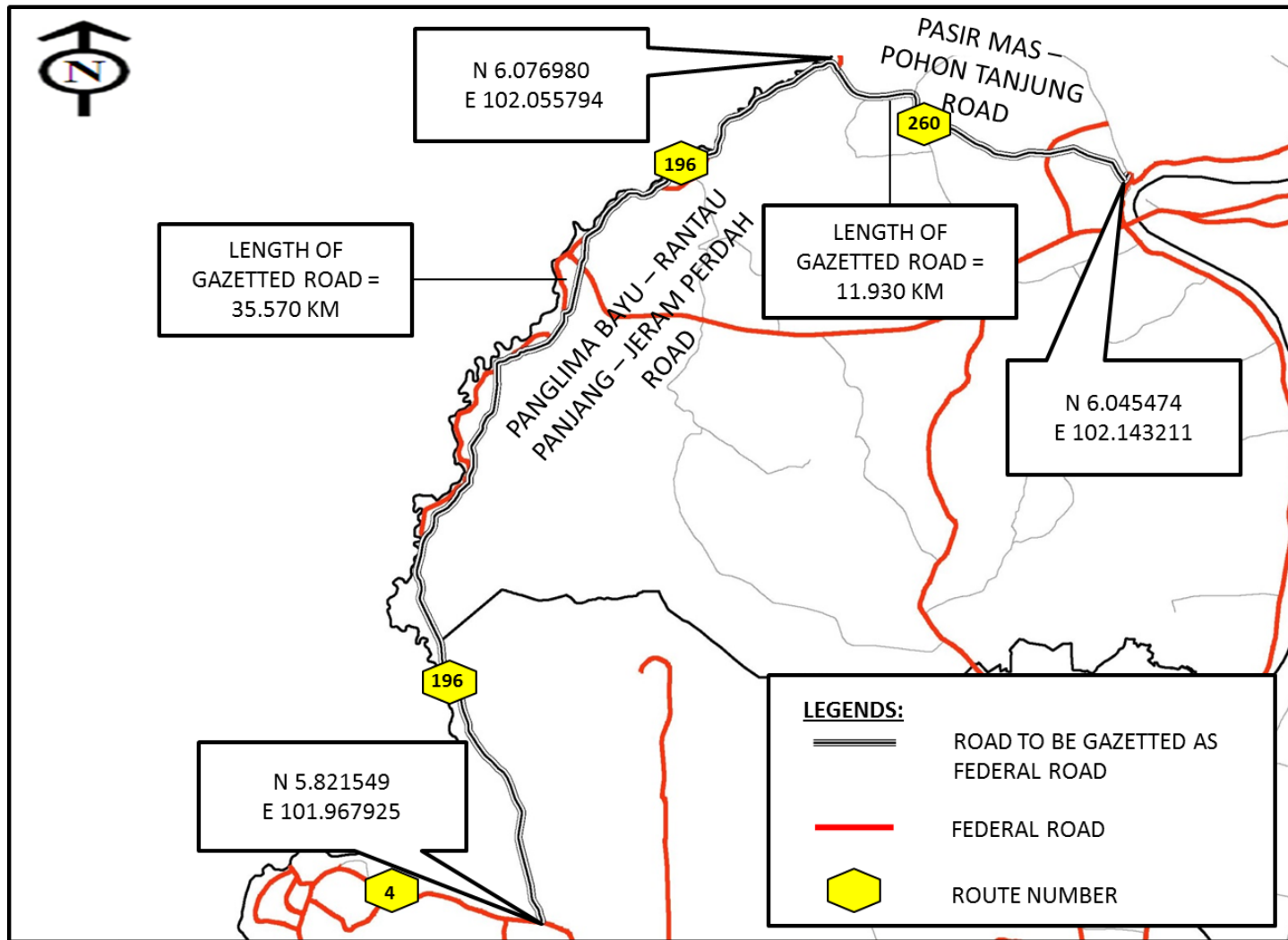
(ii) by substituting for item 37 the following item:

“37. *(Route 260): Pasir Mas – Pohon Tanjong Road*

From coordinates N 6.076980, E 102.055794 and ending at coordinates N 6.045474, E 102.143211 within the boundaries of right of way as shown on MAP 10: FEDERAL ROADS OF NEGERI KELANTAN (a distance of 11.930 km).”; and

(b) by substituting for MAP 10: FEDERAL ROADS OF NEGERI KELANTAN the following map:

“MAP 10: FEDERAL ROADS OF NEGERI KELANTAN



Amendment of Third Schedule

3. The Third Schedule to the principal Order is amended—

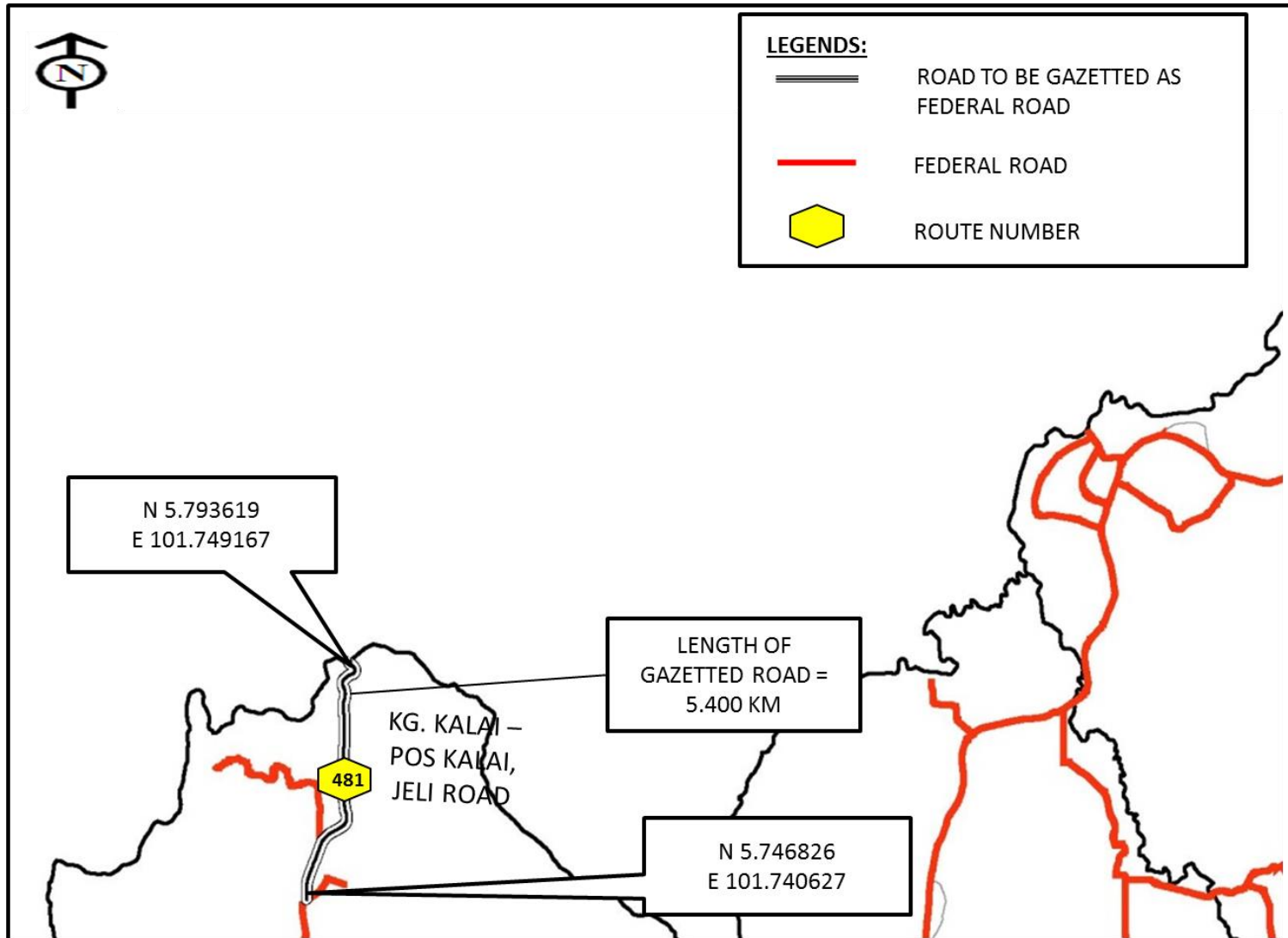
(a) under the heading of “**Negeri Kelantan Darul Naim**”, by substituting for item 3 the following item:

“3. *(Route 481): Kg. Kalai – Pos Kalai Road, Jeli*

From coordinates N 5.746826, E 101.740627 and ending at coordinates N 5.793619, E 101.749167 within the boundaries of right of way as shown on MAP 3: KG. KALAI – POS KALAI ROAD, JELI (a distance of 5.400 km).”; and

(b) by substituting for MAP 3: KG. KALAI – POS KALAI ROAD, JELI the following map:

“MAP 3: KG. KALAI – POS KALAI ROAD, JELI



Made 4 June 2021
[KKR.PUU.110-1/6/12 Jld. 3; PN(PU2)391/Jld. 40]

DATO' SRI HAJI FADILLAH BIN HAJI YUSOF
Senior Minister of Works

[To be laid before the Dewan Rakyat pursuant to section 4 of the Federal Roads Act 1959]