



15 Mac 2022
15 March 2022
P.U. (A) 57

WARTA KERAJAAN PERSEKUTUAN

*FEDERAL GOVERNMENT
GAZETTE*

PERINTAH JALAN PERSEKUTUAN (MALAYSIA BARAT)
(PINDAAN) (NO. 5) 2022

*FEDERAL ROADS (WEST MALAYSIA) (AMENDMENT)
(NO. 5) ORDER 2022*

DISIARKAN OLEH/
PUBLISHED BY
JABATAN PEGUAM NEGARA/
ATTORNEY GENERAL'S CHAMBERS

AKTA JALAN PERSEKUTUAN 1959

PERINTAH JALAN PERSEKUTUAN (MALAYSIA BARAT) (PINDAAN) (NO. 5) 2022

PADA menjalankan kuasa yang diberikan oleh seksyen 3 Akta Jalan Persekutuan 1959 [Akta 376], Menteri, setelah berunding dengan Kerajaan Negeri Johor, membuat perintah yang berikut:

Nama dan permulaan kuat kuasa

1. (1) Perintah ini bolehlah dinamakan **Perintah Jalan Persekutuan (Malaysia Barat) (Pindaan) (No. 5) 2022**.

(2) Perintah ini mula berkuat kuasa pada 17 Mac 2022.

Pindaan Jadual Pertama

2. Perintah Jalan Persekutuan (Malaysia Barat) 1989 [P.U. (A) 401/1989], yang disebut “Perintah ibu” dalam Perintah ini, dipinda dalam Jadual Pertama di bawah kepala “**Negeri Johor Darul Takzim**”—

(a) dengan menggantikan butiran 4 dengan butiran yang berikut:

“4. *(Laluan 5): Jalan Johor Bahru-Pontian-Batu Pahat-Muar-Melaka*

Bermula dari persimpangan Laluan 1, Sempadan Antarabangsa Malaysia/Singapura-Tambak Johor-Senai di koordinat U 1.548067, T 103.656947 dan berakhir di sempadan negeri Johor dan Melaka di koordinat U 2.124815, T 102.500851 di dalam sempadan hak lalu-lalang sebagaimana yang ditunjukkan dalam PETA 20: JALAN JOHOR BAHRU-PONTIAN-BATU PAHAT-MUAR-MELAKA (jarak sepanjang 178.620 km).”;

(b) dengan menggantikan butiran 7 dengan butiran yang berikut:

“7. *(Laluan 17): Jalan Pelabuhan Pasir Gudang*

Bermula dari sempadan E3, Lebuhraya Laluan Kedua Malaysia-Singapura (LINKEDUA) di koordinat U 1.493694, T 103.676861 dan berakhir di sempadan jalan pihak berkuasa tempatan di koordinat U 1.457519, T 103.885595 di dalam sempadan hak lalu-lalang sebagaimana yang ditunjukkan dalam PETA 12: JALAN PELABUHAN PASIR GUDANG DAN JALAN PERMAS JAYA-PASIR GUDANG, NEGERI JOHOR DARUL TAKZIM (jarak sepanjang 29.556 km).”;

(c) dengan menggantikan butiran 8 dengan butiran yang berikut:

“8. *(Laluan 23): Jalan Muar-Segamat*

Bermula dari persimpangan Laluan 5, Jalan Johor Bahru-Pontian-Batu Pahat-Muar-Melaka di koordinat U 3.122305, T 102.364033 dan berakhir di persimpangan Laluan 1, Jalan Senai-Gemas di koordinat U 2.506466, T 102.816590 di dalam sempadan hak lalu-lalang sebagaimana yang ditunjukkan dalam PETA 21: JALAN MUAR-SEGAMAT (jarak sepanjang 73.389 km).”;

(d) dengan menggantikan butiran 35 dengan butiran yang berikut:

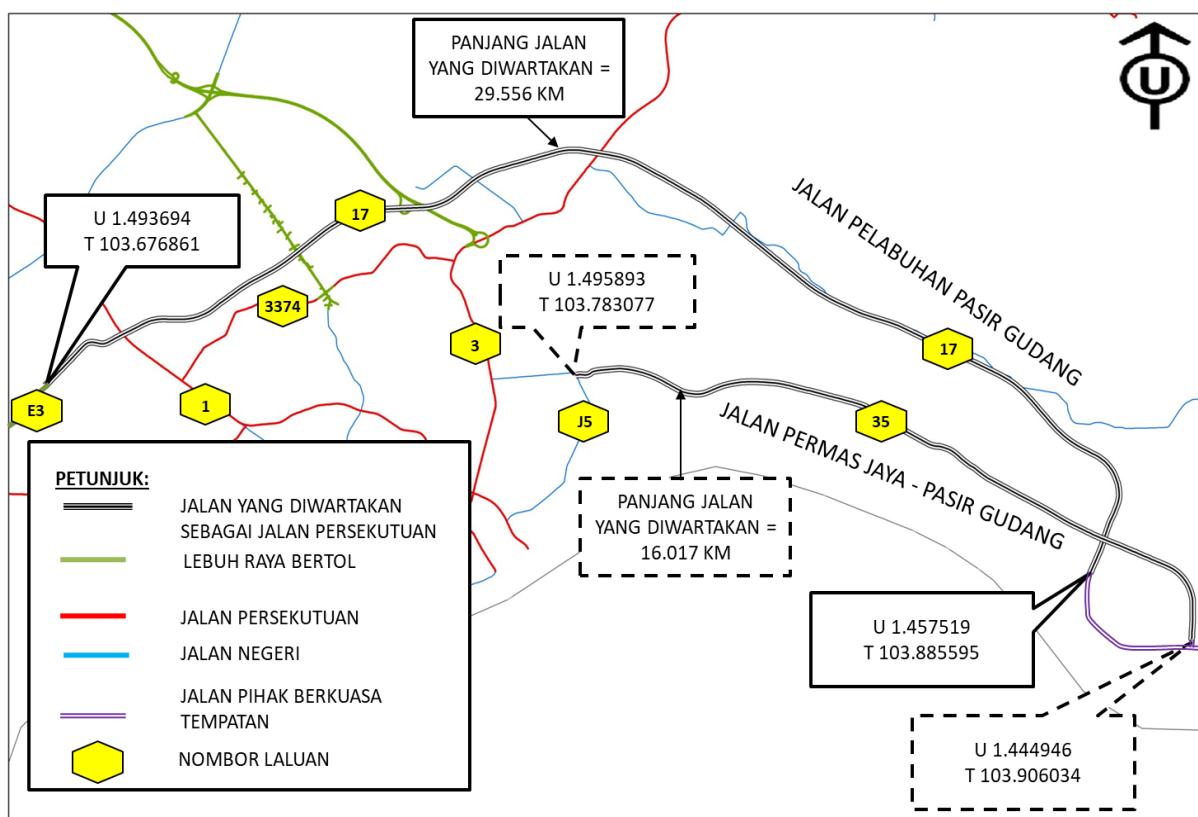
“35. *(Laluan 35): Jalan Permas Jaya-Pasir Gudang*

Bermula dari persimpangan Jalan Negeri di koordinat U 1.495893, T 103.783077 dan berakhir di persimpangan jalan pihak berkuasa tempatan di koordinat U 1.444946,

T 103.906034 di dalam sempadan hak lalu-lalang sebagaimana yang ditunjukkan dalam PETA 12: JALAN PELABUHAN PASIR GUDANG DAN JALAN PERMAS JAYA-PASIR GUDANG, NEGERI JOHOR DARUL TAKZIM (jarak sepanjang 16.017 km).”;

(e) dengan menggantikan PETA 12: JALAN PELABUHAN PASIR GUDANG DAN JALAN PERMAS JAYA-PASIR GUDANG, NEGERI JOHOR dengan peta yang berikut:

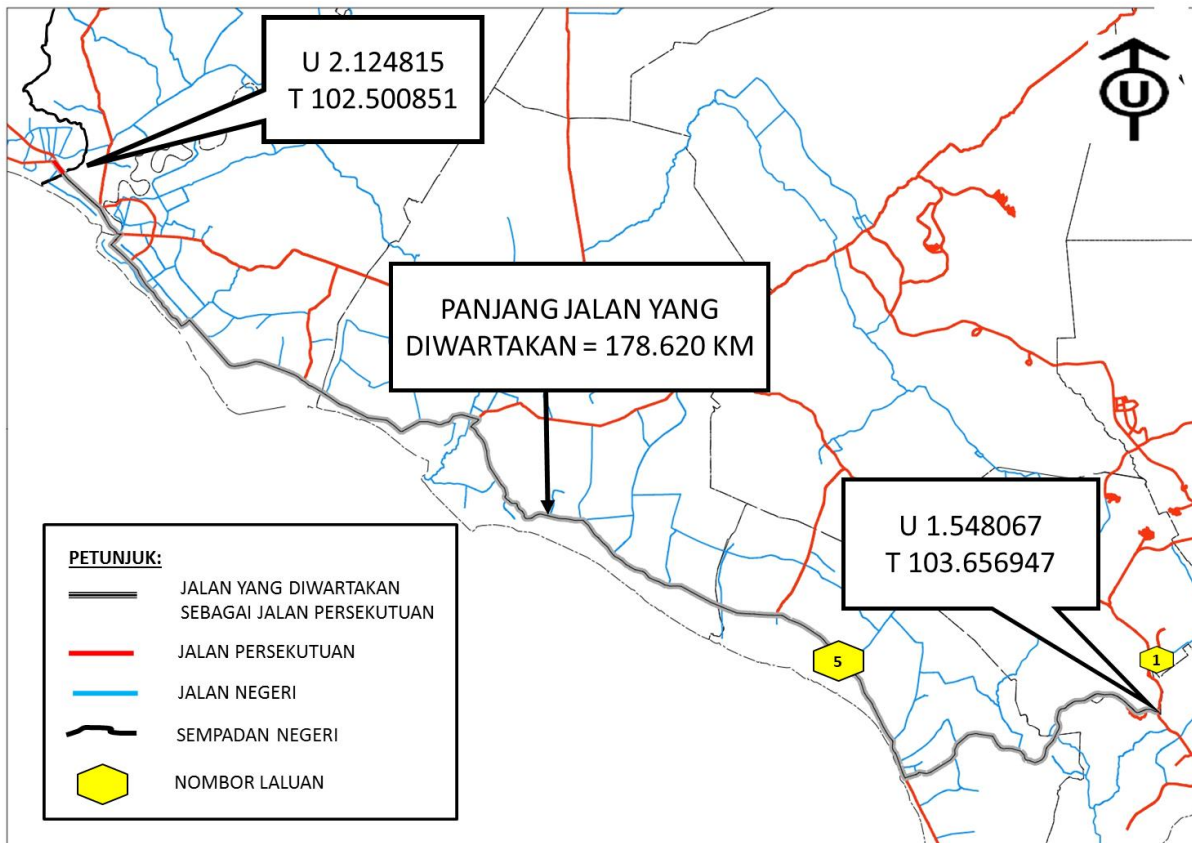
“PETA 12: JALAN PELABUHAN PASIR GUDANG DAN JALAN PERMAS JAYA-PASIR GUDANG, NEGERI JOHOR DARUL TAKZIM



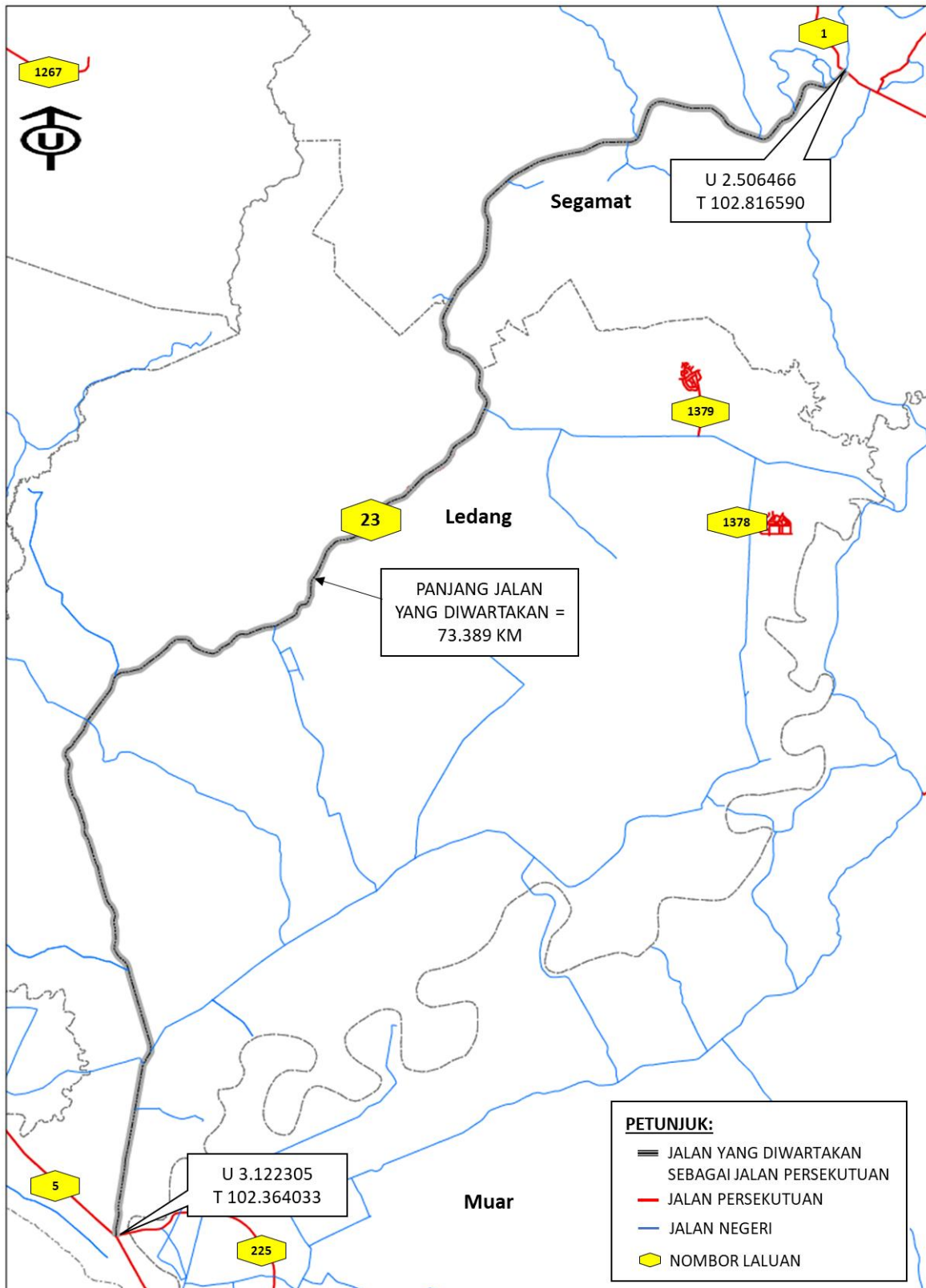
”; dan

(f) dengan memasukkan selepas PETA 19: JALAN DESARU-PENGERANG
peta yang berikut:

“PETA 20: JALAN JOHOR BAHRU-PONTIAN-BATU PAHAT-MUAR-MELAKA



PETA 21: JALAN MUAR-SEGAMAT



Pindaan Jadual Keempat

3. Jadual Keempat kepada Perintah ibu dipinda di bawah kepala “NEGERI JOHOR DARUL TAKZIM”—

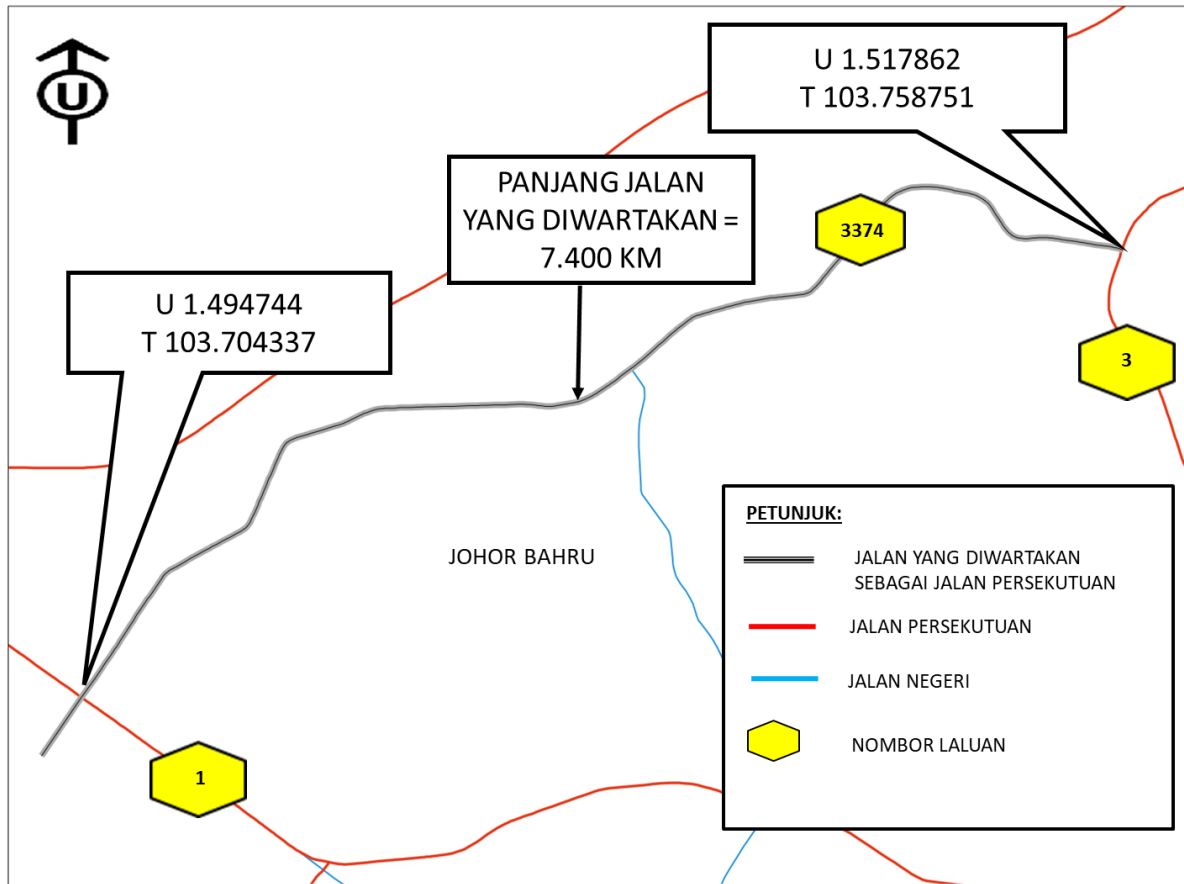
(a) dengan menggantikan butiran 1 dengan butiran yang berikut:

“1. *(Laluan 3374): Jalan Perindustrian Tampoi*

Bermula dari persimpangan Laluan 1, Sempadan Antarabangsa Malaysia/Singapura-Tambak Johor-Senai di koordinat U 1.494744, T 103.704337 dan berakhir di persimpangan Laluan 3, Jalan Johor Bahru-Endau di koordinat U 1.517862, T 103.758751 di dalam sempadan hak lalu-lalang sebagaimana yang ditunjukkan dalam PETA 1: JALAN PERINDUSTRIAN TAMPOI (jarak sepanjang 7.400 km).”; dan

(b) dengan memasukkan selepas butiran 1 peta yang berikut:

“PETA 1: JALAN PERINDUSTRIAN TAMPOI



Dibuat 15 Mac 2022
[KKR.100-1/2/17; PN(PU2)391/Jld. 41]

DATO' SRI HAJI FADILLAH BIN HAJI YUSOF
Menteri Kanan Kerja Raya

[Akan dibentangkan di Dewan Rakyat menurut seksyen 4 Akta Jalan Persekutuan 1959]

FEDERAL ROADS ACT 1959

FEDERAL ROADS (WEST MALAYSIA) (AMENDMENT) (NO. 5) ORDER 2022

IN exercise of the powers conferred by section 3 of the Federal Roads Act 1959 [Act 376], the Minister, after consultation with the State Government of Johore, makes the following order:

Citation and commencement

1. (1) This order may be cited as the **Federal Roads (West Malaysia) (Amendment) (No. 5) Order 2022**.

(2) This Order comes into operation on 17 March 2022.

Amendment of First Schedule

2. The Federal Roads (West Malaysia) Order 1989 [P.U. (A) 401/1989], which is referred to as the “principal Order” in this Order, is amended in the First Schedule under the heading of “**Negeri Johor Darul Takzim**”—

(a) by substituting for item 4 the following item:

“4. *(Route 5): Johor Bahru-Pontian-Batu Pahat-Muar-Melaka Road*

Starting from the junction of Route 1, Malaysia/Singapore International Border-Johor-Senai Causeway at coordinates N 1.548067, E 103.656947 and ending at Johore and Malacca state boundary at coordinates N 2.124815, E 102.500851 within the boundaries of right of way as shown on MAP 20: JOHOR BAHRU-PONTIAN-BATU PAHAT-MUAR-MELAKA ROAD (a distance of 178.620 km).”;

(b) by substituting for item 7 the following item:

“7. *(Route 17): Pasir Gudang Port Road*

Starting from the boundary of E3, Malaysia-Singapore Second Link Expressway (LINKEDUA) at coordinates N 1.493694, E 103.676861 and ending at local authority road boundary at coordinates N 1.457519, E 103.885595 within the boundaries of right of way as shown on MAP 12: PASIR GUDANG PORT ROAD AND PERMAS JAYA-PASIR GUDANG ROAD, NEGERI JOHOR DARUL TAKZIM (a distance of 29.556 km).”;

(c) by substituting for item 8 the following item:

“8. *(Route 23): Muar-Segamat Road*

Starting from the junction of Route 5, Johor Bahru-Pontian-Batu Pahat-Muar-Melaka Road at coordinates N 3.122305, E 102.364033 and ending at the junction of Route 1, Senai-Gemas Road at coordinates N 2.506466, E 102.816590 within the boundaries of right of way as shown on MAP 21: MUAR-SEGAMAT ROAD (a distance of 73.389 km).”;

(d) by substituting for item 35 the following item:

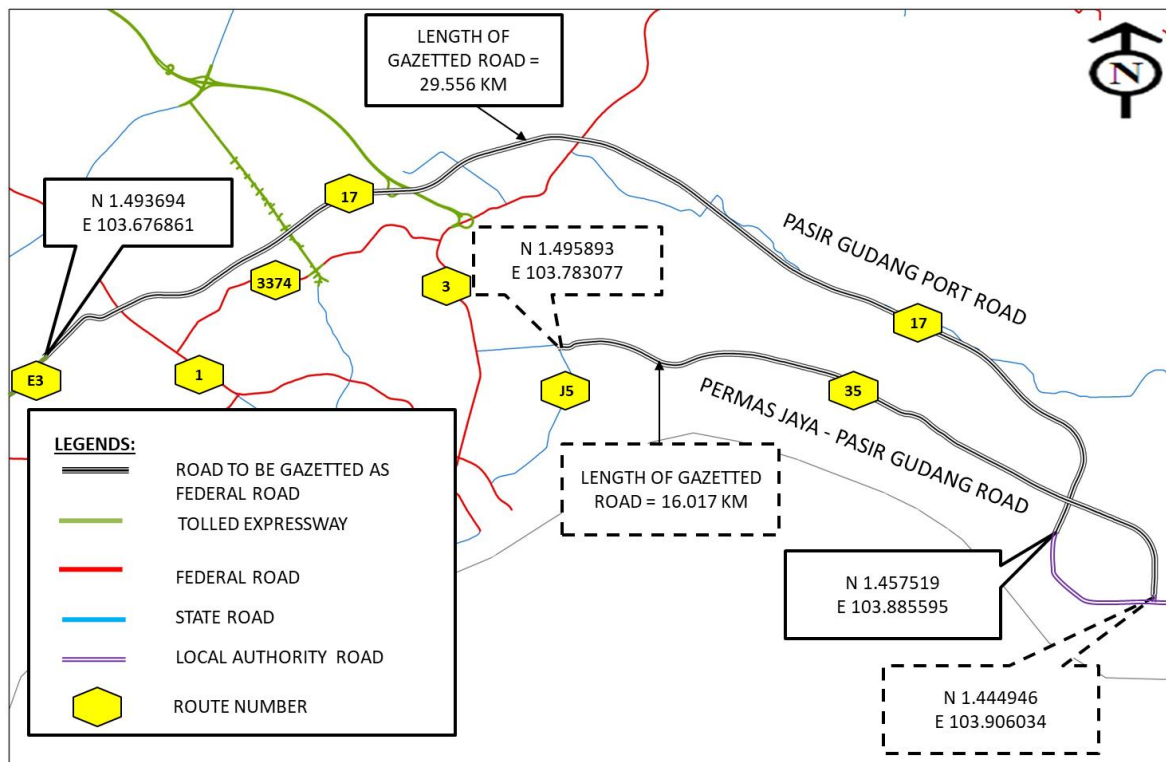
“35. *(Route 35): Permas Jaya-Pasir Gudang Road*

Starting from the junction of State Road at coordinates N 1.495893, E 103.783077 and ending at the junction of local authority road at coordinates N 1.444946, E 103.906034 within the boundaries of right of way as shown on

MAP 12: PASIR GUDANG PORT ROAD AND PERMAS JAYA-PASIR GUDANG ROAD, NEGERI JOHOR DARUL TAKZIM (a distance of 16.017 km).”;

(e) by substituting for MAP 12: JALAN PELABUHAN PASIR GUDANG AND PERMAS JAYA-PASIR GUDANG ROAD, NEGERI JOHOR the following map:

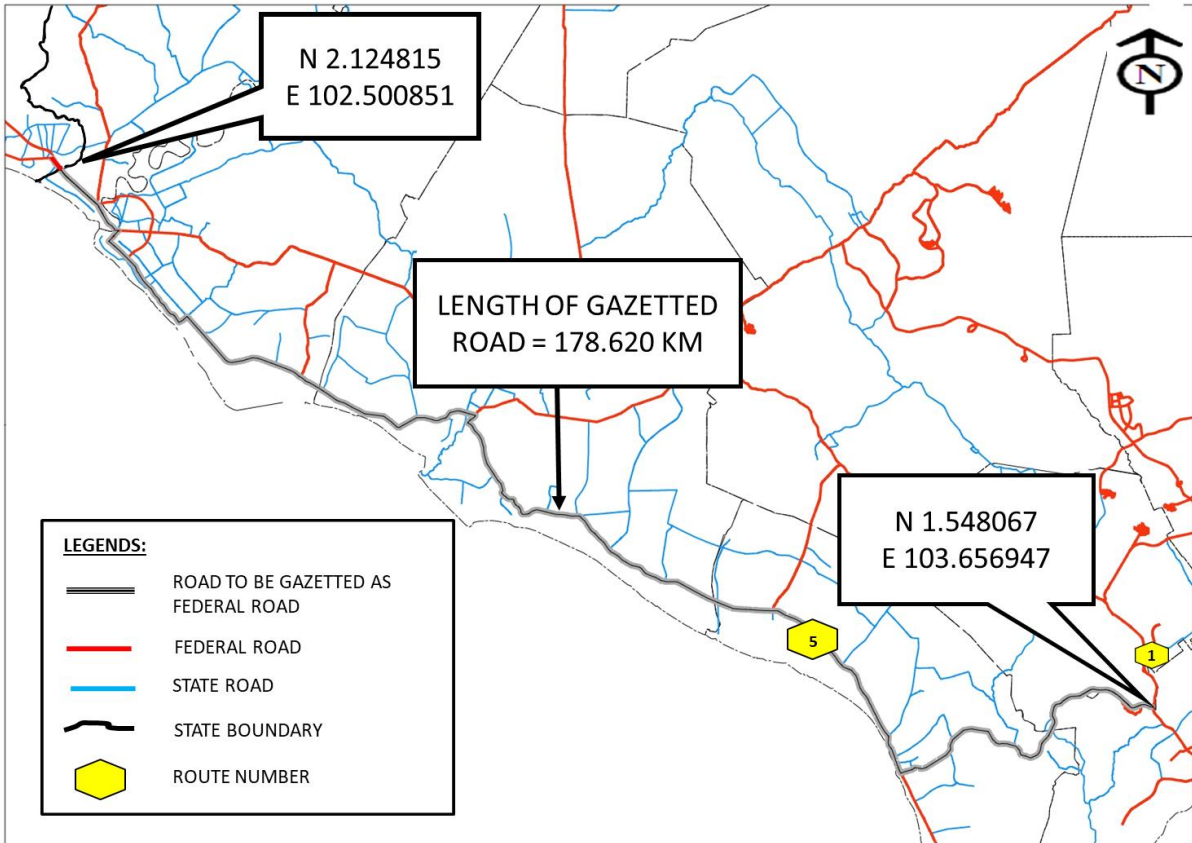
“MAP 12: PASIR GUDANG PORT ROAD AND PERMAS JAYA-PASIR GUDANG ROAD, NEGERI JOHOR DARUL TAKZIM



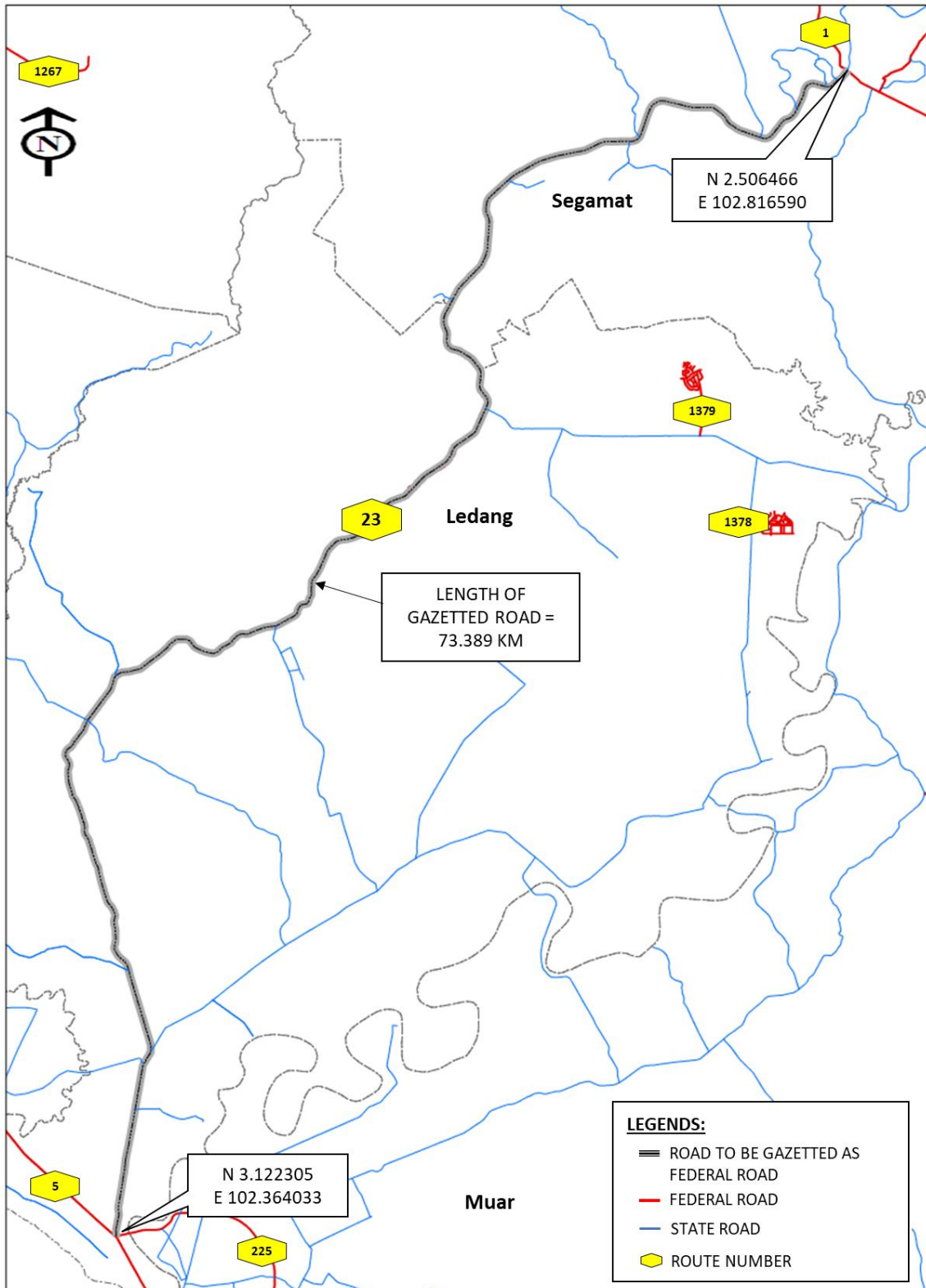
”; and

(f) by inserting after MAP 19: DESARU-PENGERANG ROAD the following maps:

“MAP 20: JOHOR BAHRU-PONTIAN-BATU PAHAT-MUAR-MELAKA ROAD



MAP 21: MUAR-SEGAMAT ROAD



Amendment of Fourth Schedule

3. The Fourth Schedule to the principal Order is amended under the heading of “NEGERI JOHOR DARUL TAKZIM”—

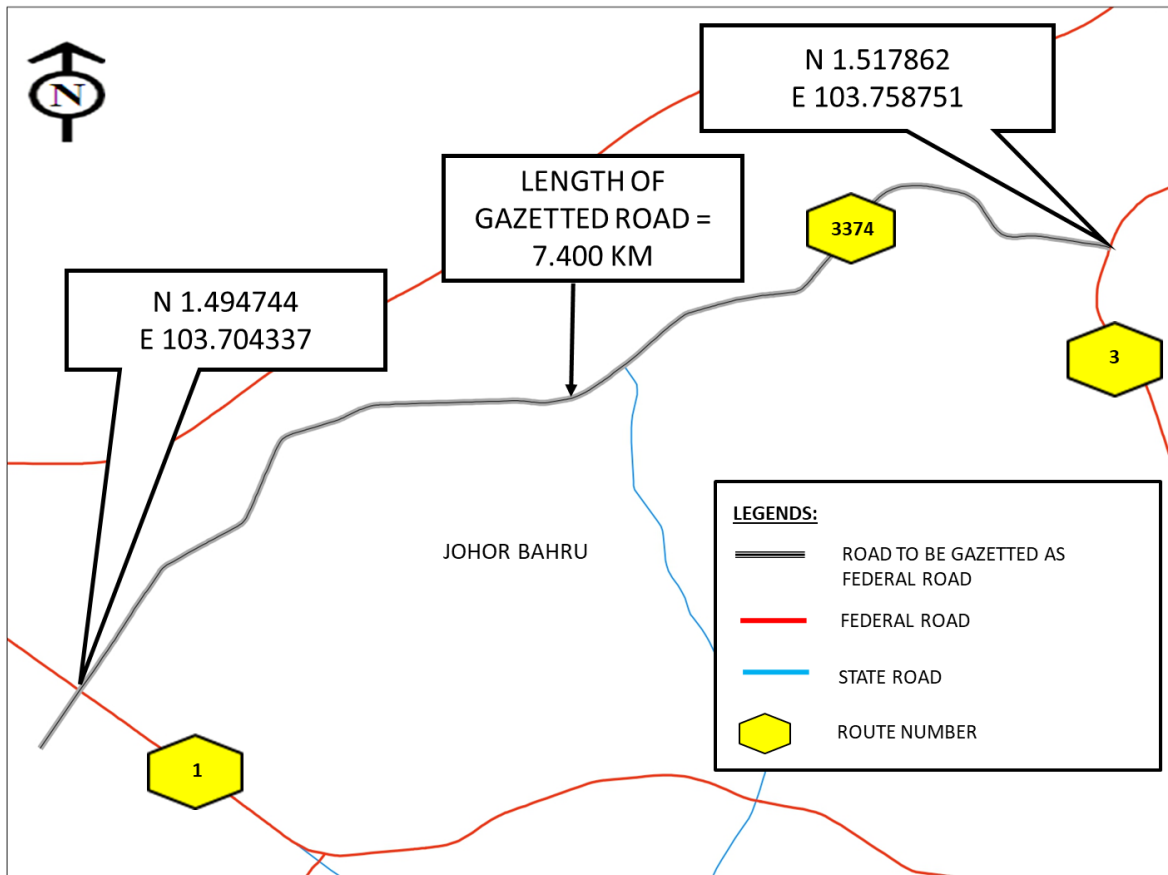
(a) by substituting for item 1 the following item:

“1. *(Route 3374): Tampoi Industrial Road*

Starting from the junction of Route 1, Malaysia/Singapore International Border-Johor-Senai Causeway at coordinates N 1.494744, E 103.704337 and ending at the junction of Route 3, Johor Bahru–Endau Road at coordinates N 1.517862, E 103.758751 within the boundaries of right of way as shown on MAP 1: TAMPOI INDUSTRIAL ROAD (a distance of 7.400 km).”; and

(b) by inserting after item 1 the following map:

“MAP 1: TAMPOI INDUSTRIAL ROAD



Made 15 March 2022
[KKR.100-1/2/17; PN(PU2)391/Jld. 41]

DATO' SRI HAJI FADILLAH BIN HAJI YUSOF
Senior Minister of Works

[To be laid before the Dewan Rakyat pursuant to section 4 of the Federal Roads Act 1959]