



25 Ogos 2022  
25 August 2022  
P.U. (A) 267

WARTA KERAJAAN PERSEKUTUAN

*FEDERAL GOVERNMENT  
GAZETTE*

PERINTAH JALAN PERSEKUTUAN (MALAYSIA BARAT)  
(PINDAAN) (NO. 9) 2022

*FEDERAL ROADS (WEST MALAYSIA)  
(AMENDMENT) (NO. 9) ORDER 2022*

DISIARKAN OLEH/  
*PUBLISHED BY*  
JABATAN PEGUAM NEGARA/  
*ATTORNEY GENERAL'S CHAMBERS*

AKTA JALAN PERSEKUTUAN 1959

PERINTAH JALAN PERSEKUTUAN (MALAYSIA BARAT) (PINDAAN) (NO. 9) 2022

PADA menjalankan kuasa yang diberikan oleh seksyen 3 Akta Jalan Persekutuan 1959 [*Akta 376*], Menteri, setelah berunding dengan Kerajaan Negeri Perak, membuat perintah yang berikut:

**Nama dan permulaan kuat kuasa**

1. (1) Perintah ini bolehlah dinamakan **Perintah Jalan Persekutuan (Malaysia Barat) (Pindaan) (No. 9) 2022**.

(2) Perintah ini mula berkuat kuasa pada 1 September 2022.

**Pindaan Jadual Pertama**

2. Perintah Jalan Persekutuan (Malaysia Barat) 1989 [*P.U. (A) 401/1989*] dipinda dalam Jadual Pertama di bawah kepala "**Negeri Perak Darul Ridzuan**"—

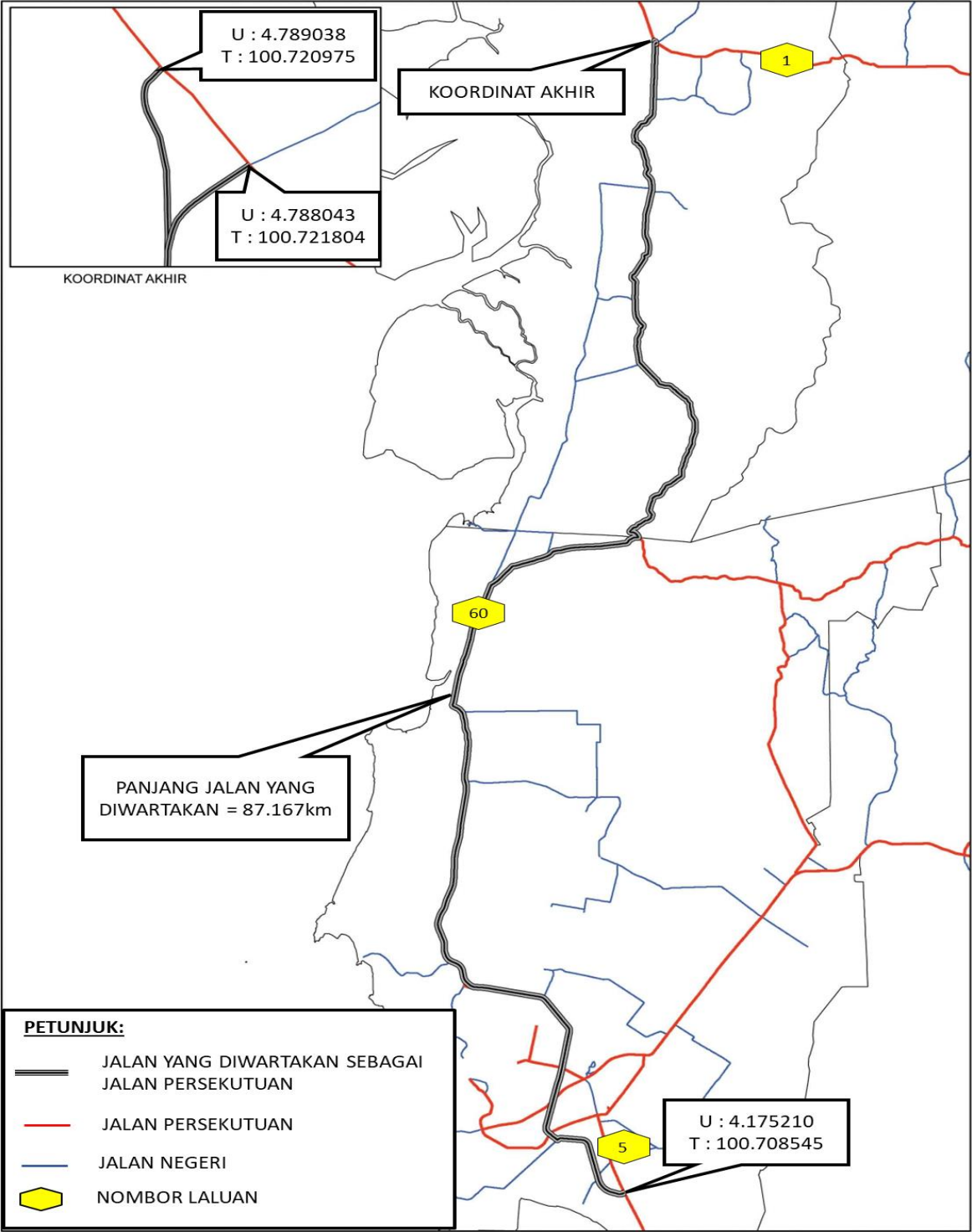
(a) dengan menggantikan butiran 11 dengan butiran yang berikut:

"11. (*Laluan 60*): *Jalan Changkat Jering-Sri Manjung-Kampung Koh*

Bermula dari Laluan 5, Jalan Jelapang-Ipoh-Ayer Tawar di koordinat U 4.175210, T 100.708545 dan berakhir di Laluan 1, Jalan Ipoh-Jalan Butterworth di koordinat U 4.789038, T 100.720975 termasuk jalan sambungannya di koordinat U 4.788043, T 100.721804 di dalam sempadan hak lalu-lalang sebagaimana yang ditunjukkan dalam PETA 2: JALAN CHANGKAT JERING-SRI MANJUNG-KAMPUNG KOH (jarak sepanjang 87.167km)."; dan

(b) dengan menggantikan PETA 2: JALAN-JALAN PERSEKUTUAN NEGERI PERAK dengan peta yang berikut:

“PETA 2: JALAN CHANGKAT JERING-SRI MANJUNG-KAMPUNG KOH



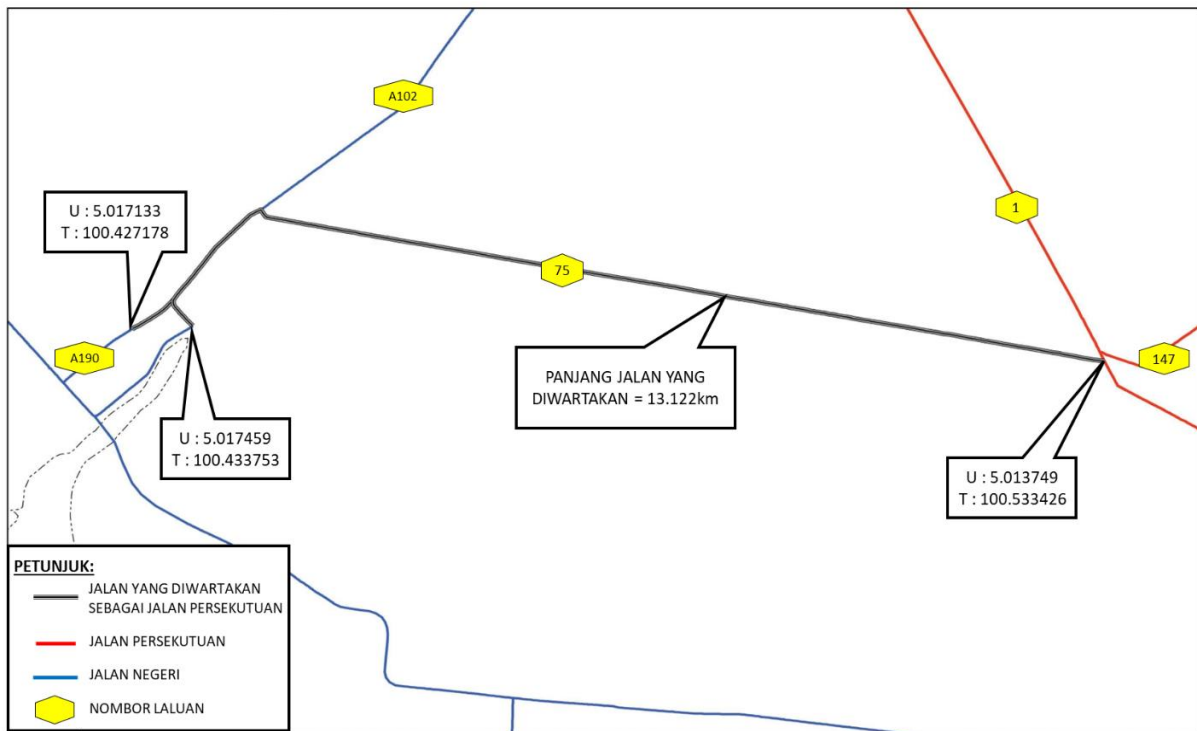
(c) dengan menggantikan butiran 18 dengan butiran yang berikut:

“18. *(Laluan 75): Jalan Bagan Serai–Kuala Kurau*

Bermula dari sempadan jalan Negeri dan Persekutuan di koordinat U 5.017459, T 100.433753 dan berakhir di Laluan 1, Jalan Ipoh-Jalan Butterworth di koordinat U 5.013749, T 100.533426 termasuk jalan sambungannya di koordinat U 5.017133, T 100.427178 di dalam sempadan hak lalu-lalang sebagaimana yang ditunjukkan dalam PETA 15: JALAN BAGAN SERAI-KUALA KURAU (jarak sepanjang 13.122km).”; dan

(d) dengan memasukkan selepas PETA 14: JALAN-JALAN PERSEKUTUAN NEGERI PERAK peta yang berikut:

“PETA 15: JALAN BAGAN SERAI-KUALA KURAU



Dibuat 23 Ogos 2022  
[KKR.100-1/2/25; PN(PU2)391/Jld. 42]

DATO' SRI HAJI FADILLAH BIN HAJI YUSOF  
*Menteri Kanan Kerja Raya*

[Akan dibentangkan di Dewan Rakyat menurut seksyen 4 Akta Jalan Persekutuan 1959]

FEDERAL ROADS ACT 1959

FEDERAL ROADS (WEST MALAYSIA) (AMENDMENT) (NO. 9) ORDER 2022

IN exercise of the powers conferred by section 3 of the Federal Roads Act 1959 [Act 376], the Minister, after consultation with the State Government of Perak, makes the following order:

**Citation and commencement**

1. (1) This order may be cited as the **Federal Roads (West Malaysia) (Amendment) (No. 9) Order 2022**.

(2) This Order comes into operation on 1 September 2022.

**Amendment of First Schedule**

2. The Federal Roads (West Malaysia) Order 1989 [P.U. (A) 401/1989] is amended in the First Schedule under the heading of “**Negeri Perak Darul Ridzuan**”—

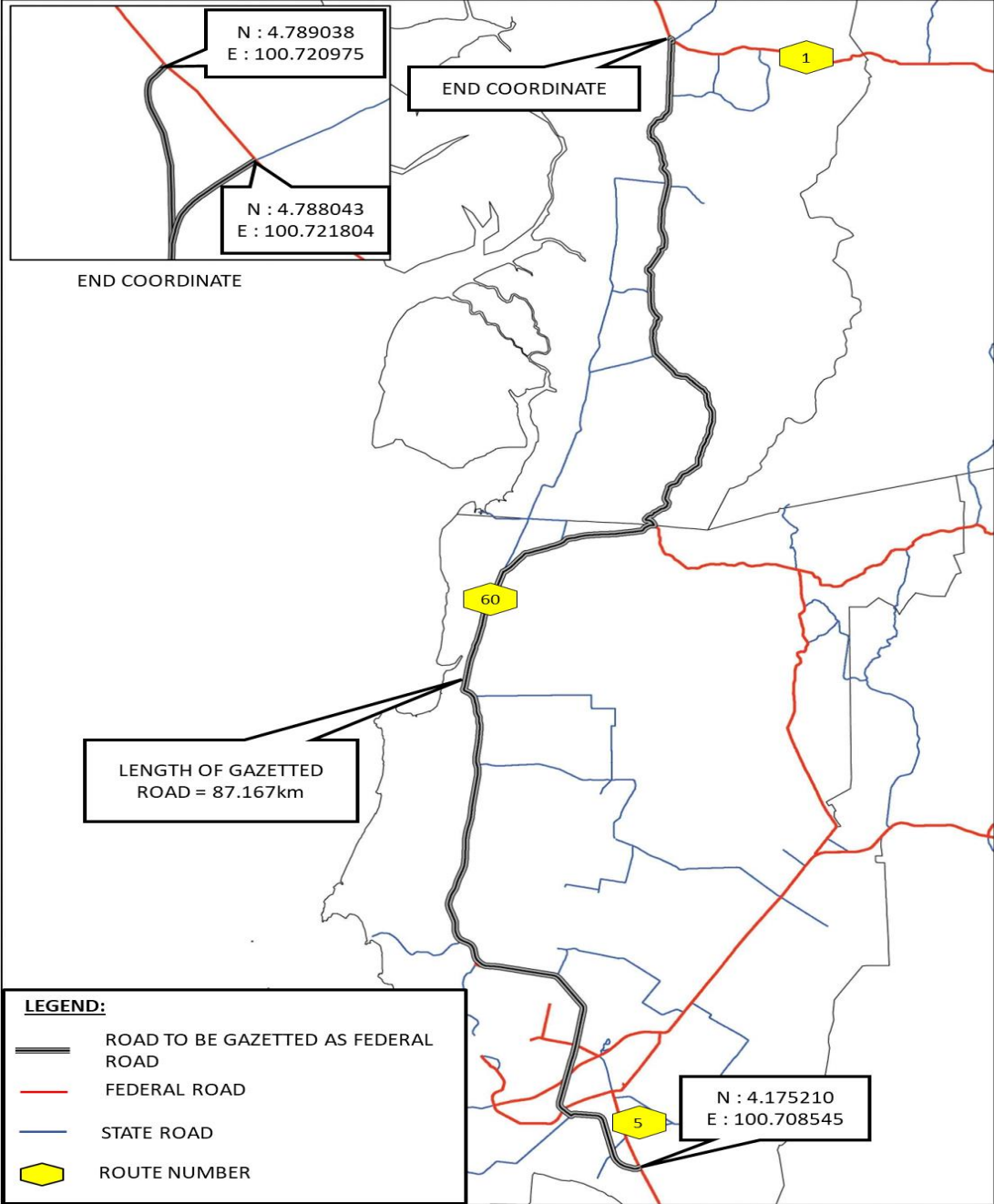
(a) by substituting for item 11 the following item:

“11. *(Route 60): Changkat Jering–Sri Manjung–Kampung Koh Road*

Starting from Route 5, Jelapang-Ipoh-Ayer Tawar Road at coordinates N 4.175210, E 100.708545 and ending at Route 1, Ipoh Road–Butterworth Road at coordinates N 4.789038, E 100.720975 including its link road at coordinates N 4.788043, E 100.721804 within the boundaries of right of way as shown on MAP 2: CHANGKAT JERING-SRI MANJUNG-KAMPUNG KOH ROAD (a distance of 87.167km).”; and

(b) by substituting for MAP 2: FEDERAL ROADS OF STATE OF PERAK the following map:

“ MAP 2: CHANGKAT JERING-SRI MANJUNG-KAMPUNG KOH ROAD



”

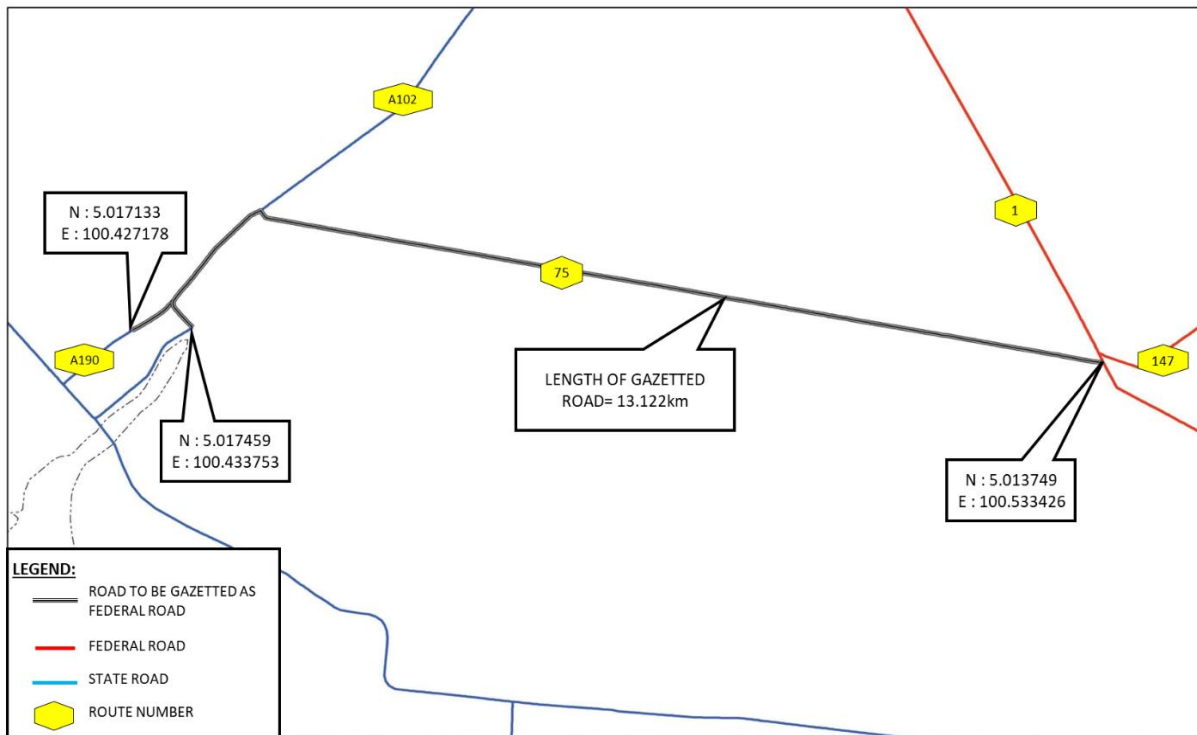
(c) by substituting for item 18 the following item:

“18. *(Route 75): Bagan Serai–Kuala Kurau Road*

Starting from State and Federal road boundary at coordinates N 5.017459, E 100.433753 and ending at Route 1, Ipoh Road-Butterworth Road at coordinates N 5.013749, E 100.533426 including its link road at coordinates N 5.017133, E 100.427178 within the boundaries of right of way as shown on MAP 15: BAGAN SERAI-KUALA KURAU ROAD (a distance of 13.122km).”; and

(d) by inserting after MAP 14: FEDERAL ROAD OF STATE OF PERAK the following map:

“MAP 15: BAGAN SERAI-KUALA KURAU ROAD



Made 23 August 2022  
[KKR.100-1/2/25; PN(PU2)391/Jld. 42]

DATO' SRI HAJI FADILLAH BIN HAJI YUSOF  
*Senior Minister of Works*

[To be laid before the Dewan Rakyat pursuant to section 4 of the Federal Roads Act 1959]