



13 Oktober 2022  
13 October 2022  
P.U. (A) 331

# WARTA KERAJAAN PERSEKUTUAN

## *FEDERAL GOVERNMENT GAZETTE*

PERINTAH JALAN PERSEKUTUAN (MALAYSIA BARAT)  
(PINDAAN) (NO. 14) 2022

*FEDERAL ROADS (WEST MALAYSIA) (AMENDMENT)  
(NO. 14) ORDER 2022*

DISIARKAN OLEH/  
*PUBLISHED BY*  
JABATAN PEGUAM NEGARA/  
*ATTORNEY GENERAL'S CHAMBERS*

AKTA JALAN PERSEKUTUAN 1959

PERINTAH JALAN PERSEKUTUAN (MALAYSIA BARAT) (PINDAAN) (NO. 14) 2022

PADA menjalankan kuasa yang diberikan oleh seksyen 3 Akta Jalan Persekutuan 1959 [Akta 376], Menteri, setelah berunding dengan Kerajaan Negeri Pahang, membuat perintah yang berikut:

**Nama dan permulaan kuat kuasa**

1. (1) Perintah ini bolehlah dinamakan **Perintah Jalan Persekutuan (Malaysia Barat) (Pindaan) (No. 14) 2022**.

(2) Perintah ini mula berkuat kuasa pada 21 Oktober 2022.

**Pindaan Jadual Pertama**

2. Perintah Jalan Persekutuan (Malaysia Barat) 1989 [P.U. (A) 401/1989] dipinda dalam Jadual Pertama di bawah kepala "**Negeri Pahang Darul Makmur**"—

(a) dengan menggantikan butiran 42 dengan butiran yang berikut:

"42. (Laluan 34): *Lingkar Tengah Utama*

Bermula dari sempadan negeri Pahang-Kelantan di koordinat U 4.747632, T 102.005755 dan berakhir di Kg. Seberang Jelai di Laluan 8, Jalan Bentong-Gua Musang di koordinat U 4.245953, T 101.976606 termasuk jalan-jalan sambungannya di dalam sempadan hak lalu-lalang sebagaimana yang ditunjukkan dalam PETA 21: LINGKARAN TENGAH UTAMA, NEGERI PAHANG (jarak sepanjang 58.968 km).";

(b) dengan menggantikan butiran 43 dengan butiran yang berikut:

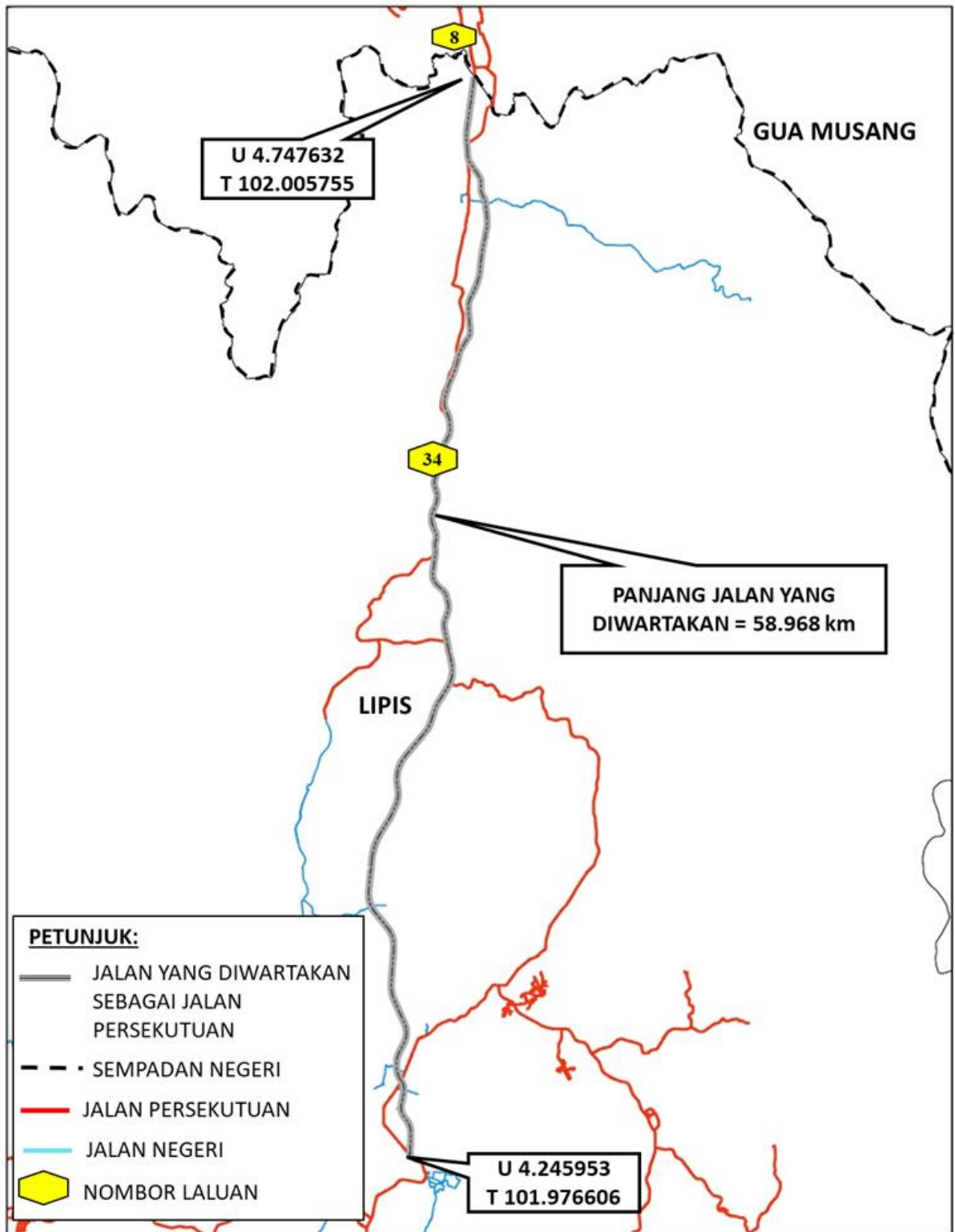
“43. *(Laluan 34): Lingkaran Tengah Utama*

Bermula dari persimpangan Keruntung di koordinat U 3.608846, T 101.912383 dan berakhir di Lebuhraya Kuala Lumpur-Karak di koordinat U 3.478986, T 101.921034 melalui persimpangan Benus dan Bulatan Mempaga termasuk jalan-jalan sambungannya di dalam sempadan hak lalu-lalang sebagaimana yang ditunjukkan dalam PETA 22: LINGKARAN TENGAH UTAMA, NEGERI PAHANG (jarak sepanjang 22.337 km).”;

(c) dengan memotong butiran 44, 45, 46, 48 dan 50;

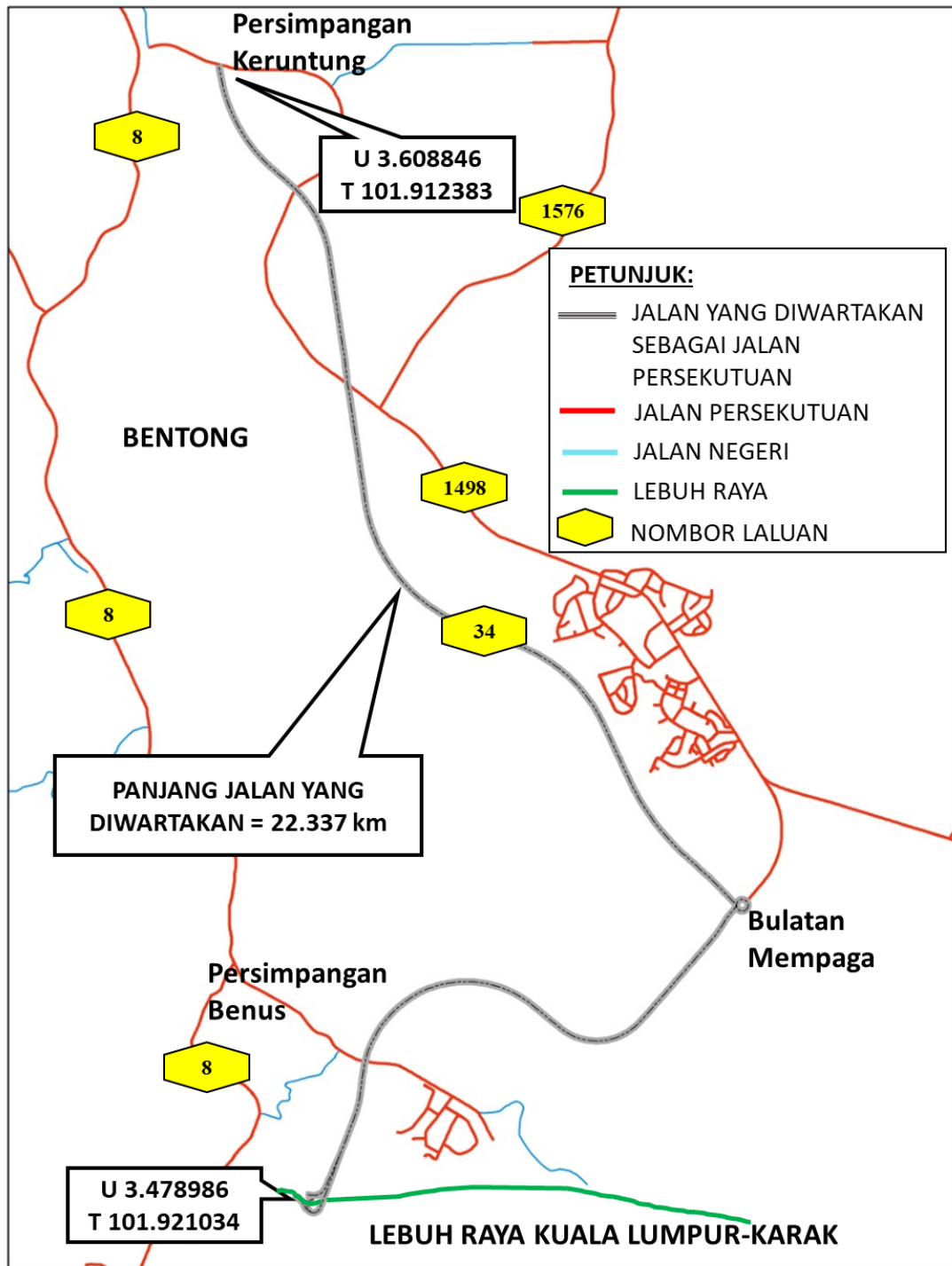
(d) dengan menggantikan PETA 21: NEGERI PAHANG dengan peta yang berikut:

“PETA 21: LINGKARAN TENGAH UTAMA, NEGERI PAHANG



(e) dengan menggantikan PETA 22: JALAN CENTRAL SPINE, NEGERI PAHANG dengan peta yang berikut:

“PETA 22: LINGKARAN TENGAH UTAMA, NEGERI PAHANG



”; dan

(f) dengan memotong PETA 23: NEGERI PAHANG, PETA 24: JALAN CENTRAL SPINE, NEGERI PAHANG, PETA 26: JALAN CENTRAL SPINE, NEGERI PAHANG dan PETA 29: JALAN CENTRAL SPINE, NEGERI PAHANG.

Dibuat 7 Oktober 2022  
[KKR.100-1/2/20; PN(PU2)391/Jld. 43]

DATO' SRI HAJI FADILLAH BIN HAJI YUSOF  
*Menteri Kanan Kerja Raya*

*[Akan dibentangkan di Dewan Rakyat menurut seksyen 4 Akta Jalan Persekutuan 1959]*

FEDERAL ROADS ACT 1959

FEDERAL ROADS (WEST MALAYSIA) (AMENDMENT) (NO. 14) ORDER 2022

IN exercise of the powers conferred by section 3 of the Federal Roads Act 1959 [Act 376], the Minister, after consultation with the State Government of Pahang, makes the following order:

**Citation and commencement**

1. (1) This order may be cited as the **Federal Roads (West Malaysia) (Amendment) (No. 14) Order 2022**.

(2) This Order comes into operation on 21 October 2022.

**Amendment of First Schedule**

2. The Federal Roads (West Malaysia) Order 1989 [P.U. (A) 401/1989] is amended in the First Schedule under the heading of “**Negeri Pahang Darul Makmur**”—

(a) by substituting for item 42 the following item:

“42. *(Route 34): Lingkaran Tengah Utama*

Starting from Pahang-Kelantan state boundary at coordinates N 4.747632, E 102.005755 and ending at Kg. Seberang Jelai at Route 8, Bentong-Gua Musang Road at coordinates N 4.245953, E 101.976606 including its link roads within the boundaries of right of way as shown on MAP 21: LINGKARAN TENGAH UTAMA, NEGERI PAHANG (a distance of 58.968 km).”;

(b) by substituting for item 43 the following item:

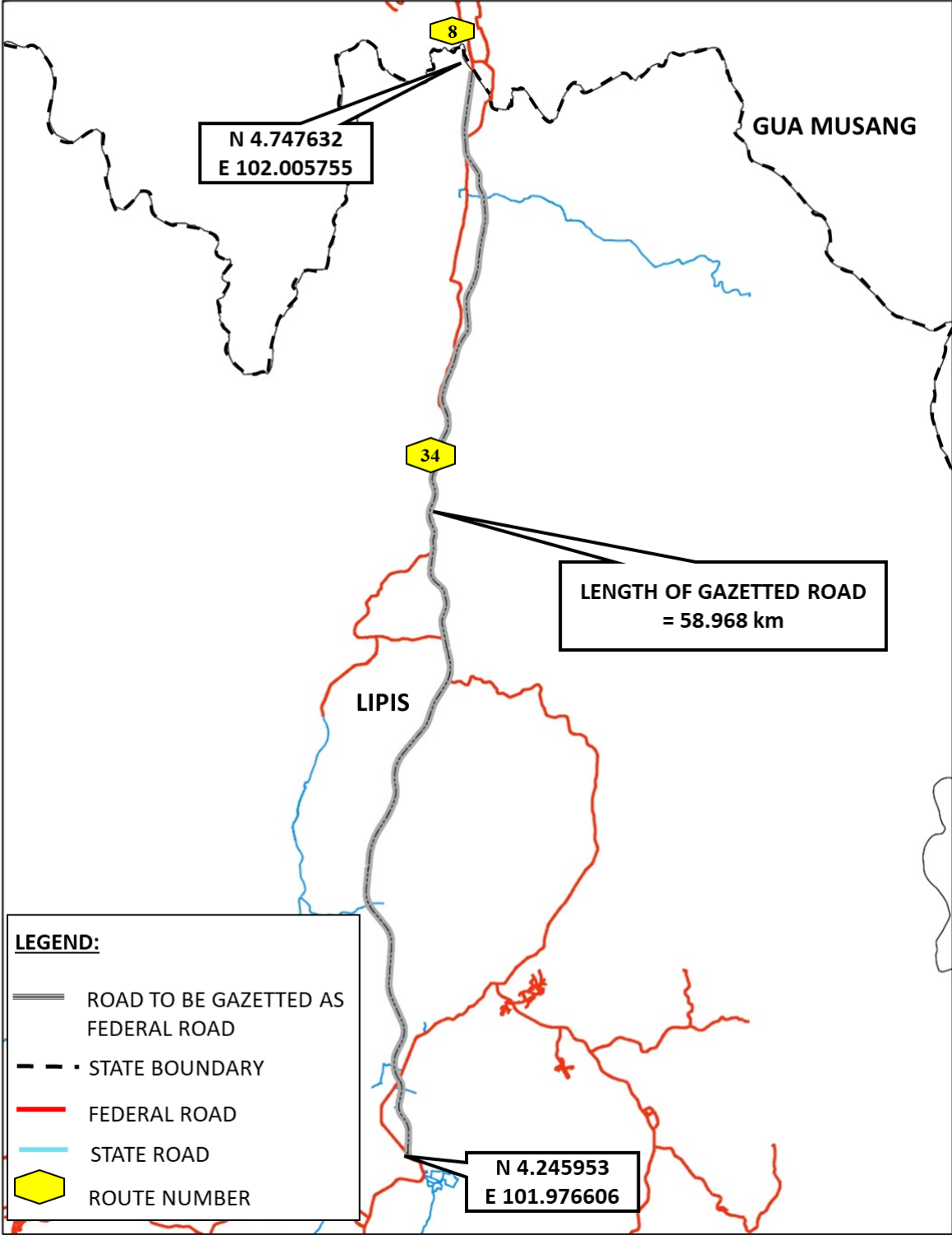
“43. *(Route 34): Lingkaran Tengah Utama*

Starting from Keruntung junction at coordinates N 3.608846, E 101.912383 and ending at Kuala Lumpur-Karak Highway at coordinates N 3.478986, E 101.921034 via Benus junction and Mempaga Roundabout including its link roads within the boundaries of right of way as shown on MAP 22: LINGKARAN TENGAH UTAMA, NEGERI PAHANG (a distance of 22.337 km).”;

(c) by deleting items 44, 45, 46, 48 and 50;

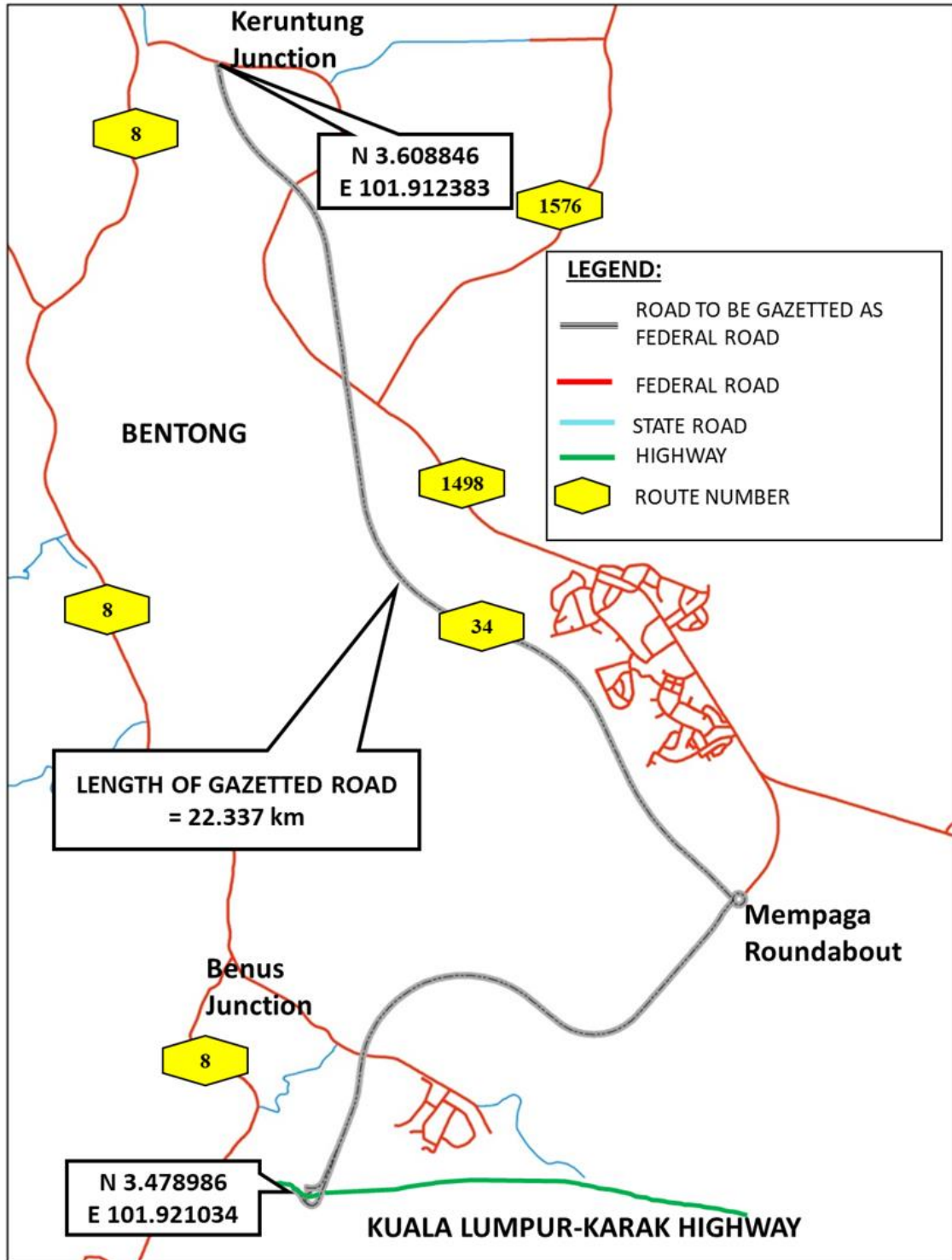
(d) by substituting for MAP 21: NEGERI PAHANG the following map:

“MAP 21: LINGKARAN TENGAH UTAMA, NEGERI PAHANG



(e) by substituting for MAP 22: JALAN CENTRAL SPINE, NEGERI PAHANG the following map:

“MAP 22: LINGKARAN TENGAH UTAMA, NEGERI PAHANG



”; and

(f) by deleting MAP 23: NEGERI PAHANG, MAP 24: JALAN CENTRAL SPINE, NEGERI PAHANG, MAP 26: CENTRAL SPINE ROAD, NEGERI PAHANG and MAP 29: CENTRAL SPINE ROAD, NEGERI PAHANG.

Made 7 October 2022  
[KKR.100-1/2/20; PN(PU2)391/Jld. 43]

DATO' SRI HAJI FADILLAH BIN HAJI YUSOF  
*Senior Minister of Works*

*[To be laid before the Dewan Rakyat pursuant to section 4 of the Federal Roads Act 1959]*